Bibliothèque,
Le Séminaire de Québec
3, rue de l'Université,
Québec 4, QUE.

BIBLIOTHECA
PROFESSORUM
M S Q

# ABRÉGÉ

DE

# GÉOGRAPHIE

## COMMERCIALE ET INDUSTRIELLE

Bibliothèque de
MM. les Régents -

Bibliotheca Professorum, P.S.Q.

IMPRIMERIE GÉNÉRALE DE CH. LAHURE
Rue de Fleurus, 9, à Paris

215

# ABRÉGÉ

DE

# GÉOGRAPHIE

## COMMERCIALE ET INDUSTRIELLE

PAR A. L. SARDOU

OUVRAGE AUTORISÉ

PAR LE CONSEIL DE L'INSTRUCTION PUBLIQUE

BIBLIOTHEQUE
S.M.E.
1964
Séminaire de Québec

SIXIÈME ÉDITION



PARIS
LIBRAIRIE CLASSIQUE ET D'ÉDUCATION
Ve MAIRE-NYON
A. PIGOREAU, SUCCESSEUR
13, QUAI DE CONTI, 13.
(Entre la Monnaie et l'Institut)

BIBLIOTHEQUE
S.M.E.
QUÉBEC

# AVERTISSEMENT.

Publiée à une époque où naissait à peine l'enseignement dit *professionnel*, la première édition de cet *Abrégé de Géographie*, spécialement destiné aux élèves qui se livraient à des études propres au commerce ou à l'industrie, fut adopté dans un grand nombre d'institutions pour l'enseignement ordinaire de la géographie; ce qui m'imposa l'obligation de faire subir quelques changements à ce livre dès sa seconde édition. Ces changements néanmoins ne se firent point aux dépens des renseignements utiles ou peu connus que donnait le livre, sur le commerce et l'industrie de chaque pays et de la France en particulier, renseignements que l'on chercherait en vain dans des traités beaucoup plus étendus que celui-ci. Je complétai même ces renseignements, et je ne négligeai rien pour que ma *Géographie commerciale et industrielle* fût un livre d'études qui convînt à tous les établissements d'instruction publique, sans qu'il cessât pour cela de s'adresser plus particulièrement aux élèves des écoles spéciales.

Or depuis la publication de la quatrième édition de ce

livre, l'*enseignement secondaire spécial* ou enseignement professionnel a pris rang dans les études universitaires : M. le Ministre de l'instruction publique a prescrit divers programmes pour les études de la géographie; et ces études, qui doivent durer quatre années, comprennent certaines matières que je n'avais pas cru d'abord devoir traiter dans mon livre. J'ai ajouté à cette nouvelle édition tout ce qui était nécessaire pour répondre aux questions de ces programmes, dont on trouvera le texte ci-après.

Il importe que je donne ici quelques indications sur le plan et l'exécution de ce livre. J'ai fait de la géographie physique la base de la géographie politique. Rien de plus rationnel, puisque les limites des divisions établies par les hommes sur la surface du globe sont presque toujours des mers, des détroits, des cours d'eau, des montagnes, et autres accidents naturels. Les fleuves, *ces chemins qui marchent*, comme l'a dit Pascal, ont en géographie d'autres fonctions non moins importantes. Avec leurs affluents, ils dessinent sur la terre les grands versants ou bassins de mer; et ces bassins déterminent la position maritime des États, des départements, des provinces qu'ils renferment. De cette première donnée se déduisent naturellement les communications d'un lieu à un autre, non-seulement par voie de mer et par voie fluviale, mais aussi par les canaux. En effet, le relief du sol une fois connu, on prévoit quel doit être le système de grande canalisation d'un pays : en tous lieux, les principaux canaux sont nécessairement ceux qui joignent un grand versant à un autre.

Par tous ces motifs, j'ai indiqué la situation des divisions administratives de la France et des principaux pays étrangers, non comme on le fait habituellement *au nord, au sud, à l'ouest*, etc., mais dans les bassins de mer, en

parcourant ces bassins suivant l'ordre des cours d'eau qui les arrosent. Il faut remarquer, du reste, que la position relative des lieux et des surfaces, rapportée à un point de l'horizon, est tout aussi bien indiquée par cette méthode que par l'autre : ainsi, du moment que l'on connaît la géographie physique de la France, on sait, aussi bien que personne, que les départements de la Meuse et de la Moselle, par exemple, sont au N.-E., tandis que ceux de la Haute-Garonne, du Gers, des Hautes et Basses-Pyrénées, etc., sont au S.-O.

Pour la statistique des départements, j'ai préféré à l'ordre alphabétique suivi dans la première édition, la classification par provinces rangées d'après leur situation hydrographique. L'ordre alphabétique, il est vrai, facilite les recherches; mais cet avantage, que présente tout aussi bien une table des matières, ne rachète point le grave inconvénient de séparer des parties qui doivent rester rapprochées, comme, par exemple, les départements du Calvados, de l'Eure, de la Manche et de la Seine-Inférieure, qui, formés de la même province, ont en quelque sorte tout commun : histoire, mœurs, langage, produits, commerce, industrie, etc. On voit déjà pourquoi j'ai adopté le classement des départements par provinces. J'avais une autre raison; c'est qu'il est encore, et qu'il sera probablement longtemps dans les habitudes du commerce et même des gens du monde, de spécifier les produits du sol ou de l'industrie par le nom de la province qui les fournit : c'est ainsi que l'on dit les vins de Bourgogne; les fers du Berry; les toiles de Flandre, d'Alsace, de Bretagne; les bestiaux de Normandie; les huiles de Provence, etc.

La géographie de la France forme, à elle seule, le tiers de l'ouvrage. On comprend que j'ai dû faire cette large

part à notre pays. Quant aux puissances étrangères, elles ont pris rang selon l'importance de leur commerce, de leur industrie, et surtout de leurs rapports avec nous. J'ai considéré la France cumme le foyer du mouvement commercial et industriel, et comme le centre où aboutissent tous les rayons du dehors. Néanmoins, je n'ai point passé sous silence les relations importantes entre deux pays étrangers : pour juger de notre position relative, il faut nécessairement savoir ce que nous sommes et ce que sont les autres.

Les articles *Industrie agricole*, *Industrie minérale et métallurgique*, *Industrie manufacturière*, *Commerce*, *Navigation*, *Communications*, etc., ont été faits sur des documents officiels, tels que le *Tableau général du commerce de la France avec ses colonies et les pays étrangers* (administration des douanes); la *Statistique des ports de mer* (ministère de l'agriculture, du commerce et des travaux publics); la *Statistique de la France* (id.); la *Statistique des routes* (id.); les *Études des chemins de fer* (id.); les divers états publiés par la direction des ponts et chaussées sous le titre de *Situation des travaux*, les *Comptes rendus des travaux des ingénieurs des mines*, etc. Partout où ces sortes de documents ont manqué, j'ai consulté les ouvrages les plus estimés; et, de deux évaluations différentes, j'ai adopté la plus accréditée.

Je me suis procuré, à l'étranger, les documents les plus authentiques sur les chemins de fer actuellement exécutés ou en construction dans les différents pays de l'Europe et aux États-Unis. On comprendra qu'il n'était pas possible de présenter, dans un abrégé comme celui-ci, le système complet des chemins de fer de chaque pays, et que j'ai dû m'en tenir aux grandes lignes et aux principaux embran-

chements; néanmoins, j'ai fait exception pour la France, et l'on trouvera, page 206, le tableau de tous les chemins français exécutés, en construction ou en projet au moment où l'ouvrage a été mis sous presse.

Dans les tableaux qui terminent ce livre, le poids, le titre et la valeur des monnaies réelles ont été copiées sur l'*Annuaire du bureau des longitudes*. J'aurais pu donner plus d'étendue au tableau des poids et mesures, j'ai mieux aimé n'y faire figurer que les résultats dont les différents auteurs qui ont traité de cette matière sont demeurés d'accord, à de très-légères différences prés.

Les distances sont exprimées en kilomètres : on sait que le kilomètre est le quart de la lieue métrique. Il est facile, du reste, de convertir les kilomètres en lieues de 25 au degré : il suffit de prendre le quart du nombre de kilomètres et de retrancher de ce quart son dixième. Soit, par exemple, 800 kilomètres : le quart est 200, dont le dixième est 20; retranchant 20 de 200, il reste 180 lieues, valeur de 800 kilomètres.

Voici les principales mesures itinéraires usitées à l'étranger et qu'il est important de connaître :

Mille marin ou géographique, de 60 au degré, usité en Angleterre et en Italie; il est égal à 1 kilom. 8518.

Mille légal d'Angleterre, qui vaut 1 kilom. 524.

Mille ordinaire d'Allemagne, de 15 au degré; il est égal à 7 kilom. 4074.

Verste ordinaire de Russie, égal à 1 kilom. 065.

Lieue marine de 20 au degré; elle vaut 5 kilom. 5556.

# ABRÉVIATIONS.

| | | | |
|---|---|---|---|
| Acad. | Académie. | hab. ou h. | habitants. |
| arrond. | arrondissement. | kilom. | kilomètre. |
| Ch.-l. | Chef-lieu. | m. | mètre. |
| Ch. et T. de C. | chambre et tribunal de commerce. | N. | Nord. |
| | | O. | Ouest. |
| C. I. | cour impériale. | S. | Sud. |
| dioc. | diocèse. | † | évêché. |
| E. | Est. | ǂ | archevêché. |

NOTA. La population des villes étrangères est indiquée, à la suite du nom de la ville, par un nombre qui exprime des mille : *Édimbourg*, 195, par exemple, signifie *Édimbourg*, 195 000 *habitants*. Cette abréviation n'a pas été employée pour les villes de France, parce qu'il est plus nécessaire d'en connaître la population exacte, à une centaine près : on a donc écrit les nombres tels qu'ils sont donnés par le *Tableau officiel de la population de l'empire, d'après le dernier recensement.*

# PROGRAMMES DE GÉOGRAPHIE

Arrêtés par le Ministre de l'instruction publique
en septembre 1863.

POUR L'ENSEIGNEMENT SECONDAIRE SPÉCIAL

avec des renvois aux pages de l'*Abrégé de Géographie commerciale et industrielle*

---

## PROGRAMME OFFICIEL

### DE L'ENSEIGNEMENT GÉOGRAPHIQUE.

PREMIÈRE ANNÉE. Définition des principaux termes géographiques (page 1).

Division de la surface du globe en terre et en eau (page 7).

Division du monde en cinq parties (*ib.*). — Ce que les anciens en connaissaient (*ib*).

Division de l'Océan en grandes mers (page 9). — Mers intérieures (page 10). — Isthmes et détroits principaux (*ib.*). — Grandes îles du globe (page 11).

Géographie physique de l'Asie, de l'Afrique, de l'Europe, de l'Amérique et de l'Océanie. Limites de chacune des grandes parties du monde. Mers et golfes. Lacs et fleuves principaux; chaînes de montagnes; volcans; grandes îles; productions. (Voir page 13, pour les grands bassins hydrographiques du globe, et page 12, pour les grandes lignes de partage des eaux; voir ensuite la géographie physique de chacune des cinq parties du monde : Asie (page 341); Afrique (page 389); Europe (page 25); Amérique (page 430); Océanie (page 485).

DEUXIÈME ANNÉE. L'enseignement géographique de la deuxième année sera l'étude des divers Etats européens. Le professeur commencera par une révision de la géographie physique étudiée

l'année précédente, et fera connaître successivement, pour chacun des États, la langue, la religion, le gouvernement, les principales villes, les possessions hors de l'Europe, les communications internationales par canaux et chemins de fer, l'industrie, le commerce et la force militaire. (Voir pour la géographie physique de l'Europe (page 25); et pour le reste chacun des États européens, depuis la page 217 jusqu'à la page 340).

Troisième année. L'enseignement géographique de cette troisième année comprend l'étude de la géographie politique de l'Asie, de l'Afrique, de l'Amérique et de l'Océanie; on commencera, comme l'année précédente, par une révision rapide de la géographie physique de ces quatre parties du monde. (Voir de la page 341 à la page 500).

Quatrième année. Limites de la France (page 38). — Ligne de partage des eaux. Chaînes de montagnes; ramifications principales (page 41). — Division de la France en versants et en bassins (page 40).

Côtes maritimes de Dunkerque à Bayonne et de Port-Vendres à Menton; îles, caps et golfes principaux; embouchures des grands fleuves. — Départements et villes principales du littoral. — Ports de commerce; nature des exportations (pages 61 à 64). (Voir dans le livre à chacun de ces ports pour le commerce.)

Limites de terre : de Dunkerque à Menton et de Port-Vendres à Bayonne. — Départements situés sur la frontière; pays limitrophes (page 64 et 65).

Les Alpes et les Pyrénées : cols et ramifications les plus remarquables; rivières principales qui descendent de ces chaînes de montagnes (pages 42 à 46).

Bassins de la Seine, de la Loire, de la Garonne et du Rhône; partie française des bassins de l'Escaut, de la Meuse et du Rhin. — Décrire la ceinture du bassin, le cours du fleuve et les principaux affluents. — Départements et villes principales qu'arrosent le fleuve et les affluents principaux (page 52 et suivantes).

Principaux canaux, mers et rivières qu'ils mettent en communication (page 211). — Principaux chemins de fer; leur liaison avec les grands chemins de fer étrangers (pages 206 à 211).

Ancienne division de la France en provinces (page 46). — Origine et but de la division en départements (*ib.*). Chefs-lieux des

départements et des arrondissements (pages 49 à 51). — Concordance des deux divisions (pages 59 et 60).

Superficie de la France (page 38). — Population (page 39). — Gouvernement (page 214). — Divisions administratives, militaires, ecclésiastiques, judiciaires. Instruction publique. Préfectures maritimes (page 66).

Agriculture, industrie et commerce (pages 185 à 205). — Revenus et dette. Armée et marine (page 397).

Algérie, limites; chaînes de montagnes. — Divisions administratives; villes principales. — Races, langues, religions, productions, industrie et commerce (pages 397 à 403).

Colonies françaises dans les diverses parties du monde. — Situation. — Villes principales, productions, importance commerciale (page 216). (Voir pour les détails aux diverses parties du monde dans lesquelles sont situées ces colonies, et la page 202 pour leur importance commerciale.)

# ABRÉGÉ

# DE GÉOGRAPHIE

## COMMERCIALE ET INDUSTRIELLE.

---

## DÉFINITION

## DES PRINCIPAUX TERMES GÉOGRAPHIQUES.

### TERMES DE GÉOGRAPHIE MATHÉMATIQUE.

La *Géographie* est la description de la surface de la terre.

La terre est un *sphéroïde*, c'est-à-dire qu'elle a, à très-peu de chose près, la forme d'une sphère ou globe[1]. Elle tourne en 24 heures sur elle-même et en un an autour du soleil.

La ligne imaginaire autour de laquelle la terre tourne sur elle-même s'appelle *axe*.

On appelle *pôles* les deux points de la surface de la terre où se termine l'axe. L'un est le pôle *arctique* ou *boréal*, au nord ; l'autre le pôle *antarctique* ou *austral*, au sud.

Les astronomes ont imaginé autour du globe terrestre différents cercles déterminés par les rapports de la terre avec

1. La terre n'est pas exactement une sphère, un globe ; elle est ronde, mais un peu aplatie à chaque pôle, et renflée à l'équateur.

la sphère céleste et principalement avec le soleil. On les distingue en grands cercles et petits cercles.

Un *grand cercle* est celui dont le plan passe par le centre du globe; un *petit cercle*, celui dont le plan ne passe pas par le centre. Voici quels sont les principaux cercles.

ÉQUATEUR. L'équateur est un grand cercle perpendiculaire à l'axe, et à égale distance des deux pôles. Il divise le globe terrestre en deux parties égales appelées *hémisphères* (demi-sphères): l'hémisphère nord ou septentrional et l'hémisphère sud ou méridional.

PARALLÈLES. Les parallèles sont de petits cercles parallèles à l'équateur.

TROPIQUES. Les tropiques sont deux petits cercles parallèles à l'équateur, dont ils sont éloignés chacun de 23° 28′; l'un, au nord de l'équateur, est le tropique du Cancer, l'autre, au sud, est le tropique du Capricorne.

CERCLES POLAIRES. Les cercles polaires sont deux petits cercles parallèles à l'équateur et chacun distant du pôle voisin de 23° 28′; l'un, au nord, est le cercle polaire *arctique*; l'autre, au sud, est le cercle polaire *antarctique*.

MÉRIDIENS. Les méridiens sont de grands cercles passant par les deux pôles et par conséquent par l'axe de la terre.

On détermine la position d'un lieu sur la surface de la terre par sa *latitude* et sa *longitude*.

LATITUDE. La latitude est la distance angulaire[1] d'un lieu à partir de l'équateur. La latitude est *nord* ou *septentrionale*, si le lieu est au nord de l'équateur; elle est *sud* ou *méridionale*, si le lieu est au sud.

Il y a 90 degrés de latitude nord et 90 degrés de latitude sud. Le 90e degré de latitude est au pôle; l'équateur, point de départ est marqué 0 degré.

LONGITUDE. La longitude est la distance angulaire d'un lieu au premier méridien. On appelle *premier méridien* un méridien pris à volonté et qui sert de point de départ; en

1. C'est-à-dire la distance en degrés. On sait qu'un angle se mesure par le nombre de degrés que contient l'arc compris entre ses côtés; on sait aussi que le degré se divise en 60 minutes, la minute en 60 secondes, et la seconde en 60 tierces.

France on prend pour premier méridien celui qui passe par l'Observatoire de Paris.

La longitude est *est* ou *orientale*, si le lieu est à l'est du premier méridien; elle est *ouest* ou *occidentale*, si le lieu est à l'ouest.

Il y a 180 degrés de longitude est, et 180 degrés de longitude ouest : en tout 360 degrés.

ANTIPODES. On appelle *antipodes* d'un lieu, le point de la surface du globe diamétralement opposé à ce lieu.

### TERMES DE GÉOGRAPHIE PHYSIQUE.

La surface du globe terrestre présente de grandes masses de terre, que l'on appelle *continents*, et une étendue beaucoup plus grande d'eaux marines, que l'on désigne sous le nom général d'*Océan*.

Voici les noms des principaux accidents naturels formés par la terre et par les eaux.

MER. Partie considérable de l'Océan.

MER MÉDITERRANÉE. Mer qui s'avance dans l'intérieur des terres.

GOLFE, BAIE. Partie de mer qui s'avance dans les terres.

ANSE. Petite baie.

RADE. Espèce de baie propre au mouillage des vaisseaux et qui précède ordinairement un port.

PORT ou HAVRE. Bassin ordinairement perfectionné par la main des hommes et qui offre un abri aux navires.

DÉTROIT. Bras de mer resserré entre deux terres. On dit aussi *pas* (Pas-de-Calais), *pertuis*, *goulet*, etc.

CANAL. Large détroit. Les canaux intérieurs sont des rivières factices créées par l'art pour joindre le plus souvent deux cours d'eau.

MANCHE. Très-large détroit, ou plutôt mer méditerranée joignant deux autres mers.

ILE. Partie de terre entourée d'eau. Plusieurs îles rapprochées forment un *groupe*, et plusieurs groupes un *archipel*.

ILOT. Très-petite île.

ÉCUEIL, RÉCIF, BRISANTS. Rochers s'élevant au-dessus de l'eau ou cachés sous l'eau.

BANC ou BAS-FOND. Fond de mer rapproché de la surface, où la profondeur de l'eau manque subitement aux navires.

PRESQU'ILE ou PÉNINSULE. Portion de terre presque entièrement entourée d'eau.

ISTHME. Espace étroit de terre qui joint la presqu'île au continent.

CÔTES. Bords de la mer sur les continents ou les îles. Les côtes planes s'appellent *plages* ou *grèves;* les côtes escarpées portent le nom de *falaises*.

CAP ou PROMONTOIRE. Partie élevée de terre qui s'avance en pointe dans la mer. Si le terrain est bas, on dit simplement *pointe*.

DUNES. Collines de sable sur le bord de la mer.

FLEUVE. Grand cours d'eau qui garde son nom jusqu'à la mer.

RIVIÈRE. En général, cours d'eau assez considérable qui se rend dans un autre. On donne aussi le nom de *rivière* à un cours d'eau qui garde son nom jusqu'à la mer, mais qui est moindre qu'un fleuve.

RIVE DROITE, RIVE GAUCHE. On entend par là les rives d'un fleuve ou d'une rivière relativement à la personne qui en suit le cours.

EMBOUCHURE. Lieu où le cours d'eau se jette dans la mer.

ESTUAIRE. Large embouchure d'un fleuve formant une sorte de golfe.

CONFLUENT. Point de jonction de deux cours d'eau.

AFFLUENT. Cours d'eau qui se jette dans un autre.

LAC. Étendue considérable d'eau dans l'intérieur des terres.

ÉTANG. Sorte de petit lac artificiel.

MARAIS. Amas d'eau peu profonde au milieu des terres.

LAGUNES. Espèce de lacs ou d'étangs formés par les fleuves à leurs embouchures ou par les eaux marines.

STEPPES. Plaines désertes en Russie et en Asie.

SAVANES. Plaines désertes couvertes de hautes d'herbes dans l'Amérique du Nord.

PAMPAS. Plaines désertes offrant l'aspect de vastes prairies dans l'Amérique méridionale.

OASIS. Parties fertiles dans un désert aride.

MONTAGNE. Masse considérable de terrain ou de rochers s'élevant au-dessus de la surface de la terre.

COLLINE, MONTICULE, BUTTE. Hauteurs moindres que les montagnes.

PIC, PUY ou PITON. Sommet d'une montagne de forme conique. Les sommets aigus s'appellent *aiguilles;* ceux qui sont arrondis prennent les noms de *ballons*, de *dômes*, etc.

VOLCAN. Montagne qui vomit des flammes, des cendres, des laves, de la fumée, etc.

PLATEAU. Plaine au-dessus d'une montagne. On nomme aussi *plateaux* de vastes parties de continents exhaussées et entourées de pentes longues et étendues.

CHAINE DE MONTAGNES. Suite de montagnes unies entre elles. Les points communs à plusieurs chaînes de montagnes forment des *massifs;* on appelle *ramifications* ou *contre-forts* les chaînes secondaires qui se détachent d'une chaîne principale.

FLANCS, REVERS ou VERSANTS. On nomme ainsi les deux grandes faces d'une chaîne de montagnes. Le mot *versant* se dit aussi de l'ensemble des pentes où coulent les eaux qui se rendent dans la même mer; ce sens est alors analogue à celui de *bassin.* (Voir ci-après.)

COL, DÉFILÉ, GORGE, PAS. Passages resserrés à travers des montagnes et résultant de l'abaissement de l'*arête* ou ligne formée par les points culminants de ces montagnes.

VALLÉE. Espace compris entre deux chaînes de montagnes ou de collines.

THALWEG. Ligne formée par les points les plus bas d'une vallée. Ce mot est allemand : il signifie *chemin de la vallée.*

BASSIN HYDROGRAPHIQUE. Ensemble des pentes où coulent des cours d'eau. Le bassin d'une rivière se compose de tous les terrains arrosés par cette rivière et par les petits cours d'eau qu'elle reçoit; le bassin d'un fleuve est l'ensemble des terres arrosées par ce fleuve et ses affluents; le bassin d'une mer est tout le territoire arrosé par les cours

d'eau que reçoit cette mer; dans ce dernier cas on dit aussi, et plus ordinairement, *versant*.

LIGNE DE FAITE et LIGNE DE PARTAGE DES EAUX. La ligne de *faîte* est la ligne des points culminants d'une chaîne de montagnes; la *ligne de partage des eaux* est l'arête formée par l'intersection des plans de deux versants opposés : elle est ainsi nommée parce qu'elle partage en effet les eaux, qui coulent de côté et d'autre sur les deux versants. On l'appelle aussi *arête hydrographique* ou *dorsale*. La ligne de faîte, qui se confond souvent avec la ligne de partage des eaux, en diffère aussi quelquefois. Il faut remarquer en outre que la ligne de partage des eaux n'est pas toujours formée par une chaîne de montagnes ou par une suite de collines : ce n'est quelquefois qu'un plateau ou même un simple dos de terrain, dont les pentes sont insensibles et qui offre l'apparence d'une plaine.

# VUE GÉNÉRALE
# DU GLOBE TERRESTRE.

### DIVISION DE LA SURFACE DU GLOBE EN TERRE ET EN EAU.

La surface du globe terrestre est d'environ 510 millions de kilomètres carrés, ou à peu près 32 millions de lieues carrées.

Cette surface présente des parties solides, qui sont les terres (continents et îles), et des masses considérables d'eaux marines, dont l'ensemble porte le nom d'*Océan*.

La surface de l'Océan est d'environ 381 millions de kilomètres carrés, et celle des terres de 129 450 000 kilomètres carrés : par conséquent la surface des mers est près de trois fois plus grande que celle des terres.

La circonférence moyenne de la terre est de 40 000 kilomètres. Dans le sens de l'équateur sa circonférence est de 9000 lieues de 25 au degré.

### DIVISION DU MONDE EN CINQ PARTIES. — CE QUE LES ANCIENS EN CONNAISSAIENT.

La surface solide du globe forme trois continents : 1° l'*ancien continent* ou *ancien monde*; 2° le *nouveau continent* ou *nouveau monde*, découvert par Christophe Colomb en 1492; 3° le *continent austral*, dont la découverte est plus récente encore, et qui, avec les nombreuses îles qui s'y rattachent, forme ce qu'on appelle le *monde maritime*.

L'ancien continent se divise en trois parties : l'*Europe*; l'*Asie*, à l'E. de l'Europe; et l'*Afrique*, au S. jointe à l'Asie par l'isthme de Suez.

Le nouveau continent ne renferme qu'une seule partie du

monde, l'*Amérique*, subdivisée en *Amérique septentrionale* et *Amérique méridionale*, qui sont réunies par l'isthme de Panama.

L'ancien continent n'est séparé du nouveau que par le détroit de *Behring*, large d'environ 60 kilomètres.

Le continent austral (Nouvelle-Hollande) et les nombreuses îles disséminées au N. et à l'E. de ce continent, forment une cinquième partie du monde nommée *Océanie*.

Les points extrêmes de l'ancien continent sont : au S. le cap de *Bonne-Espérance* et le cap des *Aiguilles*, à l'extrémité méridionale de l'Afrique; au N. le cap *Sévéro-Vostochnoï* ou *Sacré*, à l'extrémité nord de l'Asie; à l'E. le cap *Oriental*, sur le détroit de Behring; à l'O. le cap *Vert*, à l'extrémité occidentale de l'Afrique.

Les points extrêmes du nouveau continent sont : au S. le cap *Froward* (le cap *Horn* n'appartient point au continent mais à une île qui est au sud de la Terre-de-Feu); à l'E. le cap *Saint-Roch*, dans l'Amérique méridionale; à l'O. le cap du *Prince-de-Galles*, sur le détroit de Behring. Le point extrême septentrional n'a pas encore été reconnu.

De toutes les parties du monde les anciens ne connaissaient que l'Europe (moins ce qui est au-delà du 60e degré de latitude), le S.-O. de l'Asie et le N. de l'Afrique[1].

1. Les connaissances géographiques des anciens se terminaient dans le N. de l'Europe à l'île de *Thulé* (la grande Shetland au N. de l'Écosse, ou le sud de la Norvége), ensuite aux grands lacs de la Suède méridionale, qui était considérée comme une île, appelée *Scandia* par Ptolémée. La ligne limite de ces connaissances part ensuite du golfe de Finlande, vers le point où se trouve aujourd'hui la ville de Narva, court un peu au N. du Volga, *Rha occidentalis;* coupe la Kama, *Rha orientalis*, un peu au-dessus de son confluent avec le Volga; passe à l'extrémité méridionale des monts Ourals, *montes Hyperborœi;* traverse le nord du Turkestan, *Scythie;* joint le mont *Imaüs*, le Bolor d'aujourd'hui; court sur le plateau central de l'Asie, qui était appelé *Scythie au delà de l'Imaüs;* coupe deux fois le fleuve Ménam, *Sérus*, un peu au-dessous de sa source et à son embouchure dans le golfe de Siam, *Sinus magnus;* traverse enfin la presqu'île de Malacca et se termine à l'archipel de Merghi. — A l'E. de cette ligne on plaçait une vaste région appelée *Sinæ*, et dans laquelle on retrouve le Siam de nos jours. Au N. de l'Inde et au pied de l'Himalaya était la fameuse contrée appelée *Sérique*, pro-

### DIVISION DE L'OCÉAN.

L'Océan se divise en :

1° GRAND OCÉAN ou OCÉAN PACIFIQUE, situé entre le nouveau continent à l'E. et l'ancien à l'O., et limité au S. par le cercle polaire antarctique et au N. par le cercle polaire arctique.

Il se divise en :

*Grand Océan équinoxial*, entre les deux tropiques;

*Grand Océan boréal* ou *septentrional*, entre le tropique du Cancer et le cercle polaire arctique;

*Grand Océan austral* ou *méridional*, entre le tropique du Capricorne et le cercle polaire antarctique.

2° OCÉAN ATLANTIQUE, situé entre l'ancien continent à l'E. et le nouveau à l'O., et limité au N. et au S. par les cercles polaires.

Il se subdivise aussi en :

*Océan Atlantique équinoxial*, d'un tropique à l'autre;

*Océan Atlantique boréal* ou *septentrional*, entre le tropique du Cancer et le cercle polaire arctique.

*Océan Atlantique austral* ou *méridional*, du tropique du Capricorne au cercle polaire antarctique.

3° OCÉAN INDIEN (ou MER DES INDES), limité au N. par l'Asie, à l'E. par l'Océanie, à l'O. par l'Afrique.

4° OCÉAN GLACIAL ARCTIQUE et OCÉAN GLACIAL ANTARCTI-

---

bablement le Thibet et le Lahore d'aujourd'hui; une autre *Sérique* existait au-delà du Gange, et c'est surtout de celle-là que l'on tirait les soieries.

L'Afrique portait le nom de *Lybie*. Dans cette partie du monde les connaissances géographiques un peu certaines se terminaient d'un côté à la région dite *Æthiopia occidentalis*, Nigritie d'aujourd'hui; de l'autre à des montagnes appelées *Lunæ montes*, monts de la lune, entre le 5e et le 10e degré de latitude septentrionale, et au cap *Prasum*, sur la mer Érythrée (cap Brava, sur l'Océan Indien). A l'ouest, la côte africaine de l'Océan Atlantique n'était connue que jusqu'à la hauteur des îles Canaries, *îles Fortunées*, l'une de ces îles était appelée dès cette époque par les Romains, *Canaria*, à cause du grand nombre de chiens énormes qu'elle nourrissait. On connaissait le Niger, que Pline regardait comme une branche du Nil.

QUE. Chacun de ces deux océans est compris entre un cercle polaire et un pôle.

### PARTIES AVANCÉES DE L'OCÉAN OU MERS INTÉRIEURES. ISTHMES ET DÉTROITS PRINCIPAUX.

*Parties avancées du Grand Océan :* la mer de Chine, entre l'Asie et l'Océanie ; la mer Bleue et la mer Jaune, sur les côtes de la Chine; la mer du Japon, communiquant avec la mer Jaune par le détroit de Corée; la mer d'Okhotsk, jointe à la mer du Japon par le détroit de Lapérouse; la mer de Behring, sur les côtes de l'Asie et de l'Amérique : le détroit de Behring fait communiquer cette mer avec l'Océan glacial arctique. — Le Grand Océan forme en outre, sur la côte occidentale de l'Amérique, la mer Vermeille ou golfe de Californie et le grand golfe de Panama, qui baigne au S. l'isthme de même nom.

*Parties avancées de l'Océan Atlantique.* En Europe : la mer de la Manche et la mer du Nord ou d'Allemagne, unies par le détroit du Pas-de-Calais ; la mer Baltique, dans laquelle on entre par une suite de détroits nommés Skager-Rack, Cattégat, Sund, Grand-Belt et Petit-Belt. — Entre l'Europe, l'Afrique et l'Asie : la mer Méditerranée, qui a pour entrée le détroit de Gibraltar et forme dans sa partie orientale 1° la mer Ionienne; 2° la mer ou golfe Adriatique, dont l'entrée est le canal d'Otrante; 3° la mer de l'Archipel, qui baigne la presqu'île de Morée (ancien Péloponnèse), jointe au continent par l'isthme de Corinthe; 4° la mer de Marmara, précédée du détroit des Dardanelles et suivie du Bosphore ou canal de Constantinople, par lequel on entre dans la mer Noire. Cette dernière mer forme elle-même la mer d'Azov, qui lui est unie par le détroit d'Iénikalé, et toutes deux contournent la presqu'île de Crimée, qui est jointe au continent par l'isthme de Pérécop. — Sur la côte occidentale de l'Afrique : la mer ou golfe de Guinée. — En Amérique : la mer des Antilles, qui forme le grand golfe du Mexique, avec ses deux entrées le canal de la Floride et celui du Yucatan. A l'extrémité méridionale de l'Amérique, on remarque le long

BIBLIOTHEQUE S.M.E.I 1964 Séminaire de Québec

détroit de Magellan entre le continent et l'île de la Terre-de-Feu, et le détroit de Lemaire, resserré entre la Terre-de-Feu et la Terre-des-États.

*Parties avancées de l'Océan Indien.* Au S. de l'Asie : le grand golfe du Bengale et la mer d'Oman, qui forme le golfe Persique, dont l'entrée est le détroit d'Ormuz. — Entre l'Asie et l'Afrique : la mer Rouge, dans laquelle on pénètre par le détroit de Bab-el-Mandeb et dont l'extrémité septentrionale baigne l'isthme de Suez.

*Parties avancées de l'Océan Glacial arctique :* la mer de Kara, qui baigne les côtes de l'Asie et de l'Europe et dont l'entrée occidentale est le détroit de Vaigatz; la mer Blanche, au N. de l'Europe. — Enfin sur les côtes septentrionales de l'Amérique : la mer Polaire; la mer de Baffin, jointe à la précédente par le détroit de Lancastre et à l'Océan Atlantique par le détroit de Davis ; la mer ou baie d'Hudson, qui est considérée comme une dépendance de l'Océan Glacial, auquel elle tient par le canal de Fox, et qui communique avec l'Océan Atlantique par le grand détroit d'Hudson.

### GRANDES ILES DU GLOBE.

Les plus grandes îles du globe sont :

En Europe : la Grande-Bretagne et l'Irlande, dans l'Océan Atlantique; la Corse, la Sardaigne, la Sicile et Candie dans la Méditerranée; le Spitzberg et la Nouvelle-Zemble dans l'Océan Glacial arctique.

En Asie : Ceylan, dans la mer des Indes; les îles d'Haïnan et Formose, dans la mer de Chine; le grand archipel du Japon et l'île Tarakaï ou Sakhalian, dans le Grand-Océan; enfin l'île de Chypre dans la Méditerranée.

En Afrique : Madagascar, à l'entrée de la mer des Indes.

En Amérique : l'Islande, voisine du Groënland, et Terre-Neuve, dans l'Océan Atlantique; Cuba, la Jamaïque et Haïti, dans la mer des Antilles; la Terre-de-Feu, à la pointe méridionale du nouveau continent.

Dans l'Océanie : Sumatra, Java, Bornéo, le grand archipel des Philippines, Célèbes, la Nouvelle-Guinée ou Papoua-

sie; la Nouvelle-Calédonie; la Tasmanie ou île de Diémen, au S. de la Nouvelle-Hollande, et les deux grandes îles qui forment le groupe de la Nouvelle-Zélande, près des antipodes de Paris.

### GRANDE LIGNE DE PARTAGE DES EAUX DE L'ANCIEN ET DU NOUVEAU CONTINENT.

ANCIEN CONTINENT. La grande ligne de partage des eaux, ou arête hydrographique de l'ancien continent, part du cap Oriental, sur le détroit de Behring, et se termine au cap de Bonne-Espérance, en passant par l'isthme de Suez; elle divise ce continent en deux versants généraux, l'un N.-O. l'autre S.-E.

Cette arête se développe au centre de l'Asie, pour y former un immense plateau, entouré de hautes montagnes; elle en forme quelques autres moins vastes dans le S.-O. de l'Asie et dans la partie méridionale de l'Afrique.

Les deux versants généraux de l'ancien continent sont subdivisés chacun par une ligne secondaire qui se détache du plateau central de l'Asie. L'une, se dirigeant vers le N.-O. entre en Europe et se termine au cap Nord-Kyn, dans la Laponie; elle divise le grand versant N.-O. en versant de l'océan Glacial et versant de l'océan Atlantique : l'autre se dirige vers le S.-E. jusqu'au cap Tamdjong-Bourou, extrémité de la presqu'île de Malacca, et divise le grand versant S.-E. en versant du Grand-Océan et versant de la mer des Indes[1].

NOUVEAU CONTINENT. La grande dorsale de ce continent part du cap du Prince-de-Galles, sur le détroit de Behring, et traverse toute l'Amérique, du nord au sud jusqu'au cap Froward, en longeant de très-près la côte du Grand-Océan, surtout dans l'Amérique méridionale.

Cette arête hydrographique divise le nouveau continent en deux versants généraux : l'un, incliné vers l'O., ne verse dans le Grand-Océan que des cours d'eau de peu d'impor-

1. Voir pour les noms des chaînes de montagnes, la géographie physique de chacune des parties du monde.

tance, si ce n'est dans la région N.-O. de l'Amérique septentrionale; l'autre, incliné vers l'E. comprend presque tout le sol américain et porte ses eaux dans l'océan Glacial et dans l'océan Atlantique. La ligne secondaire qui subdivise ce grand versant en bassin de l'océan Glacial et bassin de l'Atlantique, se détache de l'arête principale près des sources du Missouri, et va se terminer au cap Charles.

#### GRANDS VERSANTS OU BASSINS HYDROGRAPHIQUES.

L'*Europe* presque tout entière verse ses eaux dans l'*océan Atlantique* et ses parties avancées, telles, que la mer Baltique, la Méditerranée et la mer Noire. Ses principaux fleuves sont le Niémen, la Vistule, l'Oder, l'Elbe, le Rhin, la Seine, la Loire, la Garonne, le Tage, le Guadalquivir, l'Ébre, le Rhône, le Danube, le Dnieper, le Don, etc. Une partie N.-E. de l'Europe jette la Dwina, la Petchora et quelques autres moindres fleuves dans l'*océan Glacial arctique;* enfin le Volga et ses affluents, qui coulent à l'E. de cette partie du monde, se rendent dans le lac ou la mer *Caspienne*, qui reçoit aussi plusieurs fleuves asiatiques.

La surface de l'Europe appartient donc à deux grands versants d'océan et à un bassin intérieur de lac, savoir : *bassin de l'océan Atlantique*, *bassin de l'océan Glacial*, *bassin de la mer Caspienne*.

Le N. de l'*Asie* est arrosé par de grands fleuves qui se rendent dans l'*océan Glacial;* l'Obi, le Jenisseï, la Léna en sont les principaux. Le S. et l'E. versent leurs eaux dans le *Grand Océan* et l'*océan Indien;* les fleuves les plus remarquables de ces deux versants sont le Sakhalian ou Amour, le Hoang-Ho ou fleuve Jaune, le Kiang ou fleuve Bleu, le Maykaong ou Menam-Kong, appelé aussi rivière de Cambodje, le Menam ou fleuve de Siam, le Salouen, l'Iraouaddy, le Brahmâpoutrâ, le Gange, le Sind, le Tigre et l'Euphrate qui, réunis, prennent le nom de Chot-el-Arab. Une petite partie de l'Asie occidentale jette les siennes dans la mer Méditerranée et la mer Noire, parties avancées de l'*océan Atlantique*. Enfin un autre versant occidental porte

l'Oural, le Kour et l'Ossa ou Tedjen dans la mer *Caspienne*, et le Sihoun ou Sir-Daria, avec le Djioum ou Amou-Daria, dans le lac *Aral*. Les eaux de la *Caspienne* et celles du lac *Aral*, qui occupent le fond de ce bassin, sont, d'après M. de Humboldt, les premières à 100 mètres au-dessous du niveau de l'Océan, les secondes à 60 m. [1]; de sorte que ce bassin intérieur de l'ancien continent est un véritable enfoncement, une espèce d'entonnoir d'une immense étendue.

D'autre lacs semés sur le sol de l'Asie reçoivent aussi des cours d'eau, et n'ont aucune communication apparente avec l'Océan.

La surface de l'Asie se développe donc, sur le versant de l'*océan Glacial arctique*, sur les versants du *Grand Océan* et de l'*océan Indien*, sur celui de l'*océan Atlantique*, sur le bassin central de la mer *Caspienne* et du lac *Aral*, et sur quelques autres bassins intérieurs d'une moindre étendue.

L'*Afrique*, dont l'intérieur est peu connu, est formée de deux parties: l'une au N. de l'équateur, affecte la forme elliptique, et l'autre la forme triangulaire. Vers le centre de la première se trouve une vaste contrée déprimée en forme de bassin intérieur: la même conformation de sol paraît se reproduire au sud de l'équateur.

Les eaux de la partie septentrionale et celle de toute la région occidentale se rendent dans l'*océan Atlantique* ou dans sa partie avancée, la *Méditerranée*. Les principaux fleuves de ce bassin sont : le Nil, le Sénégal, la Gambie, le Djoliba (Diali-ba, Kouara ou Niger), le Zaïre ou Couango (Congo), la Couanza et l'Orange. La région orientale porte ses eaux dans l'*océan Indien* et ses dépendances : le Zambèze ou Cuama, le Loffih et le Loufou sont les principaux fleuves de ce versant.

Suivant toutes les probabilités, la branche principale du Nil, appelée Bahr-el-Abiad ou Nil Blanc, sort du grand lac *Nyanza* (*Oukéroué* ou de *Victoria*), sous l'équateur.

1. D'après des observations récentes, les eaux de la mer Caspienne ne seraient qu'à 24 mètres au-dessous du niveau de l'Océan. Celles de la mer Morte, en Syrie, seraient à 400 mètres au-dessous.

D'autres lacs sans communication apparente avec la mer, occupent le fond d'autant de bassins intérieurs. Les principaux de ces lacs sont, au N. de l'équateur, le *Tchad*, qui a pour tributaire le Yéou et le Chary; et au S. de l'équateur le *Tanganyika* ou lac d'*Oujiji*.

La surface de l'Afrique appartient ainsi au grand versant de l'*océan Atlantique*, à celui de l'*océan Indien*, et à quelques bassins intérieurs de lacs.

Les fleuves qui arrosent la partie orientale de l'*Amérique* du Nord et la presque totalité de l'*Amérique* du Sud, se rendent dans l'*océan Atlantique*. Les principaux sont : le Saint-Laurent, le Mississipi, le Rio-del-Norte, l'Orénoque, l'Amazone, le Tocantins ou Para, le San-Francisco et le Rio de la Plata. La région occidentale jette ses eaux dans le *Grand Océan;* ce versant ne possède guère que trois grands fleuves, le Rio-Colorado, le Sacramento et l'Orégon ou Colombia, dans l'Amérique du Nord. Enfin le Mackensie, le Churchill et quelques autres fleuves qui arrosent le nord du continent américain, se rendent dans l'*océan Glacial arctique* ou dans ses dépendances.

Le lac *Titicaca*, dans l'Amérique méridionale, sans communication apparente avec l'Océan, forme le fond d'un bassin isolé, entouré de montagnes d'une hauteur prodigieuse; c'est le plus remarquable des bassins de cette nature que renferme le nouveau monde.

Le sol du continent américain s'étend donc sur le versant de l'*océan Atlantique*, sur le versant du *Grand Océan*, et sur celui de l'*océan Glacial arctique;* il forme en outre plusieurs bassins intérieurs de lacs.

Les fleuves du *continent austral* (Océanie) sont tributaires du *Grand Océan* ou de l'*océan Indien*.

### ZONES.

L'équateur, les deux tropiques et les cercles polaires divisent la surface de la terre en bandes appelées *zones*.

Il y a cinq zones, savoir : une *zone torride*, deux *zones tempérées* et deux *zones glaciales*.

La zone *torride* est renfermée entre les deux tropiques; l'équateur la subdivise en zone *torride septentrionale* et zone *torride méridionale.*

La zone *tempérée septentrionale* est comprise entre le tropique du Cancer et le cercle polaire arctique; la zone *tempérée méridionale* entre le tropique du Capricorne et le cercle polaire antarctique.

La zone *glaciale nord* ou *arctique* est située entre le cercle polaire arctique et le pôle nord; la zone *glaciale sud* ou *antarctique* est renfermée entre le cercle polaire antarctique et le pôle sud. Les deux zones glaciales sont deux calottes sphériques plutôt que deux bandes.

Les cinq parties du monde sont distribuées dans les zones de la manière suivante :

Dans la *zone torride :* la majeure partie de l'Afrique, une partie méridionale de l'Asie, la plus grande partie de l'Océanie et de l'Amérique du Sud, une petite partie de l'Amérique du Nord;

Dans la *zone tempérée septentrionale :* la presque totalité de l'Europe, de l'Asie et de l'Amérique septentrionale, une partie N. de l'Afrique;

Dans la *zone glaciale arctique :* l'extrémité N. de l'Europe, de l'Asie et de l'Amérique;

Dans la *zone tempérée méridionale:* l'extrémité S. de l'Afrique, une assez grande partie de l'Océanie et de l'Amérique méridionale.

Dans la *zone glaciale antarctique :* quelques terres peu connues.

La plus grande masse de terres occupe le N. de l'équateur. L'Europe, l'Asie, les deux tiers de l'Afrique, l'Amérique septentrionale, une partie N. de l'Amérique méridionale et de l'Océanie sont dans l'hémisphère septentrional.

### CLIMATS.

Dans la zone torride, l'année se divise en deux saisons appelées *mousson sèche* et *mousson pluvieuse.* Les pluies accompagnent toujours le soleil, de sorte que, par exemple, la

mousson pluvieuse a lieu pour la zone torride septentrionale pendant que le soleil se trouve entre l'équateur et le tropique du Cancer. Certaines contrées de la zone torride, comme le désert de Sahara, en Afrique, ne connaissent point de mousson pluvieuse, parce qu'aucune vapeur ne s'élève de ce sol aride et brûlant; d'autres jouissent d'une température douce et variée : ce sont les pays traversés par de hautes montagnes, qui arrêtent ou détournent les vents et les moussons; enfin quelques parties de cette zone ont deux moussons sèches et deux pluvieuses, la grande et la petite.

Les régions les plus chaudes de la terre appartiennent à la zone torride septentrionale et avoisinent le tropique du Cancer. Le milieu de la zone torride, au contraire, jouit d'une température assez douce, du moins sur les côtes et dans les pays élevés.

Dans les zones tempérées, ce n'est guère qu'à partir du 40e degré de latitude que la gelée et la neige se montrent sur les sols peu élevés au-dessus du niveau de la mer. La zone tempérée méridionale est en général plus froide que l'autre.

Sur l'ancien continent, dans la zone tempérée septentrionale, à mesure qu'on s'avance vers l'E. en se tenant à la même latitude, la chaleur éprouve une diminution considérable; cela tient à plusieurs causes : l'immense désert sablonneux de l'Afrique septentrionale susceptible de s'échauffer jusqu'à 60°, et quelques autres vastes foyers de même nature, tels que les déserts particuliers de l'Arabie et de la Perse, distribuent leur chaleur à l'Europe et au S.-O. de l'Asie. D'un autre côté, peu de terres intertropicales avoisinent la partie N.-E. de l'Asie, dont une immense étendue, la Sibérie, reste ouverte aux vents septentrionaux. L'Amérique du Nord, qui se trouve dans les mêmes conditions que le N.-E. de l'Asie, doit subir les mêmes influences; aussi, à latitudes égales, sa température est-elle beaucoup plus froide que celle des contrées occidentales de l'ancien continent.

Les zones glaciales ne connaissent, comme la zone torride, que deux saisons : un hiver extrêmement rigoureux, et un été qui lui succède brusquement, et dont les chaleurs, causées par la longue durée des jours, égalent quelquefois celles de

l'été des zones tempérées. De fréquentes aurores boréales éclairent les longues nuits de ces zones; la grêle et les orages y sont inconnus, et les tempêtes extrêmement rares.

L'absence presque absolue de terres rend la zone glaciale antarctique beaucoup plus froide que la zone glaciale arctique.

Dans la zone torride, sur l'océan Atlantique et sur le Grand Océan, soufflent, pendant toute l'année, des vents d'E. appelés *vents alizés*. Ces mêmes vents soufflent du N.-E sous le tropique du Cancer, et du S.-E. sous celui du Capricorne. Dans la mer des Indes, sur les côtes méridionales de l'Asie, règne d'avril en octobre un vent S.-O. violent, que les navigateurs appellent *mousson du sud*; d'octobre en avril le contraire a lieu: c'est la *mousson du nord*.

Un courant général porte les eaux du pôle à l'équateur. Entre les deux tropiques, un autre courant général des eaux de l'océan Atlantique et du Grand Océan accompagne les vents alizés et suit la même direction de l'E. à l'O. Les navires qui se rendent d'Europe en Amérique prennent ce courant à la hauteur des Canaries; ils le prennent à la même latitude pour naviguer d'Amérique en Asie.

Ce courant, appelé *Gulf-Stream* dans l'océan Atlantique, est le plus remarquable de tous. Les navires le descendent de l'E. à l'O. comme un fleuve immense de navigation facile. Son cours, cercle irrégulier de 10 000 kilom., part des îles Canaries sur la côte N.-O. de l'Afrique, longe les côtes de la mer des Antilles et du golfe du Mexique, entre les deux Amériques, monte par le canal de Bahama, jusqu'au banc de Terre-Neuve, à l'embouchure du fleuve Saint-Laurent, passe près des îles Açores, et vient finir à l'entrée de la mer Méditerranée.

Un bras du Gulf-Stream se détache près du banc de Terre-Neuve, se dirige au N.-E., passe au S. de l'Islande, vient former sur les côtes de la Norvége le terrible gouffre de *Mael-Strom*, et remonte ensuite jusqu'au Groënland par le N.-O. Le tournant du gouffre de Mael-Strom atteint quelquefois les navires à 16 kilom. de distance et les brise contre les rochers.

### VARIÉTÉS DE L'ESPÈCE HUMAINE.

L'espèce humaine renferme, selon Blumenbach, cinq variétés qui diffèrent entre elles par la conformation extérieure de la tête et par la couleur de la peau.

1re VARIÉTÉ. *Race caucassienne* ou *race blanche*. Couleur blanche ou brune; elle est répandue en Europe, au N. de l'Afrique, au S.-O. de l'Asie, et dans une grande partie de l'Amérique, où elle forme aujourd'hui la majorité de la population. Cette race comprend les Européens, les Juifs, les Arabes, les nations du Caucase et du Turkestan, les Persans, les Indous, les peuples de l'Atlas et de la région du Nil.

2e VARIÉTÉ. *Race des Mongols* ou *race jaune*. Couleur jaune: la face large et plate, les yeux étroits, longs et relevés obliquement vers les tempes, le nez petit et camus, le menton pointu; elle est répandue en Asie, au N.-E. de l'Europe, et au N. de l'Amérique. Les Mongols, les Chinois, les Japonais, etc., appartiennent à cette race.

3e VARIÉTÉ. *Race des nègres*. Couleur noire ou gris d'ardoise, etc.; elle peuple la plus grande partie de l'Afrique, plusieurs îles de l'Océanie et de la côte orientale du continent austral. On comprend généralement parmi les nègres, les Cafres, les Hottentots et les Foulahs, que quelques géographes considèrent comme des races distinctes.

4e VARIÉTÉ. *Race malaise*. Quelques-uns la considèrent comme une demi-race; sa couleur est olivâtre ou brune; elle habite les grandes îles de l'Océanie appelées de leur nom *Malaisie*.

5e VARIÉTÉ. *Race* ou *demi-race américaine*. Couleur cuivrée, les yeux enfoncés, le front court : elle comprend les tribus indigènes qui vivent dans les deux Amériques.

Plusieurs géographes admettent une 6e variété sous le nom de *demi-race polynésienne*. Les hommes de cette variété ont la peau basanée, caractère qui les a fait ranger par quelques auteurs dans la race malaise. La variété polynésienne peuple les îles de la Polynésie, partie orientale de l'Océanie.

Du mélange de ces races résultent plusieurs sous-variétés désignées par les noms de *mulâtres*, *métis*, *mamelucos*, etc. Il faut bien remarquer que les *créoles* ne proviennent point d'un mélange de races, mais de l'union entre eux des Européens d'origine, dans les colonies.

### LANGUES.

Suivant Balbi, on peut porter à 2000 le nombre des langues connues. Ce savant géographe est parvenu à classer 860 langues et environ 5000 dialectes. En voici les principales familles :

*Langues européennes.* Elles comprennent : 1° le *basque*, ou *escuara*, parlé au N.-E. de l'Espagne et au S.-O. de la France; 2° la famille *celtique* (bas-breton), en usage dans une petite partie de la France et de l'Angleterre; 3° la famille *gréco-latine*, dont les principaux idiomes sont le grec, le latin, l'italien, le français, l'espagnol, le roman ou langue du midi de la France, le portugais, l'albanais, le moldave, etc.; 4° la famille *germanique*, qui comprend l'allemand, le frison, le néerlandais, le suédois, le danois, l'anglais, etc.; 5° la famille *slave*, dont les principaux idiomes sont l'illyrien, le russe, le tchekhe, le polonais, le lithuanien; 6° la famille *ouralienne*, qui comprend le finnois, le lapon, le madjiar ou hongrois, etc.

*Langues asiatiques.* On les subdivise : 1° en famille des langues *sémitiques :* l'arabe, l'hébreu, etc.; 2° langues *caucasiennes :* le géorgien, l'arménien, etc.; 3° famille des langues *persannes :* le zend, le parsi, le persan, etc.; 4° langues de la région *indienne :* la famille sanskrite avec le sanskrit, le pali et l'indoustani; la famille malabare, etc.; 5° langues de la région *transgangétique :* la famille thibétaine, la famille chinoise, la famille japonaise, etc.; 6° groupe des *langues tartares :* la famille tongouse avec le mandchou, la famille tartare ou mongole avec le mongol ou le kalmouk, la famille turque avec le turc, le yakoute, etc.; 7° langues de la région *sibérienne :* la famille samoyède, la kamtchadale, etc.

*Langues africaines.* Ces langues sont peu connues et peu

répandues. L'arabe est la principale langue du N. de l'Afrique, et des peuples voisins de la mer Rouge, où l'on parle aussi le copte.

*Langues américaines.* Elles sont peu connues et en usage seulement parmi les différentes peuplades d'indigènes. L'anglais, l'espagnol et le français sont parlés dans l'Amérique septentrionale; l'espagnol et le portugais, dans l'Amérique méridionale.

*Langues océaniennes.* Le malais est le principal idiome parlé dans l'Océanie.

### RELIGIONS.

Toutes les religions professées sur le globe forment deux grandes divisions : le *monothéisme*, ou culte d'un seul Dieu, et le *polythéisme*, ou culte de plusieurs dieux.

Le MONOTHÉISME comprend :

I. Le *judaïsme*, dont les cérémonies et les lois sont dues à Moïse.

II. Le *christianisme*, subdivisé en deux branches principales : l'*Église latine*, ou d'Occident, et l'*Église grecque*, ou d'Orient. L'Église latine se compose de : 1° l'*Église catholique*, dont le pape est le chef; 2° le *protestantisme*, ou Église réformée, qui comprend les *luthériens*, les *calvinistes*, les *zwingliens*, etc.; 3° les *anglicans;* 4° les *mystiques*, et *enthousiastes*, comme les *quakers*, les *arminiens*, les *hernhutes* ou *frères moraves*, etc. L'Église grecque ou d'Orient comprend : 1° l'Église dite *orthodoxe*, à laquelle appartiennent les Grecs et les Russes; 2° l'Église *monophysite* ou *eutychéenne*, qui se divise en arménienne, jacobite, copte et maronite; 3° l'Église *chaldéenne* ou *nestorienne*, appelée aussi Église des Grecs-Unis.

III. Le *mahométisme* ou *islamisme*, institué par Mahomet. Il se divise en deux sectes principales : les *sonnites* ou secte d'Omar, et les *schyites*, ou secte d'Ali, gendre de Mahomet.

IV. Le *nanékisme* ou religion des *Seikhs*, institué en Asie par Nanek dans le XV^e^ siècle. Les dogmes de cette religion,

espèce de compromis entre l'islamisme et le brahmanisme, sont l'existence d'un seul Dieu et une vie future. Les sectateurs peu nombreux de cette religion proscrivent le culte des images, se considèrent tous comme soldats, et sont d'une grande tolérance pour les autres religions.

Le POLYTHÉISME renferme :

I. Le *brahmanisme*, qui reconnaît pour dieu principal Para-Brahma; dont les trois fils, Brahma, Vischnou, Chiva, gouvernent l'univers et ont sous eux une foule de divinités secondaires.

II. Le *bouddhisme*. Cette religion, née du brahmanisme et fondée par Cakya-Mouni dans le septième siècle avant J. C., admet plusieurs créations et destructions successives du monde; elle reconnaît un esprit supérieur et des êtres spirituels appelés *bouddhas*, qui descendent quelquefois sur la terre et prennent une forme humaine. Le chef du bouddhisme s'appelle *Dalaï-Lama;* il est considéré comme un dieu fait homme.

III. La *doctrine des lettrés* ou *de Confucius*, qui rend un culte au ciel, aux génies des astres, de la terre et des fleuves, etc. Cette religion n'a point de prêtres. On peut ramener à ce culte la *religion de Sinto*, et le *culte des esprits*, répandus dans une grande partie de l'Asie orientale; mais ces deux dernières religions ont un corps sacerdotal.

IV. Le *magisme* ou religion de *Zoroastre*. Le magisme admet un être supérieur appelé *Zerwan*, ou le temps sans bornes, d'où sont provenus deux principes qui se combattent : le bon appelé *Oromaze*, le mauvais *Ahrimane*. Les pratiques religieuses se font devant le feu sacré. Les sectateurs de ce culte sont connus sous le nom de *parsis* ou *guèbres*.

V. Le *sabéisme* ou adoration du soleil, de la lune, des étoiles et du feu. On ne retrouve plus ce culte que chez quelques tribus de peuples à demi sauvages.

VI. Le *fétichisme* ou culte des fétiches. Les nègres des côtes O. de l'Afrique donnent ce nom de *fétiches* aux animaux, aux arbres, à tous les êtres qu'ils adorent. On étend la dénomination de fétichisme à toute idolâtrie.

Excepté la Turquie, qui renferme environ 4 millions de mahométans, l'Europe professe le *christianisme;* c'est aussi la partie du monde où le *judaïsme* a le plus de croyants. L'Asie est partagée entre le *mahométisme*, le *brahmanisme*, le *bouddhisme*, le *nanékisme*, la *doctrine de Confucius*, le *magisme*, le *sabéisme* et le *fétichisme*. L'Afrique est *mahométane* au N. et au N.-E.; le *fétichisme* est répandu sur presque toute sa surface; on y trouve aussi un assez grand nombre de chrétiens et de juifs. L'Amérique est presque entièrement *chrétienne;* quelques peuplades indigènes pratiquent encore le *fétichisme* ou le *sabéisme*. L'Océanie est surtout livrée au *mahométisme* et au culte *des esprits;* on y professe aussi le *christianisme*, le *fétichisme*, le *brahmanisme*, le *bouddhisme*, etc.

### POPULATION.

La population de la terre est évaluée à environ 1200 millions d'habitants, dont 350 millions de chrétiens, 70 millions de mahométans, 5 millions de juifs, 180 millions d'adorateurs de Brahma, 500 millions de bouddhistes et 95 millions professant les autres cultes.

Voici quelles sont approximativement la population et la superficie de chacune des cinq parties du monde.

TABLEAU DE LA SUPERFICIE ET DE LA POPULATION DES CINQ PARTIES DU MONDE.

| PARTIES DU MONDE. | SUPERFICIE. | | POPULATION | |
|---|---|---|---|---|
| | kilom. carr. | Lieues carr. métriques. | Absolue. | relative par kilom. carre. |
| EUROPE..... | 9 600 000 | 600 300 | 277 000 000 | 28.8 |
| ASIE..... | 41 653 000 | 2 603 000 | 735 000 000 | 17.6 |
| AFRIQUE..... | 29 227 000 | 1 826 600 | 85 000 000 | 2.9 |
| AMÉRIQUE..... | 38 312 000 | 2 394 500 | 73 000 000 | 1.9 |
| OCÉANIE..... | 10 658 000 | 666 100 | 30 000 000 | 2.8 |
| | 129 450 000 | 8 090 500 | 1 200 000 000 | |

Il résulte de ce tableau de répartition que l'Europe est la plus petite partie du monde : en effet, elle n'égale pas en étendue le quart de l'Asie, elle équivaut à peu près au tiers de l'Afrique, au quart de l'Amérique, et elle est d'un dixième plus petite que l'Océanie; mais sa population, relativement à sa superficie, est plus de moitié en sus de celle de l'Asie, environ dix fois celle de l'Afrique et de l'Océanie, enfin plus de quinze fois celle de l'Amérique.

TRE.

'Europe est la
n'égale pas en
près au tiers
t d'un dixième
, relativement
elle de l'Asie,
nie, enfin plus

# EUROPE.

## I

## GÉOGRAPHIE PHYSIQUE.

### SITUATION ET DIVISION.

L'Europe, située à l'O. de l'Asie et au N. de l'Afrique, s'étend depuis le 62° de long. E. jusqu'au 12° de long. O., et depuis le 35° jusqu'au 71° de latitude N. Elle comprend :

Dans sa *partie occidentale*, au N., les îles Britanniques, le Danemark et la monarchie de Suède et Norvége : au *centre*, la France, la Belgique, la Hollande, la Confédération Helvétique (Suisse), la Confédération Germanique (Allemagne), la Prusse et l'Autriche; au S., le Portugal, l'Espagne et l'Italie.

Dans sa *partie orientale*, au N. et au *centre*, la Russie et la Pologne; au S., la Serbie, la Roumanie ou Provinces danubiennes, la Turquie et la Grèce.

### LIMITES ET DIMENSIONS.

Ses limites sont, au N., l'océan Glacial arctique; à l'O., l'océan Atlantique; au S., le détroit de Gibraltar et la Méditerranée, qui la séparent de l'Afrique; la mer de l'Archipel, le détroit des Dardanelles, la mer de Marmara, le détroit de Constantinople, la mer Noire et les monts Caucase, qui la séparent de l'Asie; à l'E., la mer Caspienne, le fleuve Oural, les monts Ourals et le petit fleuve Kara, qui la séparent aussi de l'Asie.

Sa plus grande longueur, prise du N.-E. au S.-O., depuis

l'embouchure de la Kara jusqu'au cap Saint-Vincent, en Portugal, est d'environ 5400 kilom.; et sa plus grande largeur depuis le cap dit Nord-Kyn, dans la Laponie norvégienne, jusqu'au cap Matapan, en Grèce, est de 3800 kilom. seulement.

### MERS INTÉRIEURES. — GOLFES ET DÉTROITS PRINCIPAUX.

En allant de l'E. à l'O. dans l'*océan Glacial*, on trouve le golfe ou mer de *Kara*, qui reçoit le fleuve du même nom, et le golfe de *Tcheskaïa*, tous deux en Russie; ensuite la mer *Blanche*, également en Russie, et qui forme les trois golfes de *Mézen*, de *Dwina*, d'*Onéga*, dans lesquels débouchent des fleuves de mêmes noms, et le golfe de *Kandalaskaïa*, qui s'avance dans l'intérieur de la Laponie russe. Le détroit de *Vaigatz*, entre une île du même nom et celle de la *Nouvelle-Zemble*, est l'entrée occidentale du golfe de *Kara*. Parmi les golfes nombreux des côtes septentrionales de la Norvége, le plus remarquable est celui de *Waranger*.

Après avoir longé du N. au S., dans l'*océan Atlantique*, les côtes profondément découpées de la Norvége, et où l'on distingue plus particulièrement le golfe de *Drontheim*, on entre dans la mer *Baltique* par le *Skager-Rack*, ou canal de *Codau*, d'où se détache le golfe de *Christiania*, en Norvége, et ensuite par les détroits de *Cattegat*, *Sund*, *Grand-Belt* et *Petit-Belt*. La Baltique, resserrée entre la Suède, la Russie, la Prusse et le Danemark, forme le grand golfe de *Bothnie*, commun à la Suède et à la Russie, et celui de *Finlande* dans ce dernier État. On peut remarquer encore le golfe de *Riga* ou de *Livonie*, et le golfe de *Dantzig*, le premier en Russie, et le second en Prusse.

Le *Skager-Rack* joint la mer *Baltique* à la mer du *Nord*, qui baigne les côtes de la Norvége et du Danemark, de l'Allemagne, de la Hollande, où elle forme le golfe de *Zuiderzée*, de la Belgique, d'une très-petite partie de la France, et enfin de l'Angleterre et de l'Écosse.

De la mer du *Nord* on passe, par le détroit du *Pas-de-Calais*, dans la mer de la *Manche*, qui sépare la France de l'An-

gleterre. Au sortir de la Manche, on entre dans l'*océan Atlantique* proprement dit; la partie de cet océan qui est située entre l'Irlande et l'Angleterre, s'appelle la mer d'*Irlande*, dont les entrées sont le canal *Saint-Georges* et le canal du *Nord;* celle qui s'avance entre la France et l'Espagne porte le nom de golfe de *Gascogne*.

Le détroit de *Gibraltar* unit à l'*océan Atlantique* la plus grande mer intérieure du globe, la mer *Méditerranée*, qui baigne au S. les côtes de l'Afrique, au N. tout le midi de l'Europe, et à l'E. les côtes de l'Asie. Les parties de la Méditerranée qui s'avancent dans les terres d'Europe sont : le golfe du *Lion*, entre la France et l'Espagne; le golfe de *Gênes*, et la mer *Tyrrhénienne* ou de *Sicile* sur les côtes d'Italie; la mer *Ionienne*, jointe à la mer *Tyrrhénienne* par le détroit de *Messine*, et qui forme, sur les côtes d'Italie, le golfe de *Tarente*, et sur celles de la Grèce, les golfes de *Patras* et de *Lépante* ou de *Corinthe;* la mer ou golfe *Adriatique*, jointe à la mer *Ionienne* par le canal d'*Otrante*, et s'allongeant entre l'Italie et la Turquie; la mer de l'*Archipel*, entre l'Europe et l'Asie, et qui forme sur le sol de la Grèce les golfes de *Nauplie* et d'*Egine* ou d'Athènes, et sur celles de la Turquie le golfe de *Salonique;* la mer de *Marmara*, dans laquelle on entre par le détroit des *Dardanelles*, et qui conduit à la mer *Noire* par le détroit de *Constantinople;* enfin la mer *Noire*, qui forme au S. de la Russie le golfe d'*Odessa*, celui de *Pérécop* et la mer *d'Azof*, dont la seule entrée est le détroit de *Cafa* ou d'*Iénikalé*.

### ILES PRINCIPALES.

Dans l'*océan Glacial*, nous remarquerons le groupe inhabité de la *Nouvelle-Zemble*, où des navires d'Arkangel font, en été, la pêche des morses, des phoques, etc., et l'île de *Kalgouew*, à la Russie, ainsi que la Nouvelle-Zemble; l'archipel désert et glacé du *Spitzberg*, situé par 75 et 80° de latitude N., et fréquenté pendant les longs jours par des navires anglais, russes, hambourgeois, norvégiens, danois, etc., qui viennent y pêcher les baleines, les phoques, les morses

et les narvals : les Russes considèrent cet archipel comme une dépendance de leur empire. Le long des côtes N.-O. de la Norvége, nous citerons les groupes de *Tromson* et de *Loffoden;* c'est dans une de ces dernières que se trouve le gouffre de *Mael-Strom.*

Dans l'*océan Atlantique*, l'archipel de *Feroer* ou *Faroer*, aux Danois, et les *îles Britanniques*, dont les plus remarquables sont la *Grande-Bretagne* et l'*Irlande*, avec l'archipel des *Hébrides*, le groupe des *Orcades*, celui des *Shetland*, au N., et les *Sorlingues* ou *Scilly* au S. On considère généralement comme dépendant géographiquement de l'Europe, par leur latitude, les îles *Açores*, entre 30 et 35° de longitude O., et qui appartiennent aux Portugais.

A l'entrée de la mer *Baltique* s'élève l'*archipel danois*, dont les principales îles sont *Séeland*, *Fionie*, *Laaland* et *Falster;* plus à l'E. se trouve l'île de *Bornholm*, au Danemark, et près de la côte S. l'île de *Rugen*, à la Prusse. Les îles de *Gothland* et d'*Oland*, voisines de la Suède, appartiennent à ce pays; et celle d'*Oesel* et de *Dago*, au devant du golfe de Livonie, dépendent de l'empire russe, ainsi que les archipels d'*Abo* et d'*Aland*, qui barrent l'entrée du golfe de Bothnie.

Un grand nombre d'îles célèbres dans les fastes de l'histoire et du commerce s'élèvent au sein de la *Méditerranée*. Ce sont, parmi les principales, les îles *Baléares*, (Majorque, Minorque, Iviça, etc.), qui appartiennent à l'Espagne; la *Corse*, à la France; la *Sardaigne*, l'île d'*Elbe* et la *Sicile* avec les îles de *Lipari*, faisant partie de l'Italie; ensuite l'île de *Malte*, aux Anglais; les îles *Ioniennes* (*Corfou*, *Cèphalonie*, *Zante*, etc.), à la Grèce; *Candie*, ancienne *Crète*, à la Turquie; et enfin l'*Archipel grec*, dont une partie appartient à la Grèce et l'autre à la Turquie.

### PRESQU'ILES ET ISTHMES.]

Les presqu'îles les plus remarquables de l'Europe sont : au N., la presqu'île *Scandinave*, qui renferme la Suède et la Norvége, et le *Jutland*, partie continentale du Danemark, entre la mer du Nord et les détroits qui servent d'entrée à la

mer Baltique; au S., la péninsule *Ibérique*, ou *Hispanique* (Espagne et Portugal), la péninsule *Italique*, (Italie) la *Morée*, jointe au reste de la Grèce continentale par l'isthme de *Corinthe*, et enfin la presqu'île de *Crimée*, dans la Russie méridionale, entre la mer Noire et la mer d'Azof, et qui est jointe au continent par l'isthme de *Pérécop*.

### CAPS PRINCIPAUX.

Sur les côtes de l'*océan Glacial :* le cap *Nord*, dans l'île la plus septentrionale de la Norvége, et le cap *Nord-Kyn*, point extrême N. du continent européen.

Sur les côtes de l'*océan Atlantique :* les caps *Lindness*, au S. de la Norvége; *Skagen*, au N. du Jutland; *Clear*, au S. de l'Irlande; *Landsen*, et *Lizard*, au S. de l'Angleterre; *Wrath*, au N. de l'Écosse; de *la Hague*, *Saint-Matthieu* et *Penmark*, en France; *Ortegal* et *Finistère*, en Espagne; *Roca* et *Saint-Vincent*, en Portugal; *Trafalgar*, au S. de l'Espagne.

Sur les côtes de la *Méditerranée :* les caps *Palos*, *Saint-Martin* et *Creux*, en Espagne; *Cerbère*, en France; *Corse*, au N. de la Corse; *Spartivento* et *Leuca*, au S. de l'Italie; *Matapan*, *Malio* et *Colonne*, en Grèce.

### MONTAGNES ET VOLCANS.

A l'imitation des meilleurs géographes, nous classerons les montagnes de l'Europe en systèmes continentaux et systèmes insulaires. Les systèmes continentaux, sans y comprendre le *Caucase* et l'*Oural*, communs à l'Europe et à l'Asie, et dont il sera parlé dans la géographie physique de cette dernière partie du monde, sont au nombre de sept, savoir :

1° Le système *Alpique* ou les *Alpes*, qui se développent en Suisse, au S. de l'Allemagne, à l'E. de la France, où elles forment la chaîne du *Jura;* au N., et, sous le nom d'*Apennins*, tout le long de l'Italie. Le mont *Blanc*, qui s'élève à 4810 m. au-dessus du niveau de l'Océan, en est le point culminant; c'est aussi la montagne la plus haute de l'Europe.

2° Le système *Cévéno-Vosgien* ou des *Cévennes* et des *Vos-*

*ges*. Les premières au S.-O., et les autres au N.-E. de la France.

3° Le système des *Pyrénées*, que l'on peut aussi appeler système *Hespérique* ou *Ibérique*, parce qu'il se développe principalement sur le sol de l'Espagne. La chaîne la plus remarquable de ce système court de la Méditerranée à l'Océan, sous le nom de monts *Pyrénées*, entre la France et l'Espagne, et se lie aux autres chaînes du système par les monts *Cantabres* ou *Pyrénées cantabriques*.

4° Le système *Hellénique* ou des *Alpes orientales*, qui s'étend dans la partie méridionale de l'empire d'Autriche et sur le sol de la péninsule Gréco-Turque. Le *Balkan* et toutes les célèbres montagnes de la Grèce sont des chaînes dépendantes de ce système.

5° Le système *Carpatho-Hercynien*, dans l'empire d'Autriche et en Allemagne. Les chaînes les plus remarquables de ce système sont les *Carpathes* ou *Krapacks*, les monts *Sudètes*, les monts *Moraves*, le *Bohemer-wald* ou *Forêts de Bohême*, l'*Erz-gebirge* ou montagnes des Mines, le *Fichtelgebirge* ou montagne des Pins, le *Thuringer-wald*, le *Harz*, le *Rauhe-Alp* ou Alpes de Souabe, et le *Schwarz-wald* ou Forêt-Noire.

6° Le système *Slavique* au N. de la Russie. On y trouve les hauteurs de *Valdaï* et celles de *Chemokonski*.

7° Le système *Scandinavique*, dans la presqu'île Scandinave. On y remarque les monts *Thuliens* et les *Dofrines*, et les monts *Kœlen* ou *Kioel*. Les hauteurs d'*Olonetz* se rattachent au plateau de la Laponie.

Dans les systèmes *insulaires* nous remarquerons seulement les montagnes de l'Angleterre et de l'Écosse, dont les monts *Grampians*, dans ce dernier pays, forment la chaîne la plus élevée.

Les volcans les plus célèbres sont : Le *Vésuve*, l'*Etna* et le *Stromboli;* le premier est sur le continent, dans le royaume de Naples ; le second dans l'île de Sicile; le dernier dans une des îles de Lipari.

### GRANDS VERSANTS. LIGNE DE PARTAGE DES EAUX. BASSINS. FLEUVES ET LACS PRINCIPAUX.

Le sol de l'Europe forme deux grands versants l'un incliné vers le N.-O., jette ses eaux dans l'océan Glacial arctique et dans l'océan Atlantique; l'autre incliné vers le S.-E., est tributaire de la Méditerranée ou de ses dépendances et de la mer Caspienne.

La ligne de partage des eaux de ces deux versants, ou *dorsale européenne*, part des monts Ourals, suit une direction générale du N.-E. au S.-O., dans le sens de la plus grande longueur de l'Europe, et se termine à la pointe de Tarifa, sur le détroit de Gibraltar. Dans sa partie méridionale et centrale, la dorsale européenne suit généralement le faîte de montagnes plus ou moins élevées; dans sa partie septentrionale, elle ne se compose le plus souvent que de collines ou de simples dos de pays. On la divise généralement en 34 parties savoir :

*Section septentrionale*, tout entière dans l'empire de Russie : Oural septentrional ou monts Poyas, monts Chemokonski, collines de Russie, plateau de Valdaï, collines de Pologne.

*Section centrale*. 1° En Allemagne : Carpathes centrales, Sudètes, monts de Moravie, monts de Bohême ou Bohemerwald, Fichtel-Gebirge, Jura de Franconie, Alpes de Souabe ou Rauhe-Alp, Schwarz-wald ou Forêt-Noire, Alpes de Constance, Alpes algaviennes. — 2° En Suisse : Alpes Grises ou des Grisons, Alpes centrales, Alpes bernoises, Jorat, Noirmont ou Jura oriental. — 3° En France : Jura central, Jura septentrional, collines de Belfort ou Vosges méridionales, monts Faucilles.

*Section méridionale*. 1° En France : plateau de Langres, Côte-d'Or, Cévennes septentrionales, Cévennes méridionales, Corbières occidentales, Pyrénées centrales, Pyrénées occidentales. — 2° En Espagne : monts Cantabres, chaîne Ibérique, Sierra-Nevada.

Le grand versant du N.-O. se divise en quatre versants

ou bassins de mer, savoir : de l'océan Glacial, de la mer Baltique, de la mer du Nord et de l'Atlantique proprement dit. Le grand versant du S.-E. peut aussi se diviser en quatre versants de mer, savoir : versant occidental de la Méditerranée, versant oriental de la Méditerranée ou de l'Adriatique et de l'Archipel, versant de la mer Noire, et versant de la mer Caspienne.

Voyons quels sont les principaux fleuves qui arrosent chacun de ces versants.

1° VERSANT DE L'OCÉAN GLACIAL. Séparé du versant secondaire de la Baltique par les monts *Kœlen*, et ses ramifications, et par les hauteurs d'*Olonetz;* et du bassin intérieur de la mer Caspienne par les hauteurs de *Chemokonski* et les *Uvalli*. Il est arrosé par la *Kara*, la *Petchora*, le *Mezen*, la *Dwina* septentrionale, et l'*Onéga*, au N. de la Russie, et par la *Tana*, dans la Laponie russe.

2° VERSANT DE LA MER BALTIQUE. On vient de voir comment ce versant est séparé de celui de l'océan Glacial : il l'est du bassin intérieur de la Caspienne par les hauteurs de *Valdaï;* du bassin de la mer Noire par les *Carpathes* et ses ramifications; du bassin de la mer du Nord par les *Sudètes*, embranchement des Carpathes, et par les monts *Thuliens;* et enfin du bassin de l'Atlantique proprement dit par les *Dofrines*. Les fleuves qui arrosent ce bassin sont : le *Glomen*, versant S. de la Norvége; la *Gœtha*, débouché du lac *Vener*, sur le détroit du Cattégat; la *Motala*, qui sort du lac *Vetern;* les eaux du lac *Mélarn;* le *Dal*, le plus remarquable des fleuves nombreux qui coulent sur le versant oriental de la Suède, dans le golfe de Bothnie; la *Tornéa*, entre la Suède et la Russie; la *Néva*, qui sort du lac *Ladoga*, dans lequel débouchent les lacs *Saïma*, *Onéga* et *Ilmen;* la *Narva*, sortie du lac *Peipous*, et tributaire, ainsi que la Néva, du golfe de Finlande, sur le sol de l'empire russe; la *Dwina*, méridionale et le *Niémen*, à l'O. de la Russie; la *Vistule*, qui arrose la Pologne et la Prusse, et se jette dans le golfe de Dantzig; et enfin l'*Oder*, qui traverse le territoire prussien.

3° VERSANT DE LA MER DU NORD. Entre ce versant et

celui de la mer Noire, la ligne de partage des eaux est formée par les monts *Moraves*, ceux de la *forêt de Bohême* ou *Boehmerwald*, par les montagnes des *Pins*, ou *Fichtel-gebirge; les Alpes de Souabe* ou *Rauhe-Alp;* le *Swarz-wald* ou *Forêt-Noire;* les *Alpes algaviennes*, et enfin les *Alpes centrales*. Ces dernières, le *Jura* et les *Vosges*, le séparent du bassin occidental de la Méditerranée. La ligne qui court entre le bassin de la mer du Nord et celui de l'Atlantique proprement dit, formée en France par des hauteurs qui se rattachent aux *Vosges*, l'est en Angleterre et en Écosse par différentes chaînes du système insulaire britannique. Les fleuves les plus remarquables de la mer du Nord sont l'*Elbe* et le *Weser*, versant N.-O. de l'Allemagne; le *Rhin*, versant N.-O. de la Suisse et de l'Allemagne; la *Meuse* et l'*Escaut*, versant N. de la France et de la Belgique; la *Tamise* et l'*Humber*, versant oriental de l'Angleterre. Le *Rhin*, fleuve principal de ce bassin, sort des Alpes, traverse le lac de *Constance* ou *Bodensée*, et reçoit en Suisse l'*Aar*, débouché des lacs de *Neufchâtel*, de *Zurich*, etc.

4° Versant de l'Atlantique proprement dit. Séparé du bassin de la mer du Nord, comme on vient de le voir, et du bassin de la Méditerranée, par des montagnes qui appartiennent au système des *Cévennes* et des *Vosges*, et par différentes chaînes du système des *Pyrénées*, au midi de la France et tout le long de la péninsule Ibérique, jusqu'au détroit de Gibraltar. Dans ce bassin coulent la *Severn*, versant occidental de l'Angleterre; le *Shannon*, en Irlande; la *Seine*, la *Loire* et la *Garonne*, versant O. de la France; le *Minho*, le *Duero*, le *Tage*, versant occidental du Portugal et de l'Espagne; la *Guadiana* et le *Guadalquivir*, au S. de l'Espagne.

5° Versant occidental de la Méditerranée. La ligne qui sépare ce versant de celui de l'Atlantique proprement dit et du bassin de la mer du Nord, est déjà connue; il est séparé du bassin de la mer Noire par les *Alpes*, et de celui de l'Adriatique aussi par les Alpes et par les Apennins. Les fleuves tributaires de ce versant sont l'*Èbre*, à l'E. de l'Espagne; le *Rhône*, qui sort des Alpes, traverse le lac

de *Genève*, et coule au S.-E. de la France; l'*Arno* et le *Tibre*, versant O. de l'Italie.

6° VERSANT ORIENTAL DE LA MÉDITERRANÉE. Séparé du versant occidental par les Apennins, puis par les Alpes occidentales, et de celui de la mer Noire par les Alpes orientales et par la chaîne des monts Balkans. Les principaux fleuves tributaires de l'Adriatique sont : le *Pô*, grossi des rivières qui sortent des lacs *Majeur*, de *Côme*, de *Garde*, etc.; l'*Adige*, versant E. de l'Italie septentrionale; et le *Drin*, versant O. de la Turquie. Enfin les fleuves qui se rendent dans la mer de l'Archipel sont : le *Vardari* et la *Maritza*, au S. de la Turquie.

7° VERSANT DE LA MER NOIRE. Toute la ligne de partage des eaux entre ce versant et ceux de la Baltique, de la mer du Nord, de l'océan Atlantique et de la mer Méditerranée, a été décrite ci-dessus. Celle qui le sépare du bassin intérieur de la mer Caspienne, depuis les hauteurs de *Valdaï* jusqu'au mont *Caucase*, n'offre aucune élévation remarquable de terrain. Le *Danube* est le principal fleuve de ce bassin et le plus grand de l'Europe après le Volga ; il sort des montagnes de la Forêt-Noire, traverse le midi de l'Allemagne, l'empire d'Autriche, où il reçoit les eaux qui sortent des lacs *Neusiedel* et *Balaton* ou *Platten*, et arrose le N. de la Turquie. Les autres fleuves du bassin sont : le *Dniester*, le *Dnieper*, le *Don*, qui se jette dans la mer d'Azof, et le *Kouban*, qui sort du Caucase.

8° BASSIN INTÉRIEUR DE LA MER CASPIENNE. Les monts *Ourals* le séparent du bassin de l'océan Glacial arctique; il a pour fleuves principaux le *Volga* et l'*Oural*, sur le versant S.-E. de la Russie.

## APERÇU GÉNÉRAL SUR LES PRODUCTIONS NATURELLES DE L'EUROPE.

### Minéraux.

L'Europe possède les mines les plus abondantes de *fer*, de *plomb*, de *cuivre*, d'*étain*, de *houille* et de *sel*, minéraux

bien plus utiles à l'industrie manufacturière et à l'agriculture que l'or, l'argent et les pierreries; elle n'est point dépourvue toutefois de métaux précieux. La Russie, qui trouve des *diamants* dans les monts Ourals, extrait de ces monts et du mont Caucase, du *platine* et les six septièmes de la quantité d'*or* fournie par l'Europe. La Hongrie et la Transylvanie, parties de l'empire d'Autriche, donnent à peu près l'autre septième. L'Autriche et la Saxe (Allemagne) ont quelques *pierres précieuses* et un peu d'*argent*. Ce dernier minéral se trouve aussi en très-petite quantité dans le Hanovre (Allemagne), la Turquie, la Prusse, l'Angleterre, la France, etc.

Des mines de *fer* et de *cuivre* s'exploitent dans presque tous les pays de l'Europe. Le fer entre pour les trois quarts dans la somme des valeurs minérales de l'Europe, tandis que l'or, l'argent, le platine n'y figurent que pour un neuvième. Sur la quantité totale du fer et du cuivre extrait des mines d'Europe, et sur la totalité de la fonte de moulage coulée dans cette partie du monde, l'Angleterre produit seule le tiers du fer, plus de la moitié du cuivre et les cinq sixièmes de la fonte; mais ses fers sont de qualité inférieure et d'un très-bas prix : la Russie fournit le quart du fer, en bonne qualité, surtout pour la fabrication de l'acier, et le cinquième du cuivre; la France, le cinquième du fer, première et dernière qualités, et le dixième de la fonte; la monarchie de Suède et Norvége, le dixième du cuivre et le dixième du fer, de qualité supérieure, principalement pour la fabrication de l'acier. Le *plomb* se trouve surtout dans la partie occidentale (Espagne, Angleterre, Autriche, France et Allemagne). L'Espagne fournit la moitié du plomb employé en Europe, et l'Angleterre les trois septièmes. L'*étain* est une richesse minérale de l'Angleterre : elle seule en donne les douze treizièmes, le reste vient de Saxe et de Bohême; le *mercure* est exploité en Espagne, en Autriche et en Bavière; et le *charbon de terre* l'est surtout en Angleterre, en Belgique, en Prusse, en France, en Autriche : l'Angleterre en fournit dix fois autant que la France; la Belgique et la Prusse, chacune une fois et demie autant. Ces mêmes pays,

excepté la France, exploitent le *zinc*. Le *marbre* abonde en Italie, en France et en Espagne; il en existe aussi des carrières en Belgique, en Allemagne et dans les îles Britanniques. Le *soufre* est exploité dans le midi de l'Italie et en Espagne. Tous les pays, à peu près, ont du *sel marin* ou du *sel gemme;* la France est un de ceux qui en possèdent le plus.

### Végétaux et animaux.

*Nord de l'Europe.* Le *bouleau blanc* est le seul arbre qui s'avance jusqu'au cap Nord. Une espèce de *lichen* servant de nourriture aux *rennes*, de magnifiques *pins* et *sapins* éminemment propres à la construction des navires, sont les richesses végétales de la Suède et de la Norvége; le *chêne*, le *hêtre*, le *tilleul* et le *frêne* arrivent à peine jusqu'au cercle polaire; l'*orge* et l'*avoine* sont les seules céréales de presque toute cette région. On pêche sur les côtes l'*esturgeon*, le *hareng*, la *morue*, et, plus au N., des *phoques* et des *morses*. L'extrémité septentrionale est le pays des *rennes*, animaux domestiques qui remplacent à la fois nos chevaux et nos bestiaux; là vivent aussi les *ours blancs*, plusieurs *animaux à fourrure*, et l'*eider*, canard maritime qui fournit l'édredon.

*Centre.* Culture en grand du *blé* et de toutes les *céréales*, du *chanvre* et du *lin*, surtout en Russie, des *pommes de terre*, du *maïs*, de la *vigne*, etc. Sur les côtes de l'Océan, le *maïs* ne dépasse guère le 49° de latitude, et la *vigne* le 45°; en s'écartant vers l'E., ces deux végétaux atteignent une latitude bien plus septentrionale. Les forêts sont formées essentiellement de *chênes*, de *hêtres*, de *châtaigniers*, etc.; les *pins* et les *sapins* règnent dans les grandes chaînes de montagnes.

La zone centrale de l'Europe est riche en *chevaux*, *bestiaux*, *abeilles* et *gibier;* les forêts nourrissent des *chevreuils*, des *cerfs*, des *daims* et des *sangliers;* les *chamois* et les *bouquetins* se tiennent dans les Alpes. On pêche le *hareng* sur les côtes de la mer du Nord et de la Manche; la *sardine* sur celles de l'Atlantique, et les *huîtres* dans ces deux mers.

*Sud de l'Europe.* Les terres sont généralement moins fertiles en graines que dans la région du centre; mais elles sont couvertes de plantations d'*oliviers*, de *citronniers*, d'*orangers*, de *grenadiers*, de *mûriers*, de *figuiers*, d'*amandiers*, de *plantes à parfum*, de *garance* et autres plantes tinctoriales. Le *riz* et le *maïs* donnent des récoltes très-abondantes, et la *vigne* des vins très-chauds et des vins de liqueur. L'olivier ne dépasse point le 36e degré de latitude, sur les côtes de l'Océan; mais il ne quitte pas celles de la Méditerranée. Les forêts renferment le *pin maritime* et le *chêne liége :* on retrouve sur les revers des grandes chaînes de montagnes les *pins* et les *sapins* du Nord.

Le gibier et les troupeaux n'abondent pas moins dans cette partie de l'Europe que dans la zone du milieu. Parmi les animaux utiles élevés dans la région méridionale, on doit citer les *chevaux* d'Espagne, les *buffles* d'Italie, les *moufflons* de Corse, les *chèvres*, les *abeilles*, et surtout les *vers à soie*. Une pêche très-active du *thon*, de l'*anchois* et de la *sardine* a lieu sur les côtes de la Méditerranée, où l'on trouve aussi des *éponges*, du *corail*, et la *sèche* ou *sépia*, grand mollusque producteur d'une encre fort employée par les dessinateurs.

# II

# GÉOGRAPHIE POLITIQUE.

## FRANCE.

### POSITION ASTRONOMIQUE.

La France, sans y comprendre les îles qui en dépendent, est située entre 42° 20′ et 51° 5′ latitude N., et entre 7° 9′ longitude O. et 5° 56′ longitude E.

### LIMITES.

Ses limites sont : au N., la *Manche* et le *Pas-de-Calais*, qui la séparent de l'Angleterre; la *mer du Nord* ou d'*Allemagne*, la *Belgique;* le duché de *Luxembourg* (Allemagne, province hollandaise); le *grand-duché du Bas-Rhin* (Allemagne, province prussienne); le *Cercle du Rhin* (Allemagne, partie de la Bavière).

A l'E., le *grand-duché de Bade*, en Allemagne, séparé de la France par le Rhin; la *Suisse*, dont elle est séparée par le *Doubs*, le mont *Jura* et le *lac de Genève;* enfin l'*Italie*, limites communes : la chaîne principale des *Alpes*.

Au S., la *Méditerranée;* ensuite les *Pyrénées* et la *Bidassoa*, qui la séparent de l'Espagne.

A l'O., l'*océan Atlantique*.

### DIMENSIONS ET SUPERFICIE.

La longueur de la France sous le premier méridien, depuis Dunkerque jusqu'aux Pyrénées, est d'environ 940 kilom.; sa largeur, dans le sens du parallèle 48° 25′, depuis le Rhin, un peu au S. de Strasbourg, jusqu'à l'extrémité O.

du département du Finistère, est d'environ 888 kilom. Mais sa plus grande longueur et sa plus grande largeur sont dans une autre direction : de la côte, au N.-O. de Brest, à la frontière d'Italie près de Menton, on trouve une longueur de 1075 kilom.; et de Givet, dans le département des Ardennes, jusqu'à la frontière d'Espagne, au S.-O. de Saint-Jean-Pied-de-Port, la largeur est d'environ 925 kilom.

Sa superficie est de 556 900 kilom. carrés, ou environ 35 000 lieues métriques carrées.

### POPULATION.

D'après le dernier recensement officiel, la population de la France est de 38 067 000 habitants.

### ILES ET PRESQU'ILES.

On remarque dans la Manche les îles de Bas, Bréhat, Chausey, Saint-Marcouf et Pelée, et les îles anglaises de Jersey, Guernesey et Aurigny; la presqu'île du Cotentin, qui forme la plus grande partie du département de la Manche, est baignée par la mer de ce nom.

Dans l'océan Atlantique : les îles d'Ouessant, l'île de Sein, les îles des Glénans, l'île de Groix, Belle-Ile, la presqu'île de Quiberon, l'île de Noirmoutiers, les îles d'Yeu, d'Aix, de Ré et d'Oléron.

Dans la Méditerranée : les îles d'Hyères, de Lérins, la Corse.

### GOLFES ET CAPS.

Les golfes et les caps sont, sur les côtes de la Manche : les caps de Griz-Nez, d'Antifer et de la Hève; la baie de la Hogue, la pointe de Barfleur, le cap de la Hague, le golfe de Saint-Malo, la baie de Saint-Brieuc, etc.

Sur celles de l'Atlantique : la pointe Saint-Mathieu, les baies de Brest et de Douarnenez, la pointe de Penmark, le golfe du Morbihan, la pointe du Croisic, la baie de Bourgneuf, l'estuaire de la Gironde, le bassin d'Arcachon.

Sur les côtes de la Méditerranée : le cap Creux, le golfe du Lion, le golfe ou étang de Berre, les caps Sicié et Cépet, le golfe de Grimaud, le cap Roux, le Golfe de la Napoule et le golfe Jouan.

### SITUATION HYDROGRAPHIQUE.

Baignée de trois côtés par les parties avancées de l'océan Atlantique, qui la mettent en communication directe avec tous les États maritimes de l'Europe et ouvrent à son commerce les routes de toutes les autres parties du monde, la France a ses grandes pentes inclinées, au N.-E., vers la mer du Nord ou d'Allemagne; au N.-O., vers la Manche; à l'O. et au S.-O., vers l'océan Atlantique ou mer de France; à l'E. et au S.-E., vers la Méditerranée. Sa surface appartient donc à quatre versants de mer, savoir :

1° Le versant de la *mer du Nord*, autrement dit *bassin du Rhin*, du nom de son fleuve principal ;
2° Le versant de la *Manche* ou de la *Seine ;*
3° Le versant de l'*océan Atlantique*, subdivisé en deux bassins de grands fleuves : bassin de la *Loire* et bassin de la *Garonne ;*
4° Le versant de la *Méditerranée* ou du *Rhône;*

en tout cinq bassins de fleuves principaux :

Les principaux bassins secondaires sont :

1° Dans le versant de la *mer du Nord :* les bassins de la Meuse et de l'Escaut;
2° Dans le versant de la *Manche :* les bassins de la Somme, de l'Orne, de la Vire et de la Rance ;
3° Dans le versant de l'*océan Atlantique :* les bassins de l'Aulne, du Blavet, de la Vilaine, de la Sèvre-Niortaise, de la Charente et de l'Adour ;
4° Dans le versant de la *Méditerranée :* les bassins de l'Aude, de l'Hérault et du Var.

Voyons maintenant quelles sont les hauteurs qui forment les arêtes des cinq grands bassins de fleuves principaux.

### LIGNE DE PARTAGE DES EAUX. CHAINES DE MONTAGNES; RAMIFICATIONS PRINCIPALES.

La dorsale européenne forme en France la grande ligne de partage des eaux (voir page 31); et les chaînes de montagnes qui courent sur le sol de l'Empire français appartiennent aux trois systèmes Cévenno-Vosgien, Alpique et Hespérique ou des Pyrénées.

La chaîne principale des *Vosges* court du S. au N. parallèlement au Rhin. Ses principales ramifications sont : 1° les *collines de Belfort* ou *Vosges méridionales*, qui se détachent du ballon d'Alsace et se relient au Jura ; 2° la chaîne courbe qui porte successivement les noms de *monts Faucilles, plateau de Langres* et *Côte-d'Or*.

Les monts Faucilles se détachent aussi du ballon d'Alsace et suivent une direction générale vers l'O. jusqu'aux sources de la Meuse. Ils envoient vers le N. l'*Argonne orientale*, à laquelle succèdent les *Ardennes orientales*. Du point de jonction des monts Faucilles avec le plateau de Langres, se détache l'*Argonne occidentale*, suivie des *Ardennes occidentales*, qui se joignent aux collines de Picardie, de Belgique, de l'Artois et du pays de Caux dans la Normandie.

La direction générale du *plateau de Langres* et de la *Côte-d'Or* est du N.-E. au S.-O. ; le point de jonction de ces deux parties de la dorsale est le mont *Tasselot*, au pied duquel la Seine prend sa source. Du revers occidental de la Côte-d'Or près de Dijon, se détache un contre-fort qui court d'abord au S.-O., puis au N.-O., sous les noms de *monts du Morvan, collines du Nivernais, plateau* ou *forêt d'Orléans;* l'arête continue vers l'O. par les *collines du Perche*, de *Normandie*, du *Maine*, et par les monts de *Menez* et d'*Arrée* dans la Bretagne, jusqu'à la pointe Saint-Mathieu.

Les *Cévennes* commencent au canal du centre et se terminent au canal du Midi ; leur direction générale est du N. au S. ; elles se divisent en *Cévennes septentrionales* et *Cévennes méridionales*.

Les Cévennes septentrionales forment quatre sections : les

monts du *Charolais*, du *Beaujolais*, du *Lyonnais* et du *Vivarais*. On remarque dans cette chaîne la montagne de *Tarare*, le mont *Pilat*, le mont *Mézen* et le mont *Gerbier-des-Joncs*, où la Loire prend sa source. Les monts du Vivarais jettent vers le N. les montagnes du *Velay* et du *Forez*, et vers le N.-O. la *Margeride* et les montagnes d'*Auvergne*, dans lesquelles on remarque le *Cantal*, le mont *Dore* et le *Puy-de-Dôme*. Ce contre-fort se prolonge jusqu'à l'embouchure de la Loire, par les monts *Jargeau*, les montagnes du *Limousin*, celles du *Poitou* et le plateau de *Gatine*.

Les Cévennes méridionales forment cinq sections, savoir : les monts du *Gévaudan*, les monts *Garrigues*, les monts de l'*Orb*, l'*Espinouse* et les *montagnes noires*.

**LES ALPES ET LES PYRÉNÉES : COLS ET RAMIFICATIONS LES PLUS REMARQUABLES ; RIVIÈRES PRINCIPALES QUI DESCENDENT DE CES CHAINES DE MONTAGNES.**

1° *Les Alpes.*

SITUATION, DIRECTION, GRANDES DIVISIONS. — Les Alpes se développent au N. de l'Italie dans le S.-E. de la France, sur le sol de la Suisse et du Tyrol, et s'étendent jusque dans l'Illyrie, la Styrie et l'archiduché d'Autriche. Les Alpes proprement dites décrivent une courbe semi-elliptique à partir du col de Cadibone, à l'O. de Gênes, jusqu'au mont Kleck en Illyrie. On les divise en trois groupes : *Alpes occidentales*, *Alpes centrales* et *Alpes orientales*.

Les Alpes occidentales se composent de quatre sections : 1° *Alpes Maritimes*, du col de Cadibone au mont Viso ; 2° *Alpes Cottiennes*, du mont Viso au mont Cenis ; 3° *Alpes Grées*, du mont Cenis au mont Blanc ; 4° *Alpes Pennines*, du mont Blanc au mont Saint-Gothard.

Les Alpes centrales comprennent deux sections : 1° *Alpes Lépontiennes*, du Saint-Gothard au mont Maloïa ; 2° *Alpes Rhétiques*, du mont Maloïa au pic des Trois-Seigneurs.

Les Alpes orientales forment aussi deux sections : 1° *Alpes Carniques* du pic des Trois-Seigneurs au mont Terglou ; 2° *Alpes Juliennes*, du mont Terglou au mont Kleck.

RAMIFICATIONS PRINCIPALES. — 1° Des *Alpes Maritimes* se détachent vers le N.-O. les montagnes du *Montferrat* et du *Piémont*, et vers l'E. les *Alpes de Provence*.

2° Les *Alpes Cottiennes* jettent en France le contre-fort des *Alpes du Dauphiné*, qui se détache du mont *Tabor* et renferme les plus hautes montagnes de la France, entre autres le mont *Pelvoux* (3934 m.) et l'*Ollan*.

3° Les *Alpes Grées* envoient également en France un contre-fort qui part du mont Blanc et court entre l'Isère et le Rhône.

4° Les *Alpes Pennines* jettent plusieurs contre-forts dont le principal part du Grand-Saint-Bernard et se termine au lac de Genève.

5° Du massif du Saint-Gothard se détachent le *Krispalt* ou *Alpes d'Uri* et les *Alpes Bernoises*, qui sont liées au *Jura* par le *Jorat*.

6° Du mont Maloïa partent les *Alpes Grises*, qui continuent sous le nom d'*Alpes algaviennes* et *Alpes de Constance*.

7° Des *Alpes Rhétiques* se détache le mont *Ortler*, qui forme les Alpes de la *Valteline*, les montagnes du *Bergamasque*, du *Brescian*, etc.

8° Du pic des Trois-Seigneurs partent vers le N.-O. les *Alpes Saltzbourgeoises* et les *Alpes Noriques*.

9° Enfin les *Alpes Carniques* jettent vers le S.-O. les *Alpes Cadoriques*.

MONTAGNES ET COLS. — Les principaux sommets sont : le mont *Viso* (3840 m.), le mont *Genèvre* et le mont *Tabor*, dans les Alpes Cottiennes; le mont *Cenis* et le mont *Iseran*, dans les Alpes Grées; le mont *Blanc* (4810 m.), le *Grand-Saint-Bernard*, le *Cervin*, le mont *Rose* (4636 m.) et le *Simplon*, dans les Alpes Pennines; le *Saint-Gothard*, le *Bernardino*, le *Splugen*, le *Septimer* et le *Maloïa* dans les Alpes centrales; le *Finster-Aarhorn* (4362 m.), la *Jung-Frau* (4180 m.) et le *Diablerets*, dans les Alpes Bernoises; enfin dans le Jura, le *Reculet*, la *Dôle*, le *Colomby de Gex* et le *Grand-Crédo*.

Les principaux cols sont : dans les Alpes Maritimes, les

cols de Cadibone, de Tende, de l'Argentière et d'Agnello; dans les Alpes Cottiennes, le col du mont Genèvre; dans les Alpes Grées, ceux du mont Cenis et du Petit-Saint-Bernard; dans les Alpes Pennines, les cols du Grand-Saint-Bernard et du Simplon; dans les Alpes centrales, les cols du Saint-Gothard, du Bernardino et du Splugen; dans les Alpes Rhétiques, les cols de Bernina, de Brenner, du Tonal; dans les Alpes Carniques, ceux de Tarvis et de Brédil.

RIVIÈRES PRINCIPALES QUI DESCENDENT DE CES CHAÎNES. — Les principaux cours d'eau qui descendent des Alpes sont : 1° sur le versant de la mer du Nord, le *Rhin* avec tous les cours d'eau qui arrosent la Suisse et qui affluent dans le Rhin, tels que l'*Aar*, grossi de la *Reuss*, de la *Limmat*, etc.; 2° sur le versant de la Méditerranée, le *Rhône* avec ses affluents l'*Isère*, la *Drôme* et la *Durance;* ensuite le *Var;* 3° dans le versant de l'Adriatique, le *Pô* et ses nombreux affluents, entre autres les deux *Doria*, la *Sésia*, le *Tanaro*, le *Tésin*, l'*Adda* et le *Mincio;* ensuite l'*Adige*, la *Brenta*, la *Piave*, le *Tagliamento* et le *Isonzo;* 4° sur le versant de la mer Noire, le *Lech*, l'*Inn*, la *Drave* et la *Save*, affluents du Danube.

### 2° *Les Pyrénées.*

SITUATION, DIRECTION, GRANDES DIVISIONS. — Les *Pyrénées*, situées entre la France et l'Espagne, se dirigent de l'E. à l'O. depuis le cap Creux jusqu'au col de Goritty sur la limite des deux pays, et continuent dans le N. de l'Espagne, depuis le col de Goritty jusqu'au cap Finisterre, sous les noms de monts *Cantabres*, des *Asturies* et de *Galice*. La chaîne qui court entre la France et l'Espagne se divise en trois sections : 1° *Pyrénées orientales*, comprenant les *Albères*, entre le cap Creux et le pic de Corlitte; 2° *Pyrénées centrales*, du pic de Corlitte au mont Cylindre; 3° *Pyrénées occidentales*, du mont Cylindre au col de Goritty.

RAMIFICATIONS. — Les Pyrénées orientales détachent sur le versant septentrional le *Canigou*, ainsi que les *Corbières*

*orientales* et les *Corbières occidentales*, qui partent du pic de Corlitte; elles jettent sur le versant méridional un contre-fort entre le Ter et le Llobrégat, et un autre qui se termine à l'Èbre.

Les Pyrénées centrales jettent au N. les montagnes du *Bigorre* et un grand nombre d'autres contre-forts qui courent dans les départements de l'Ariége, de la Haute-Garonne et des Hautes-Pyrénées. Au S. elles envoient différentes ramifications sur le sol de l'Aragon, en Espagne.

Les Pyrénées occidentales détachent vers le nord plusieurs contre-forts remarquables, entre autres les monts de la *Basse-Navarre*, avec les rameaux des *Aldudes*, et un autre contre-fort qui court sur la rive gauche de la Bidassoa et se termine à la pointe du Figuier. Au S. elles envoient sur le sol espagnol de nombreux contre-forts qui séparent divers affluents de l'Èbre.

MONTAGNES ET COLS. — Les hauteurs les plus remarquables sont : dans la chaîne principale, le *Vignemale* (3298 m.), la *Tour du Marboré* et le *Montcalm;* dans les contre-forts du versant septentrional le pic du *Midi de Bigorre*, le pic de *Cambielle* et le *Canigou* (2785 m.); dans les contre-forts du versant méridional le pic du *Midi d'Ossau* ou de *Pau* (2877 m.), le pic *Posets*, le mont *Perdu* (3351 m.), le *Cylindre de Marboré* (3322 m.) et le pic du *Néthou* (3404 m.), dans le massif de la Maladetta.

Les principaux cols ou *ports* sont : dans les Pyrénées orientales, les ports de la Perche et du Pertus; dans les Pyrénées centrales, ceux de Vénasque et de Viella; dans les Pyrénées occidentales, les ports de Goritty, de Rélate, d'Ibagnetta, de Canfranc, de Gavarnie et la brèche de Roland.

PRINCIPALES RIVIÈRES QUI DESCENDENT DES PYRÉNÉES. — 1° Sur le versant septentrional, le *Tech*, le *Tet* et l'*Aude*, tributaires de la Méditerranée; la *Garonne* et ses affluents l'*Ariége*, le *Gers* et la *Baïse;* ensuite l'*Adour*, grossi du *Gave de Pau* et du *Gave d'Oloron*, et enfin la *Nivelle* et la *Bidassoa*,

tributaires de l'océan Atlantique. — 2° Sur le versant méridional tous les cours d'eau sont tributaires de la Méditerranée : le principal est l'*Èbre*, qui reçoit le *Gallego*, l'*Aragon*, et la *Ségre*, grossie des deux *Noguerra*; ensuite le *Llobrégat* et le *Ter*.

### ANCIENNE DIVISION DE LA FRANCE EN PROVINCES; CAPITALES.

Avant la révolution de 1789, la France était divisée en 32 grands gouvernements ou provinces et 8 petits gouvernements. Le comtat Venaissin et la ville d'Avignon appartenaient au pape.

Voici, dans l'ordre alphabétique, les noms des 32 provinces avec l'indication de leurs capitales : on trouvera plus loin (page 59) leur situation et les noms des départements qu'elles ont formés.

| | |
|---|---|
| ALSACE, capitale | *Strasbourg.* |
| ANJOU | *Angers.* |
| ARTOIS | *Arras.* |
| AUNIS | *La Rochelle.* |
| AUVERGNE | *Clermont.* |
| BÉARN | *Pau.* |
| BERRY | *Bourges.* |
| BOURBONNAIS | *Moulins.* |
| BOURGOGNE | *Dijon.* |
| BRETAGNE | *Rennes.* |
| CHAMPAGNE | *Troyes.* |
| DAUPHINÉ | *Grenoble.* |
| FLANDRE | *Lille.* |
| FOIX (COMTÉ DE) | *Foix.* |
| FRANCHE-COMTÉ | *Besançon.* |
| GUIENNE ET CASCOGNE | *Bordeaux.* |
| ILE-DE-FRANCE | *Paris.* |
| LANGUEDOC | *Toulouse.* |
| LIMOUSIN | *Limoges.* |
| LORRAINE | *Nancy.* |
| LYONNAIS | *Lyon.* |
| MAINE | *Le Mans.* |
| MARCHE | *Guéret.* |
| NIVERNAIS | *Nevers.* |
| NORMANDIE | *Rouen.* |
| ORLÉANAIS | *Orléans.* |
| PICARDIE | *Amiens.* |
| POITOU | *Poitiers.* |
| PROVENCE | *Aix.* |
| ROUSSILLON | *Perpignan.* |
| SAINTONGE ET ANGOUMOIS | *Saintes.* |
| TOURAINE | *Tours.* |

Les 8 petits gouvernements étaient la *Corse*, et les villes de *Paris*, *Boulogne-sur-Mer*, le *Havre*, *Metz et Verdun*, *Toul*, *Sedan*, *Saumur*.

### ORIGINE ET BUT DE LA DIVISION EN DÉPARTEMENTS; CHEFS-LIEUX DES DÉPARTEMENTS ET DES ARRONDISSEMENTS. — CONCORDANCE DES DEUX DIVISIONS.

Le 15 janvier 1790, l'Assemblée nationale substitua par un décret la division de la France en départements à la division en provinces. Le nombre des départements fut d'a-

bord de 83; il a été porté à 89, nombre actuel, par l'adjonction, en 1791, du département de Vaucluse, formé du comtat Venaissin et de la principauté d'Orange, par le dédoublement du département de Rhône-et-Loire, deux ans après, par la création du département de Tarn-et-Garonne en 1808, et par l'annexion en 1860 de la Savoie et du comté de Nice, qui ont formé les trois nouveaux départements de la *Savoie*, de la *Haute-Savoie* et des *Alpes-Maritimes*.

Le décret qui établit la division en départements eut pour but l'unité nationale, en soumettant toutes les parties de la France à l'uniformité politique, administrative et judiciaire. Pour bien apprécier l'œuvre de l'Assemblée nationale, il faut considérer qu'avant la Révolution de 1789 chaque province avait ses lois, ses coutumes judiciaires et son administration particulière, ce qui donnait lieu à de continuels embarras; que toutes ces provinces formaient en quelque sorte autant d'États différents; en un mot qu'il y avait en France, non des Français, mais bien plutôt des Bretons, des Normands, des Bourguignons, des Lorrains, des Provençaux, etc.

Comme le plus grand nombre des départements tirent leurs noms des cours d'eau qui les arrosent, et quelques-uns des montagnes ou d'autres accidents naturels qu'on y trouve, on ne saurait mieux faire, pour connaître leur situation, que de bien étudier la géographie physique de la France. Dans le but de faciliter cette étude, qu'il est indispensable de faire sur la carte, nous allons donner le tableau des fleuves et des rivières par versants de mer, avec les noms des départements et leurs chefs-lieux, et l'indication des arrondissements.

Nous donnerons à la suite : 1° une description détaillée des cinq bassins de fleuves principaux; 2° le tableau de concordance de la nouvelle division en départements avec l'ancienne division en provinces.

Nota. Dans le tableau suivant le signe — indique un affluent de la rivière dont le nom précède.

TABLEAU DES FLEUVES ET DE RIVIÈRES F

| FLEUVES et autres ACCIDENTS NATURELS. | AFFLUENTS ou RIVIÈRES. | DÉPARTEMENTS. |
|---|---|---|
| **I. VERSANT DE LA MER DU** | | |
| Le RHIN sort du mont Saint-Gothard et traverse le lac de Constance; il reçoit..... | ..... | Haut-Rhin..... |
| | ..... | Bas-Rhin..... |
| | La Moselle..... | Moselle..... |
| | — La Meurthe... | Meurthe..... |
| La MEUSE sort du plateau de Langres; elle reçoit..... | La *Sambre*..... | Meuse..... |
| L'ESCAUT reçoit..... | La *Scarpe*, la *Lys*..... | *Point de département.* |
| Les *Vosges* (monts)..... | ..... | Vosges..... |
| Les *Ardennes* (forêts)..... | ..... | Ardennes..... |
| Le *Pas-de-Calais* (détroit)..... | ..... | Pas-de-Calais..... |
| | *Nota.* Ce département tire son nom de sa situation au nord de la France. | Nord..... |
| **II. VERSANT DE LA MANCHE** | | |
| La SEINE sort du mont Tasselot. | ..... | Seine..... |
| | ..... | Seine-Inférieure..... |
| Elle reçoit..... | L'Aube..... | Aube..... |
| | L'Yonne..... | Yonne..... |
| | | Marne..... |
| | La Marne..... | Haute-Marne..... |
| | | Seine-et-Marne..... |
| | L'Oise..... | Oise..... |
| | | Seine-et-Oise..... |
| | — L'Aisne..... | Aisne..... |
| | L'Eure..... | Eure..... |
| La SOMME..... | ..... | Somme..... |
| L'ORNE..... | ..... | Orne..... |
| La VIRE et la RANCE..... | ..... | *Point de département.* |
| *Calvados* (rochers du)..... | ..... | Calvados..... |
| La *Manche* (mer)..... | ..... | Manche..... |
| Les *Côtes du Nord* de la Bretagne. | ..... | Côtes-du-Nord..... |
| **III. VERSANT DE L'OCÉAN ATLANTIQUE** | | |
| La LOIRE sort du mont Gerbier-des-Joncs..... | ..... | Loire..... |
| | ..... | Haute-Loire..... |
| | | Loire-Inférieure..... |
| Elle reçoit..... | La Nièvre..... | Nièvre..... |
| | L'Allier..... | Allier..... |
| | Le Loiret..... | Loiret..... |
| | Le Cher..... | Cher..... |
| | | Indre..... |
| | L'Indre..... | Indre-et-Loire..... |
| | | Vienne..... |
| | La Vienne..... | Haute-Vienne..... |
| | — La Creuse..... | Creuse..... |
| | La Maine, *formée des eaux du* Loir..... | Maine-et-Loire..... |
| | | Loir-et-Cher..... |
| | | Eure-et-Loir..... |
| *Nota.* Le dernier affluent de la Loire, à gauche, est la Sèvre Nantaise. | *de la* Sarthe..... | Sarthe..... |
| | *et de la* Mayenne... | Mayenne..... |
| La VILAINE reçoit..... | L'Ille..... | Ille-et-Vilaine..... |
| Le BLAVET..... | ..... | *Point de département.* |
| Le *Morbihan* (golfe)..... | ..... | Morbihan..... |

RIVIÈRES PAR VERSANTS DE MER

| CHEFS-LIEUX DE DÉPARTEMENTS ET D'ARRONDISSEMENTS. |
|---|
| **NORD *ou* DU RHIN.** |
| COLMAR, Belfort, Mulhouse. |
| STRASBOURG, Saverne, Schelestadt, Weissembourg. |
| METZ, Briey, Sarreguemines, Thionville. |
| NANCY, Château-Salins, Lunéville, Sarrebourg, Toul. |
| BAR-LE-DUC, Commercy, Montmédy, Verdun. |
| ÉPINAL, Mirecourt, Neufchâteau, Remiremont, Saint-Dié, |
| MÉZIÈRES, Rethel, Rocroy, Sedan, Vouziers. |
| ARRAS, Béthune, Boulogne, Montreuil, Saint-Omer, Saint-Pol. |
| LILLE, Avesnes, Cambrai, Douai, Dunkerque, Hazebrouck, Valenciennes. |
| *ou* **DE LA SEINE.** |
| PARIS, Saint-Denis, Sceaux. |
| ROUEN, Dieppe, le Havre, Neuchâtel, Yvetot. |
| TROYES, Arcis-sur-Aube, Bar-sur-Aube, Bar-sur-Seine, Nogent-sur-Seine. |
| AUXERRE, Avallon, Joigny, Sens, Tonnerre. |
| CHALONS-SUR-MARNE, Épernay, Reims, Sainte-Menehould, Vitry-le-François. |
| CHAUMONT, Langres, Vassy. |
| MELUN, Coulommiers, Fontainebleau, Meaux, Provins. |
| BEAUVAIS, Clermont, Compiègne, Senlis. |
| VERSAILLES, Corbeil, Étampes, Mantes, Pontoise, Rambouillet. |
| LAON, Château-Thierry, Saint-Quentin, Soissons, Vervins. |
| EVREUX, Bernay, les Andelys, Louviers, Pont-Audemer. |
| AMIENS, Abbeville, Doullens, Montdidier, Péronne. |
| ALENÇON, Argentan, Domfront, Mortagne. |
| CAEN, Bayeux, Falaise, Lisieux, Pont-l'Évêque, Vire. |
| SAINT-LO, Avranches, Cherbourg, Coutances, Mortain, Valognes. |
| SAINT-BRIEUC, Dinan, Guingamp, Lannion, Loudéac. |
| *ou* **1° BASSIN DE LA LOIRE.** |
| SAINT-ÉTIENNE, Montbrison, Roanne. |
| LE PUY, Brioude, Yssengeaux. |
| NANTES, Ancenis, Châteaubriant, Paimbœuf, Savenay. |
| NEVERS, Château-Chinon, Clamecy, Cosne. |
| MOULINS, Gannat, la Palisse, Montluçon. |
| ORLÉANS, Gien, Montargis, Pithiviers. |
| BOURGES, Saint-Amand, Sancerre. |
| CHATEAUROUX, Issoudun, le Blanc, la Châtre. |
| TOURS, Chinon, Loches. |
| POITIERS, Châtellerault, Civray, Loudun, Montmorillon. |
| LIMOGES, Bellac, Rochechouart, Saint-Yrieix. |
| GUÉRET, Aubusson, Bourganeuf, Boussac. |
| ANGERS, Baugé, Cholet, Saumur, Segré. |
| BLOIS, Romorantin, Vendôme. |
| CHARTRES, Châteaudun, Dreux, Nogent-le-Rotrou. |
| LE MANS, la Flèche, Mamers, Saint-Calais. |
| LAVAL, Château-Gontier, Mayenne. |
| RENNES, Fougères, Montfort, Redon, Saint-Malo, Vitré. |
| RENNES, Lorient, Napoléonville, Ploermel. |

| FLEUVES et autres ACCIDENTS NATURELS. | AFFLUENTS ou RIVIÈRES. | DÉPARTEMENTS. |
|---|---|---|
| | Tirant son nom de sa posit. | Finistère [1]..... |
| Le *Puy-de-Dôme* (mont)..... | ..... | Puy-de-Dôme..... |
| | | **2e BASSIN DE** |
| La GARONNE sort de la vallée d'Arran, dans les Pyrénées, et prend le nom de GIRONDE, après avoir reçu la Dordogne. | ..... | Haute-Garonne..... |
| | ..... | Gironde..... |
| Elle reçoit..... | L'Ariége..... | Ariége..... |
| *Nota.* Le point de réunion de la Garonne et de la Dordogne est connu sous le nom de *Bec-d'Ambez.* | Le Tarn..... | Tarn..... |
| | — L'Aveyron..... | Tarn-et-Garonne..... |
| | Le Gers..... | Aveyron ..... |
| | Le Lot..... | Gers..... |
| | La Dordogne..... | Lot..... |
| | — La *Vezère*, qui reçoit elle-même la Corrèze. | Lot-et-Garonne ..... |
| | — L'*Isle*..... | Dordogne ..... |
| | | Corrèze..... |
| La CHARENTE..... | ..... | *Point de département.* |
| | | Charente ..... |
| La SÈVRE-NIORTAISE..... | ..... | Charente-inférieure... |
| Elle reçoit..... | La Vendée..... | Deux-Sèvres..... |
| L'ADOUR..... | ..... | Vendée..... |
| | | *Point de département.* |
| Les *Pyrénées* (monts)..... | ..... | Hautes-Pyrénées..... |
| | | Basses-Pyrénées..... |
| Le *Cantal* (mont)..... | ..... | Cantal..... |
| La *Lozère* (mont)..... | ..... | Lozère..... |
| Les *Landes* (terrain sablonneux sur les côtes de l'Océan). | ..... | Landes..... |
| | **IV. VERSANT DE** | **LA MÉDITERRANÉ** |
| Le RHÔNE sort du mont de la Fourche, dans le Saint-Gothard; il reçoit..... | ..... | Rhône..... |
| | | Bouches-du-Rhône... |
| | L'Ain..... | Ain..... |
| | La Saône..... | Haute-Saône..... |
| | | Saône-et-Loire ..... |
| | — Le Doubs..... | Doubs..... |
| | L'Isère..... | Isère ..... |
| | La Drôme..... | Drôme..... |
| | L'Ardèche..... | Ardèche..... |
| | La *Durance*..... | *Point de département.* |
| | Le Gard ou *Gardon*..... | Gard..... |
| L'HÉRAULT..... | ..... | Hérault..... |
| L'AUDE..... | ..... | Aude..... |
| Le VAR..... | ..... | Var..... |
| *Vaucluse* (fontaine célèbre)..... | ..... | Vaucluse..... |
| La *Côte-d'Or* (monts)..... | ..... | Côte-d'Or..... |
| Le *Jura* (mont)..... | ..... | Jura..... |
| | | Savoie..... |
| La *Savoie* (pays)..... | ..... | Haute-Savoie..... |
| | | Hautes-Alpes..... |
| Les *Alpes* (monts)..... | ..... | Basses-Alpes..... |
| | | Alpes-Maritimes..... |
| Les *Pyrénées* (monts)..... | ..... | Pyrénées-Orientales. |
| La *Corse* (île)..... | ..... | Corse..... |

1. La position avancée de cette partie de la Bretagne lui a fait donner le nom

CHEFS-LIEUX DE DÉPARTEMENTS ET D'ARRONDISSEMENTS.

QUIMPER, Brest, Châteaulin, Morlaix, Quimperlé.
CLERMONT-FERRAND, Ambert, Issoire, Riom, Thiers.

**LA GARONNE.**

TOULOUSE, Muret, Saint-Gaudens, Villefranche.

BORDEAUX, Bazas, Blaye, la Réole, Lesparre, Libourne.

FOIX, Pamiers, Saint-Girons.
ALBY, Castres, Gaillac, Lavaur.
MONTAUBAN, Castel-Sarrazin, Moissac.
RODEZ, Espalion, Milhau, Sainte-Affrique, Villefranche.
AUCH, Condom, Lectoure, Lombez, Mirande.
CAHORS, Figeac, Gourdon.
AGEN, Marmande, Nérac, Villeneuve-d'Agen.
PÉRIGUEUX, Bergerac, Nontron, Riberac, Sarlat.

TULLE, Brives, Ussel.

ANGOULÊME, Barbezieux, Cognac, Confolens, Ruffec.
LA ROCHELLE, Jonzac, Marennes, Rochefort, Saintes, Saint-Jean-d'Angély.
NIORT, Bressuire, Melle, Parthenay.
NAPOLÉON-VENDÉE, Fontenay-le Comte, les Sables-d'Olonne.

TARBES, Argelez, Bagnères-de-Bigorre.
PAU, Bayonne, Mauléon, Oloron, Orthez.
AURILLAC, Mauriac, Murat, Saint-Flour.
MENDE, Florac, Marvejols.
MONT-DE-MARSAN, Dax, Saint-Sever.

**ou DU RHONE.**

LYON, Villefranche.
MARSEILLE, Aix, Arles.
BOURG, Belley, Gex, Nantua, Trévoux.
VESOUL, Gray, Lure.
MACON, Autun, Châlons-sur-Saône, Charolles, Louhans.
BESANÇON, Baume, Montbéliard, Pontarlier.
GRENOBLE, la Tour-du-Pin, Saint-Marcellin, Vienne.
VALENCE, Die, Montélimart, Nyons.
PRIVAS, Largentière, Tournon.

NIMES, Alais, le Vigan, Uzès.
MONTPELLIER, Béziers, Lodève, Saint-Pons.
CARCASSONNE, Castelnaudary, Limoux, Narbonne.
DRAGUIGNAN, Brignolles, Toulon.
AVIGNON, Apt, Carpentras, Orange.
DIJON, Beaune, Châtillon-sur-Seine, Semur.
LONS-LE-SAULNIER, Dôle, Poligny, Saint-Claude.
CHAMBÉRY, Albertville, Moustiers, Saint-Jean-de-Maurienne.
ANNECY, Bonneville, Saint-Julien, Thonon.
GAP, Briançon, Embrun.
DIGNE, Barcelonnette, Castellane, Forcalquier, Sisteron.
NICE, Grasse, Puget-Théniers.
PERPIGNAN, Céret, Prades.
AJACCIO, Bastia, Calvi, Corté, Sartène.

*Finistère* (*finis terræ*, fin de la terre).

# DESCRIPTION DÉTAILLÉE

DES BASSINS DE LA SEINE, DE LA LOIRE, DE LA GARONNE ET DU RHÔNE, PARTIE FRANÇAISE DES BASSINS DE L'ESCAUT, DE LA MEUSE ET DU RHIN. — CEINTURE DU BASSIN, COURS DU FLEUVE ET PRINCIPAUX AFFLUENTS. — DÉPARTEMENTS ET VILLES PRINCIPALES QU'ILS ARROSENT.

### 1° *Bassin de la Seine.*

La ceinture du bassin de la Seine est formée par les collines du Lieuvin et du Perche, le plateau d'Orléans, les collines du Nivernais, le Morvan, la Côte-d'Or, le plateau de Langres, l'Argonne et les Ardennes occidentales, les collines de Picardie et le plateau du pays de Caux.

La *Seine* prend sa source au mont Tasselot, près de Saint-Seine, dans la Côte-d'Or; son cours, dont la direction générale est du S.-E. au N.-O., fait de nombreuses sinuosités entre Paris et Quillebeuf. Elle arrose les départements et les villes suivantes : *Aube*, Bar-sur-Seine, Troyes, Méry (où elle commence à être navigable), Nogent; *Seine-et-Marne*, Montereau et Melun; *Seine-et-Oise*, Corbeil; *Seine*, Paris, Saint-Cloud, Saint-Denis; *Seine-et-Oise*, Saint-Germain, Poissy, Mantes; *Eure*, Vernon, les Andelys; *Seine-Inférieure*, Elbeuf, Rouen, Caudebec, le Havre; enfin Quillebeuf, dans le département de l'*Eure*, et Honfleur dans le *Calvados*.

Ses principaux affluents sont : à gauche, l'Yonne, le Loing, l'Eure et la Rille; à droite, l'Aube, la Marne, l'Oise et l'Epte.

L'*Yonne* descend des monts du Morvan, arrose Château-Chinon et Clamecy (*Nièvre*), Auxerre, Joigny et Sens (*Yonne*), et se jette dans la Seine à Montereau (*Seine-et-Marne*). Son principal affluent est l'*Armançon*, qui passe à Tonnerre. — Le *Loing* a sa source dans le département de l'Yonne; il arrose Montargis (*Loiret*) et Nemours (*Seine-et-Marne*). — L'*Eure* sort des collines du Perche, à l'E. de Mortagne (*Orne*); elle arrose Chartres (*Eure-et-Loir*), Louviers (*Eure*). Son principal affluent est l'*Iton*, qui passe à Évreux. La

*Rille* descend aussi des collines du Perche et passe à Laigle (*Orne*) et à Pont-Audemer (*Eure*).

L'*Aube* a sa source au plateau de Langres, dans le département de la Haute-Marne; elle arrose Bar-sur-Aube et Arcis, dans le département de l'*Aube*. — La *Marne* descend aussi du plateau de Langres; elle arrose Chaumont et Saint-Dizier (*Haute-Marne*), Vitry-le-Français, Châlons et Épernay (*Marne*), Château-Thierry (*Aisne*), Meaux (*Seine-et-Marne*), et finit à Charenton. Elle reçoit l'*Ornain*, qui arrose Bar-le-Duc. — L'*Oise* a sa source en Belgique, dans les Ardennes; elle arrose Guise et la Fère (*Aisne*), Compiègne (*Oise*) et Pontoise (*Seine-et-Oise*). Elle reçoit l'*Aisne*, qui sort de l'Argonne occidentale et qui arrose Sainte-Menehould (*Marne*), Vouziers et Rethel (*Ardennes*) et Soissons (*Aisne*). — L'*Epte* prend sa source dans le département de la Seine-Inférieure; elle passe à Gisors (*Eure*) et à Saint-Clair (*Seine-et-Oise*).

### 2° *Bassin de la Loire.*

La ceinture de ce bassin est formée par le plateau de Gatine, les montagnes du Poitou, du Limousin et de l'Auvergne, la Margeride, les Cévennes septentrionales, la Côte-d'Or, les monts du Morvan, les collines du Nivernais, le plateau d'Orléans, les collines du Perche et les montagnes de la Normandie et du Maine.

La *Loire* prend sa source au mont Gerbier-des-Joncs, dans le département de l'Ardèche. Elle coule successivement vers le N., le N.-O., le S.-O. et l'O., et elle arrose les départements et les villes qui suivent : *Haute-Loire*, le Puy; *Loire*, Roanne; *Saône-et-Loire*, Digoin ; *Nièvre*, Decize, Nevers, la Charité et Cosne; *Cher ; Loiret*, Briare, Gien, Orléans, Beaugency; *Loir-et-Cher*, Blois; *Indre-et-Loire*, Amboise, Tours ; *Maine-et-Loire*, Saumur; *Loire-Inférieure*, Ancenis, Nantes, Paimbœuf et Saint-Nazaire. Elle devient navigable à Saint-Just, près de Saint-Rambert, dans le département de la Loire.

Ses principaux affluents sont : à droite, le Furens, l'Ar-

roux, la Nièvre, la Maine et l'Erdre; à gauche, l'Allier, le Loiret, le Cher, l'Indre, la Vienne, le Thoué et la Sèvre-Nantaise.

Le *Furens* descend du mont Pilat et passe à Saint-Étienne (*Loire*). — L'*Arroux* vient de la Côte-d'Or, arrose Autun et se jette dans la Loire à Digoin. — La *Nièvre* se jette dans la Loire à Nevers. — La *Maine* est formée de la réunion de la Mayenne et de la Sarthe, grossie des eaux du Loir; elle arrose Angers (*Maine-et-Loire*) et se jette dans la Loire aux Ponts-de-Cé. La *Mayenne* sort des montagnes de la Normandie et arrose Mayenne, Laval et Château-Gontier (*Mayenne*). La *Sarthe* descend des collines du Perche et arrose Alençon (*Orne*) et le Mans (*Sarthe*). Le *Loir* vient du plateau d'Orléans; il passe à Châteaudun (*Eure-et-Loir*), à Vendôme (*Loir-et-Cher*) et à la Flèche (*Sarthe*). — L'*Erdre* se jette dans la Loire à Nantes.

L'*Allier* sort des Cévennes, dans le département de la Lozère; il arrose Brioude (*Haute-Loire*), Issoire (*Puy-de-Dôme*), Moulins (*Allier*), et se jette dans la Loire au-dessous de Nevers. — Le *Loiret* naît à la Source, près d'Olivet; son cours n'est que de quelques kilomètres, mais il est navigable dès son origine. — Le *Cher* descend des montagnes de l'Auvergne dans le département de la Creuse; il arrose Montluçon (*Allier*), Saint-Amand et Vierzon (*Cher*), Selles et Saint-Agnan (*Loir-et-Cher*), et se jette dans la Loire un peu au-dessous de Tours. — L'*Indre* a sa source dans le département de la Creuse; elle arrose la Châtre et Châteauroux (*Indre*), et Loches (*Indre-et-Loire*). — La *Vienne* sort des montagnes du Limousin, dans le département de la Corrèze; elle arrose Limoges (*Haute-Vienne*), Confolens (*Charente*), Châtellerault (*Vienne*) et Chinon (*Indre-et-Loire*); elle reçoit à droite la *Creuse*, qui passe à Aubusson (*Creuse*), et à gauche le *Clain*, qui arrose Poitiers. — Le *Thoué* a sa source près de Parthenay (*Deux-Sèvres*) et se jette dans la Loire au-dessous de Saumur. — La *Sèvre-Nantaise* a sa source dans le département des Deux-Sèvres et se jette dans la Loire en face de Nantes.

### 3° *Bassin de la Garonne.*

La ceinture du bassin de la Garonne est formée par les collines du Bordelais et de l'Armagnac, les montagnes du Bigorre, les Pyrénées centrales, les Corbières occidentales, les Cévennes méridionales, la Margeride, les monts d'Auvergne et du Limousin, les collines du Poitou et de Saintonge.

La *Garonne* sort de la vallée d'Arran, dans les Pyrénées centrales, en Espagne; elle prend le nom de *Gironde* après son confluent avec la *Dordogne* au bec d'Ambez. Sa direction générale est d'abord vers le N.-E., puis vers le N.-O. Elle arrose les départements et les villes que voici : *Haute-Garonne*, Saint-Gaudens, Cazères (où elle devient navigable), Muret et Toulouse; *Tarn-et-Garonne*, Verdun; *Lot-et-Garonne*, Agen, Tonneins, Marmande; *Gironde*, la Réole, Bordeaux et Blaye, sur la Gironde.

Ses principaux affluents sont : à gauche le Gers et la Baïse; à droite l'Ariége, le Tarn, le Lot et la Dordogne.

Le *Gers* et la *Baïse* descendent des montagnes du Bigorre, dans le département des *Hautes-Pyrénées*; le premier passe à Auch et à Lectoure (*Gers*) et se jette dans la Garonne à Agen; la Baïse arrose Condom (*Gers*) et Nérac (*Lot-et-Garonne*).

L'*Ariége* descend des Pyrénées; il passe à Foix (*Ariége*) et arrose une partie du département de la *Haute-Garonne*. — Le *Tarn* descend du mont Lozère; il arrose Milhau (*Aveyron*), Alby et Gaillac (*Tarn*), Montauban et Moissac (*Tarn-et-Garonne*). Il a pour affluent l'*Aveyron*, qui passe à Rodez. — Le *Lot* sort des monts du Gévaudan; il passe à Mende (*Lozère*), à Espalion (*Aveyron*), à Cahors (*Lot*) et à Villeneuve-d'Agen (*Lot-et-Garonne*). — La *Dordogne* a sa source au pied du mont Dore dans le département du *Puy-de-Dôme;* elle passe dans les départements de la Corrèze et du Lot, arrose Bergerac (*Dordogne*), Libourne et Cubzac (*Gironde*). La Dordogne a deux principaux affluents : la *Vézère*, grossie de la *Corrèze*, qui passe à Tulle, et l'*Isle*, qui arrose Périgueux.

### 4° *Bassin du Rhône.*

La ceinture de ce bassin est formée au N. et à l'O. par la dorsale européenne, depuis le Saint-Gothard jusqu'au mont Laigonat dans les Cévennes méridionales, puis par un contre-fort des Cévennes; à l'E., par les Alpes Pennines, Grées, Cottiennes, partie des Alpes-Maritimes et par les Alpes de Provence.

Le *Rhône* sort du mont de la Fourche, dans le massif du Saint-Gothard, coule dans le canton du Valais, en Suisse, où il arrose Sion et Saint-Maurice; traverse le lac de Genève, atteint ensuite la frontière de France, disparaît sous des rochers qui barrent son passage et reparaît bientôt. Sa direction générale a été jusque-là vers le S.-O.; il prend ensuite une direction S., puis N.-O. et O.; arrivé à Lyon, il tourne brusquement vers le S. et garde cette direction générale jusqu'à son embouchure.

A son entrée en France il sépare le département de l'*Ain* des départements de la *Haute-Savoie* et de la *Savoie*, et devient navigable à Seyssel (*Ain*). Les départements et les villes qu'il arrose ensuite sont: *Rhône*, Lyon; *Isère*, Vienne; *Loire; Drôme*, Valence; *Ardèche*, Tournon et Viviers; *Vaucluse*, Avignon; *Gard*, Pont-Saint-Esprit et Beaucaire; *Bouches-du-Rhône*, Tarascon et Arles. Au-dessous d'Arles, le Rhône se divise en deux branches qui forment l'île de la Camargue.

Ses principaux affluents sont : à gauche l'Arve, l'Isère, la Drôme, la Sorgue et la Durance; à droite l'Ain, la Saône, l'Ardèche et le Gard.

L'*Arve* sort du mont Blanc, arrose la vallée de Chamounix et passe à Bonneville (*Haute-Savoie*). — L'*Isère* descend du mont Iseran et baigne Montmeillan (*Savoie*), Grenoble (*Isère*) et Romans (*Drôme*). — La *Drôme* naît sur la limite du département des Hautes-Alpes et arrose Die (*Drôme*). — La *Sorgue* est formée par les eaux de la fontaine de Vaucluse. — La *Durance* sort du mont Genèvre, arrose Briançon et Embrun (*Hautes-Alpes*), Sisteron (*Basses-Alpes*) et

Cavaillon (*Vaucluse*); ses principaux affluents sont : la *Bléone*, qui passe à Digne, et le *Verdon*, qui arrose Castellane (*Basses-Alpes*).

L'*Ain* a sa source dans le Jura et traverse les départements du *Jura* et de l'*Ain*. — La *Saône* descend des monts Faucilles, arrose Gray (*Haute-Saône*), Auxonne et Saint-Jean-de-Losne (*Côte-d'Or*); Châlons, Tournus et Mâcon (*Saône-et-Loire*); Trévoux (*Ain*), et se jette dans le Rhône à Lyon. Elle reçoit à droite l'*Ouche*, qui passe à Dijon; à gauche l'*Ognon*, qui passe à Lure; le *Doubs*, qui descend du Jura et qui arrose Pontarlier, Montbéliard, Baume et Besançon (*Doubs*), puis Dôle (*Jura*). — L'*Ardèche* et le *Gard* sortent des Cévennes : ils n'arrosent aucune ville remarquable.

5° *Bassin de l'Escaut* (partie française).

Ce bassin a pour ceinture les collines de la Belgique et celles de la Picardie et de l'Artois.

L'*Escaut* prend sa source dans le département de l'Aisne; il coule dans une direction générale N.-N.-E. et il arrose en France, Cambrai, Bouchain, Denain, Valenciennes et Condé, dans le département du *Nord*. Il est navigable depuis Cambrai.

Ses seuls affluents remarquables arrosant le sol français sont la Scarpe et la Lys, toutes deux à gauche. — La *Scarpe* sort des collines de l'Artois et baigne Arras (*Pas-de-Calais*), Douai, Marchiennes et Saint-Amand (*Nord*). — La *Lys* sort aussi des collines de l'Artois, arrose Aire (*Pas-de-Calais*), Armentières (*Nord*), sépare la France de la Belgique, et reçoit la *Deule*, qui passe à Lille (*Nord*).

6° *Bassin de la Meuse* (partie française).

La ceinture de ce bassin est formée en France par les Ardennes et l'Argonne occidentale, les monts Faucilles, les Ardennes et l'Argonne orientale.

La *Meuse* prend sa source au nœud du plateau de Langres

et de l'Argonne occidentale, dans le département de la Haute-Marne; sa direction générale est vers le N.-O. Elle arrose en France Neufchâteau et Domremy (*Vosges*); Vaucouleurs, Commercy, Saint-Mihiel, Verdun et Stenay (*Meuse*); Sédan, Mézières, Charleville et Givet (*Ardennes*). Elle est navigable depuis Verdun.

Ses principaux affluents français sont, à gauche la Sambre, à droite le Chiers. La *Sambre* naît dans les Ardennes, et baigne Landrecies et Maubeuge (*Nord*). — Le *Chiers* arrose Longwy (*Moselle*) et Montmédy (*Meuse*).

### 7° *Bassin du Rhin* (partie française).

La ceinture du bassin du Rhin est formée en France par les Ardennes et l'Argonne orientales, les monts Faucilles, les collines de Belfort et le Jura.

Le *Rhin* prend sa source dans le massif du Saint-Gothard; il longe la France, qu'il sépare du grand-duché de Bade, depuis Bâle jusqu'au confluent de la Lauter, en coulant vers le N. : il est navigable dans tout ce parcours. Il baigne Huningue (*Haut-Rhin*) et passe près de Strasbourg (*Bas-Rhin*).

Ses principaux affluents sont l'Ill, la Lauter et la Moselle, tous à gauche. — L'*Ill* sort du Jura septentrional, arrose Altkirch et Mulhouse (*Haut-Rhin*), Schelestadt et Strasbourg (*Bas-Rhin*). — La *Lauter* sort des Vosges et arrose Weissembourg (*Bas-Rhin*). — La *Moselle* descend des monts Faucilles et arrose Épinal (*Vosges*), Toul et Pont-à-Mousson (*Meurthe*), Metz, Thionville et Sierck (*Moselle*). Elle reçoit : à droite, la *Meurthe*, qui arrose Saint-Dié (*Vosges*), Lunéville et Nancy (*Meurthe*); à gauche, la *Sarre*, qui arrose Sarrebourg (*Meurthe*) et Sarreguemines (*Moselle*).

## TABLEAU COMPARATIF DES ANCIENNES PROVINCES,

**Avec l'indication des départements, et leur classification par bassins.**

| PROVINCES. | CAPITALES. | DÉPARTEMENTS QU'ELLES ONT FORMÉS. |
|---|---|---|
| **I. SUR LE VERSANT DE LA MER DU NORD.** | | |
| AU NORD-EST ET AU NORD. | | |
| 1. Alsace..... | Strasbourg. | Haut-Rhin, Bas-Rhin. |
| 2. Lorraine..... | Nancy..... | Moselle, Meurthe, Meuse, Vosges. |
| 3. Artois..... | Arras..... | Pas-de-Calais. |
| 4. Flandre..... | Lille..... | Nord. |
| **II. SUR LE VERSANT DE LA MANCHE.** | | |
| AU NORD. | | |
| 5. Ile-de-France... | Paris..... | Seine, Seine-et-Oise, Seine-et-Marne, Oise (partie de l'Aisne). |
| 6. Picardie..... | Amiens.... | Somme, Aisne (partie N.). |
| 7. Champagne..... | Troies..... | Aube, Marne, Haute-Marne, Ardennes (le N.-E. de ce département est dans le bassin de la mer du Nord), Yonne (partie N.). |
| 8. Normandie..... | Rouen..... | Seine-Inférieure, Eure, Orne, Calvados, Manche. |
| **III. SUR LES DEUX VERSANTS DE LA MANCHE ET DE L'ATLANTIQUE.** | | |
| A L'OUEST. | | |
| 9. Bretagne..... | Rennes.... | Ille-et-Vilaine, Loire-Inférieure, Morbihan, Finistère, Côtes-du-Nord. |
| **IV. SUR LE VERSANT DE L'ATLANTIQUE.** | | |
| AU CENTRE. | | |
| 10. Bourbonnais.... | Moulins.... | Allier (partie S. du Cher). |
| 11. Nivernais..... | Nevers..... | Nièvre. |
| 12. Orléanais..... | Orléans... | Loiret, Loir-et-Cher (partie d'Eure-et-Loir). |
| 13. Touraine..... | Tours..... | Indre-et-Loire (partie de l'Indre). |
| 14. Berry..... | Bourges.... | Cher, Indre. |
| 15. Marche..... | Guéret..... | Creuse (partie de la Haute-Vienne). |
| 16. Limousin..... | Limoges... | Haute-Vienne, Corrèze. |
| 17. Auvergne..... | Clermont.. | Puy-de-Dôme, Cantal (partie de la Haute-Loire). |

| PROVINCES. | CAPITALES. | DÉPARTEMENTS QU'ELLES ONT FORMÉS. |
|---|---|---|
| | **A L'OUEST.** | |
| 18. Anjou..... | Angers..... | Maine-et-Loire (partie de la Sarthe, de la Mayenne et de la Vienne). |
| 19. Maine..... | Le Mans... | Sarthe, Mayenne (partie de l'Orne et d'Eure-et-Loir). |
| 20. Poitou..... | Poitiers.... | Vienne, Deux-Sèvres, Vendée. |
| 21. Saintonge et Angoumois..... | Saintes.... | Charente, Charente-Inférieure. |
| 22. Aunis..... | La Rochelle. | |
| | **AU SUD-OUEST.** | |
| 23. Guienne..... | Bordeaux.. | Gironde, Dordogne, Lot, Lot-et-Garonne Tarn-et-Garonne, Aveyron. |
| et Gascogne.... | Auch ..... | Gers, Landes, Hautes-Pyrénées (partie de la Haute-Garonne et des Basses-Pyrénées). |
| 24. Béarn..... | Pau..... | Basses-Pyrénées. |
| 25. Comté de Foix.. | Foix..... | Ariége. |
| | **V. SUR LES DEUX VERSANTS DE L'ATLANTIQUE ET DE LA MÉDITERRANÉE.** | |
| | **AU SUD.** | |
| 26. Languedoc..... | Toulouse... | Haute-Garonne (la moitié occidentale a été formée de la Gascogne), Tarn, Aude, Hérault, Gard, Lozère, Ardèche, Haute-Loire (la moitié occidentale a été formée de l'Auvergne). |
| | **A L'EST.** | |
| 27. Lyonnais..... | Lyon..... | Rhône, Loire. |
| | **VI. SUR LES TROIS VERSANTS DE LA MANCHE, DE L'ATLANTIQUE ET DE LA MÉDITERRANÉE.** | |
| | **A L'EST.** | |
| 28. Bourgogne..... | Dijon..... | Côte-d'Or, Yonne (partie S.-E.), Saône-et-Loire, Ain. |
| | **VII. SUR LE VERSANT DE LA MÉDITERRANÉE.** | |
| | **A L'EST.** | |
| 29. Franche-Comté.. | Besançon .. | Doubs, Haute-Saône, Jura. |
| 30. Dauphiné..... | Grenoble... | Isère, Drôme, Hautes-Alpes. |
| Savoie..... | Chambéry.. | Savoie, Haute-Savoie. |
| | **AU SUD-EST.** | |
| 31. Provence, comté de Nice et comtat Venaissin.. | Aix..... | Bouches-du-Rhône, Var, Alpes-Maritimes, Basses-Alpes, Vaucluse. |
| 32. Roussillon..... | Perpignan... | Pyrénées-Orientales. |
| Corse..... | Bastia..... | Corse. |

## CÔTES MARITIMES.

### 1° *De Dunkerque à Bayonne.*

Pour nous conformer au programme officiel, nous compléterons ces notions générales sur la géographie de la France par une description détaillée de ses côtes maritimes et de ses limites de terre ; et nous donnerons à la suite quelques indications exigées par ce programme sur les divisions administratives, militaires, ecclésiastiques, etc., de l'Empire français.

Les côtes de la France, depuis Dunkerque jusqu'à Bayonne, se divisent naturellement en côtes de la Manche et côtes de l'Atlantique.

I. **Côtes de la Manche.** — La côte est plate et sablonneuse depuis Dunkerque jusqu'à l'embouchure de la Somme ; entre le Tréport et l'embouchure de la Seine, elle est en général garnie de hautes falaises ; à l'O. de la Seine, la côte redevient sablonneuse, mais une partie est protégée des vagues par les rochers du Calvados. Le littoral du département de la Manche et du N. de la Bretagne est sinueux, bordé de rochers et de petites îles.

Iles, caps et golfes principaux. — En suivant la côte depuis Dunkerque, on trouve le cap de Gris-Nez, l'estuaire de la Somme, les caps d'Antifer et de la Hève, l'estuaire de la Seine, la baie de la Hogue, la pointe de Barfleur, le cap de la Hague, le golfe de Saint-Malo avec la baie de Cancale et celle de Saint-Brieuc, la pointe du Sillon, etc. — Les îles sont : Saint-Marcouf, dans la baie de la Hogue ; l'île Pelée, en face de Cherbourg ; les îles anglaises de Jersey, Guernesey, Aurigny, etc. ; les îles Chausey, dans le golfe de Saint-Malo ; l'île de Bréhat, les Sept-Iles, l'île de Bas, etc., sur les côtes de la Bretagne.

Embouchures des grands fleuves. — Les principaux

fleuves qui se jettent dans la Manche sont : la Somme, la Seine, l'Orne, la Vire et la Rance.

DÉPARTEMENTS ET VILLES PRINCIPALES DU LITTORAL OU PORTS DE COMMERCE. — Les départements et les ports maritimes du littoral de la Manche sont : *Nord*, Dunkerque et Gravelines ; *Pas-de-Calais*, Calais et Boulogne ; *Somme*, Saint-Valéry ; *Seine-Inférieure*, Tréport, Dieppe, Fécamp, le Havre et Rouen ; *Calvados*, Honfleur, Caen ; *Manche*, Cherbourg et Granville ; *Ille-et-Vilaine*, Cancale, Saint-Malo et Saint-Servan ; *Côtes-du-Nord*, Saint-Brieuc, Paimpol, Tréguier et Lannion ; *Finistère*, Morlaix et Roscoff.

II. **Côtes de l'Atlantique.** — La côte est très-découpée et assez élevée entre Brest et l'embouchure de la Loire ; on y remarque la presqu'île de Quiberon. Entre la Loire et la Sèvre-Niortaise, la côte est généralement plate et sablonneuse ; entre la Sèvre-Niortaise et la Gironde, on trouve d'assez grandes baies, quelques falaises et un grand nombre de marais salants. Depuis la Gironde jusqu'à la Bidassoa, la côte est droite et couverte de dunes, au milieu desquelles s'étendent plusieurs étangs marins et le bassin d'Arcachon.

ILES, CAPS ET GOLFES PRINCIPAUX. — La côte présente successivement la pointe de Saint-Mathieu, les baies de Brest, de Douarnenez et d'Audierne, la pointe de Penmark, le golfe du Morbihan, la pointe du Croisic, l'estuaire de la Loire, la pointe Saint-Gildas, la baie de Bourgneuf, l'estuaire de la Gironde, entre la pointe de la Coubre et la pointe de Grave. — Les îles sont : Ouessant, les îles de Sein, les îles des Glenans, Groix, Belle-Ile, Houat, Hœdic, l'île de Noirmoutiers, séparée de la côte par le goulet de Fromentine ; l'île d'Yeu, l'île de Ré, séparée du continent par le pertuis Breton ; l'île d'Aix, et enfin l'île d'Oléron, séparée de l'île de Ré par le pertuis d'Antioche et du continent par le pertuis de Maumusson.

EMBOUCHURES DES FLEUVES. — L'Aulne, le Blavet, la Vi-

laine, la Loire, la Sèvre-Niortaise, la Charente, la Gironde (estuaire de la Garonne et de la Dordogne), l'Adour.

DÉPARTEMENTS ET VILLES DU LITTORAL. — *Finistère*, Brest et Quimper; *Morbihan*, Lorient, Port-Louis, Auray, Vannes; *Loire-Inférieure*, le Croisic, Paimbœuf, Nantes; *Vendée*, les Sables-d'Olonne; *Charente-Inférieure*, la Rochelle, Rochefort, Marennes, Royan; *Gironde*, Blaye, Bordeaux et Libourne; *Landes*, la Teste de Buch; *Basses-Pyrénées*, Bayonne, Saint-Jean-de-Luz.

2° *De Port-Vendres à Menton.*

Depuis le cap Cervéra ou Cerbère jusqu'à l'étang de Berre, la côte a la forme d'une courbe convexe dessinant le golfe du Lion; elle est généralement basse, sablonneuse et bordée d'étangs marins dont les principaux sont l'étang de Leucate, ceux de Sijean, de Thau, de Mauguio, de Valcarez, de Berre, etc. De l'étang de Berre jusqu'à Menton, la côte affecte la forme d'une courbe concave; le littoral est escarpé, rocheux, découpé et présente quelques îles.

ILES, CAPS ET GOLFES PRINCIPAUX. — Cap Cervéra, golfe du Lion, cap Sicié, rade de Toulon, cap Cépet, golfes de Grimaud et de Fréjus, cap Roux, golfe de Napoule, golfe Jouan, pointe de la Garoupe, cap Gros, golfe de Nice, golfe de Villefranche. — Les îles sont : Pomègue, Rotoneau et Château-d'If, à l'entrée de la rade de Marseille; les îles d'Hyères (Porquerolles, Portcros et du Titan ou du Levant); les îles de Lerins (Sainte-Marguerite et Saint-Honorat).

EMBOUCHURES DES FLEUVES. — Le Tet, l'Aude, l'Hérault, le Rhône et le Var.

DÉPARTEMENTS ET VILLES PRINCIPALES DU LITTORAL. — *Pyrénées orientales*, Port-Vendres et Collioure; *Aude; Hérault*, Agde et Cette; *Gard; Bouches-du-Rhône*, Bouc, Martigues, Marseille, Cassis, la Ciotat; *Var*, Bandol, Saint-Nazaire, la Seyne, Toulon, Saint-Tropez, Saint-Raphaël; *Alpes-*

*maritimes*, Cannes, Antibes, Nice, Villefranche, Monaco (principauté étrangère), Menton.

## LIMITES DE TERRE.

### 1° *De Dunkerque à Wiessembourg.*

TRACÉ DE LA LIMITE.— La limite, depuis la mer du Nord jusqu'à la Lauter, est formée par une ligne arbitraire qui commence entre Dunkerque et Furnes, franchit l'*Yser*, suit la *Lys* depuis Armentières jusqu'à Menin, coupe le chemin de fer de Lille à Gand, près de Tourcoing, et l'*Escaut* à son confluent avec le *Scarpe*, traverse le chemin de fer de Valenciennes à Bruxelles, près de Quiévain, coupe la *Sambre* au N.-O. de Maubeuge, l'*Oise* à peu de distance de sa source, la *Meuse* un peu en aval de Givet, puis la *Semoy* et le *Chiers*, affluents de la Meuse, et enfin la *Moselle*, au-dessous de Sierck; elle franchit ensuite la *Sarre* au N. de Sarreguemines, atteint la *Blies*, affluent de la Sarre, et la suit quelque temps, franchit les Vosges au N. de Bitche, atteint la *Lauter* en amont de Weissembourg, et en suit le cours jusqu'au Rhin.

DÉPARTEMENTS SITUÉS SUR LA FRONTIÈRE.—Nord, Aisne, Ardennes, Meuse, Moselle, Bas-Rhin.

PAYS LIMITROPHES. — La Belgique, le duché de Luxembourg, la Prusse rhénane, la Bavière rhénane.

### 2° *De Weissembourg à Menton.*

TRACÉ DE LA LIMITE.— Du confluent de la Lauter jusqu'à Bâle, la limite est le *Rhin;* elle quitte ce fleuve entre Huningue et Bâle, passe entre les sources de l'*Ill* et le mont Terrible, coupe deux fois le *Doubs*, suit une partie du cours de cette rivière, puis le faîte du Jura central, coupe la rivière d'*Orbe*, arrive très-près du lac de Genève, atteint le

*Rhône* et coupe ce fleuve en amont du fort l'Écluse, remonte vert le N. E. jusqu'au lac de Genève, suit la ligne méridionale de ce lac, ensuite un contre-fort des Alpes jusqu'au mont Blanc, et enfin l'arête des Alpes Pennines, des Alpes Grées, des Alpes Cottiennes, et des Alpes maritimes, jusqu'auprès et à l'O. du col de Tende, traverse la vallée de la *Roya*, atteint le mont Vaché, descend un contre-fort des Alpes, coupe de nouveau la *Roya* et se termine à la Méditerranée un peu à l'E. de Menton.

DÉPARTEMENTS SITUÉS SUR LA FRONTIÈRE. — Bas-Rhin, Haut-Rhin, Doubs, Jura, Ain, Haute-Savoie, Savoie, Hautes-Alpes, Basses-Alpes, Alpes-Maritimes.

PAYS LIMITROPHES. — Grand-duché de Bade, Suisse, Italie.

3° *De Port-Vendres à Bayonne.*

TRACÉ DE LA LIMITE. — La limite de la France et de l'Espagne est formée en général par la crête des Pyrénées et par le cours inférieur de la *Bidassoa*. Il y a exception : 1° pour la Cerdagne française et la vallée de Carol, qui sont sur le versant espagnol et qui font partie du département des Pyrénées-Orientales ; 2° pour la vallée d'Arran, dans laquelle la Garonne prend sa source, et qui appartient à l'Espagne. Les limites naturelles de la France devraient renfermer en outre la vallée de Bastan, arrosée par la *Bidassoa* et quelques autres parties qui sont restées à l'Espagne. La *Sègre* en Espagne, la *Garonne* et la *Nivelle* en France, sont les seuls cours d'eau coupés par la limite.

DÉPARTEMENTS SITUÉS SUR LA FRONTIÈRE. — Pyrénées-Orientales, Ariége, Haute-Garonne, Hautes-Pyrénées, Basses-Pyrénées.

PAYS LIMITROPHES. — L'Espagne (Catalogne, Aragon, Navarre et Provinces basques).

**DIVISIONS ADMINISTRATIVES, MILITAIRES, ECCLÉSIASTIQUES, JUDICIAIRES. INSTRUCTION PUBLIQUE. — PRÉFECTURES MARITIMES.**

*Divisions administratives.* — La France, comme nous l'avons déjà dit, se divise en 89 *départements*, qui sont administrés chacun par un préfet; chaque département se subdivise en *arrondissements*, administrés par des sous-préfets : les arrondissements, au nombre de 373, sont partagés en 2922 *cantons;* les cantons comprennent 37 550 *communes*, qui sont administrées chacune par un maire.

*Divisions militaires.* — 22 divisions militaires commandées chacune par un général de division, et formant autant de subdivisions militaires qu'il y a de départements dans leur circonscription, excepté le département de la Corse, qui fait à lui seul une division militaire formant deux subdivisions. Les subdivisions militaires sont commandées par des généraux de brigade. Voici les siéges des 22 divisions militaires.

| | | |
|---|---|---|
| 1re Paris. | 9e Marseille. | 17e Bastia. |
| 2e Rouen. | 10e Montpellier. | 18e Tours. |
| 3e Lille. | 11e Perpignan. | 19e Bourges. |
| 4e Châlons-sur-Marne. | 12e Toulouse. | 20e Clermont-Ferrand. |
| 5e Metz. | 13e Bayonne. | 21e Limoges. |
| 6e Strasbourg. | 14e Bordeaux. | 22e Grenoble. |
| 7e Besançon. | 15e Nantes. | |
| 8e Lyon. | 16e Rennes. | |

*Divisions ecclésiastiques.* — 16 archevêchés et 69 évêchés, non compris celui d'Alger. Les 16 archevêchés sont : Aix, Alby, Auch, Avignon, Besançon, Bordeaux, Bourges, Cambrai, Chambéry, Lyon, Paris, Reims, Rouen, Sens, Toulouse et Tours. Les évêchés ont en général leur siége à des chefs-lieux de département.

*Divisions judiciaires.* — 28 cours impériales, ou cours d'*appel*, dont les siéges sont : Agen, Aix, Amiens, Angers, Bastia, Besançon, Bordeaux, Bourges, Caen, Chambéry, Col-

mar, Dijon, Douai, Grenoble, Limoges, Lyon, Metz, Montpellier, Nancy, Nîmes, Orléans, Paris, Pau, Poitiers, Rennes, Riom, Rouen, Toulouse. A l'une de ces cours d'appel ressortissent les *tribunaux de première instance*, dont le siége est au chef-lieu de chaque arrondissement. Il y a en outre un *juge de paix* par canton.

Des assises pour l'administration de la justice criminelle se tiennent en général au chef-lieu de chaque département, à des époques périodiques. La *Cour d'assises* se compose de conseillers d'une cour impériale ou de juges du tribunal de première instance, présidés par un conseiller et assistés de jurés dont les noms ont été désignés par le sort.

A la tête de l'administration de la justice est placée la *Cour de cassation*, chargée de réformer les arrêts des autres tribunaux et de maintenir l'uniformité de la jurisprudence.

*Instruction publique*. — L'*Université impériale*, fondée en 1806 par Napoléon Ier, est chargée de l'enseignement public dans tout l'empire, dont le territoire est partagé en 17 *académies*. A la tête de chaque académie est placé un *recteur*, assisté d'un *conseil académique :* au-dessus de cette administration sont placés un *conseil impérial de l'instruction publique* et un corps d'*inspecteurs généraux* pour l'enseignement primaire, l'enseignement secondaire et l'enseignement supérieur.

L'enseignement supérieur se donne dans des facultés de théologie, de droit, de médecine, de lettres, de sciences, dans les écoles supérieures de pharmacie, etc. L'enseignement secondaire est donné dans les lycées, les colléges communaux, les petits séminaires, les institutions et pensions libres; l'enseignement primaire dans les écoles primaires publiques ou privées. Une École normale supérieure est établie à Paris pour former des professeurs dans l'enseignement secondaire; et dans les départements, il y a des écoles normales primaires pour former des instituteurs.

A cette nomenclature, il faut ajouter d'autres établissements d'enseignement spécial tels que le *Collége de France*, le *Muséum d'histoire naturelle*, l'*École polytechnique*, l'*École*

*des Mines* et l'*École des Arts et Manufactures*, à Paris; l'*École militaire* de Saint-Cyr, l'*École navale* de Brest, etc.

*Préfectures maritimes.* — Il y a 5 préfectures ou arrondissements maritimes comprenant 12 sous-arrondissements, subdivisés en inscriptions ou quartiers. Les préfectures maritimes sont commandées chacune par un contre-amiral ou un vice-amiral; dans chaque sous-arrondissement est placé un commissaire général de marine, et dans chaque inscription un commissaire de marine. Les 5 préfectures maritimes sont Cherbourg, Brest, Lorient, Rochefort et Toulon.

# STATISTIQUE ABRÉGÉE

## DES DÉPARTEMENTS CLASSÉS PAR PROVINCES.

### 1. ALSACE.

[HAUT-RHIN, BAS-RHIN.]

L'Alsace fait une récolte abondante de vin et de garance, cultive le tabac, et fabrique une grande quantité de bière et de kirsch. Cette province est de plus un des foyers du travail du fer, et forme en quelque sorte un immense atelier de filature et de tissage du coton. Mulhouse et Colmar sont les centres d'une fabrication considérable d'indiennes; la fabrication du drap est importante à Strasbourg et à Mulhouse.

#### HAUT-RHIN.

Frontière du duché de Bade, en Allemagne, et de la Suisse.

**3 arrond. 515 802 hab., Cour impériale de Colmar, Académie et diocèse de Strasbourg.**

(6e division militaire).

**Arrondissements.**

1° COLMAR, ch.-l., 22 629 h.[1], à 450 kilom. de Paris (distance légale). Filature et tissus de coton, toiles peintes; commerce en fer. T. de C. — Patrie du général Rapp.

*Sainte-Marie-aux-Miñes*, 11 660 h., à 35 kilom. N. O. de Colmar. Nombreuses fabriques de cotonnades, indiennes; filatures de coton, teintureries estimées.

*Ensisheim*, 4160 h. Calicots. — *Guebwiller*, 8971 h. Filature et tissage de lin, de coton et de laine. — *Munster*, 4000 h. Belles

1. Décret du 11 janvier 1862.

manufactures de toiles peintes, filature de coton, papeteries. — *Ribeauvillé*, 7000 h.; *Orbey*, 5172 h. et *Rouffach*, 4017 h. Filatures et tissus de coton. Rouffach est la patrie du maréchal Lefebvre. — *Soultz*, 3976 h. Rubans de soie.

2° BELFORT ou BÉFORT, 8101 h., à 69 kilom. de Colmar. Grand bureau des douanes pour le transit avec la Suisse et l'Allemagne. T. de C.

*Beaucourt*, 2600 h. Manufacture importante d'ustensiles en fer et en cuivre. — *Bitschwiller*, 3379 h. Filature et tissage du coton, usines à fer. — *Cernay*, 4123 h.; *Thann*, 8000 h. et *Wesserling*; toutes trois importantes par leurs filatures de coton et leurs toiles peintes. — *Delle*, 1000 h. Grand bureau de douanes, sur la route de Porentruy.

3° MULHOUSE ou MULHAUSEN, 58700 h., à 30 kilom. de Colmar. Cette ville, située dans une île formée par l'Isle et sur le canal du Rhône au Rhin, est le centre de la fabrication des toiles de coton, des toiles peintes d'Alsace et de la filature du coton, il y a aussi plusieurs manufactures de draps. Ch. et T. de C. Succursale de la Banque de France. — Victoire de Turenne en 1674.

*Altkirch*, 3003 h. Tissage du coton. — *Huningue*, 1705 h. sur le Rhin. — *Saint-Louis*, 1300 h. Bureau principal des douanes, sur la route de Bâle. — *Rixheim*, 3000 h. Belle manufacture de papiers peints.

## BAS-RHIN.

Frontière d'Allemagne (duché de Bade et Bavière Rhénane).

**4 arr. 577 574 hab. C. I. de Colmar et Acad. de Strasbourg.**

(6e division militaire.)

**Arrondissements.**

1° STRASBOURG, ch.-l., 84000 h., †, sur l'Ill, à 4 kilom. du Rhin, et à 456 kilom. de Paris. Grand commerce de transit avec la Suisse et l'Allemagne; brasseries importantes, sellerie, orfévrerie estimée; fabrication de toiles cirées, de toiles métalliques, de savon, etc.; commerce considérable de garance, de fer et de laine. Ch. et T. de C. Succursale de la

Banque de France. Manufacture de tabacs. Siége d'académie. Faculté de droit, de médecine, des sciences et des arts. — Flèche de la cathédrale remarquable par sa hauteur et la beauté de son travail. Statue de Gutenberg, qui inventa à Strasbourg les caractères mobiles d'imprimerie. Patrie de Kléber, du maréchal Kellerman et du littérateur Andrieux. Tête de plusieurs chemins de fer. — Des communications régulières par bateaux à vapeur, sur le Rhin, sont établies entre Strasbourg, Rotterdam, et les villes situées sur le fleuve.

*Bischwiller*, 7676 h. Culture du houblon; nombreuses fabriques de draps, commerce de laine, filatures. — *Haguenau*, 11 417 h. Garance et houblon; filatures de coton, savonneries. — *Molsheim*, 3400 h. Grosse quincaillerie, outils divers. — *Mutzig*, 3600 h. Manufacture impériale d'armes à feu. — *Wasselonne*, 4800 h. Filatures de laine, tanneries.

2° SAVERNE, 5331 h., à 38 kilom. de Strasbourg. Bonneterie de laine. Grosse quincaillerie et taillanderie de *Zornhoff* dans les environs.

*Bouxwiller*, 3765 h. Mines d'alun et de vitriol, produits chimiques, cotonnades et siamoises. — *Saar-Union*, 3378 h. Chapeaux de paille.

3° SCHELESTADT, 10 184 h., à 42 kilom. de Strasbourg. Fabrication de toiles et gazes métalliques; brasseries.

*Barr*, 5000 h. Filatures de laine, teintureries et tann. ss. — *Klingenthal*, 1000 h. Manufacture d'armes blanches et de grosse quincaillerie. — *Obernai*, 5129 h. Fabrique de tissus; expédition de pâtés de foie gras. — *Rosheim*, 3931 h. Eaux minérales.

4° WEISSEMBOURG ou WISSEMBOURG, 5376 h., sur la Lauter, à 58 kilom. de Strasbourg. Bonneterie, clouterie, teinturerie, savon. Cette place fut prise en 1793 par les Autrichiens, après qu'ils se furent emparés des fortifications dites *lignes de Weissembourg*.

*Niederbronn*, 3319 h. Forges, eaux minérales. — *Lauterbourg*, 2281 h. Sur la Lauter.

## 2. LORRAINE.

[MOSELLE, MEURTHE, MEUSE, VOSGES.]

La Lorraine a un excédant en grains. Le chanvre est cultivé en grand dans la Moselle et dans la Meuse. Les usines à fer se trouvent principalement dans ces deux départements et dans les Vosges; les verreries et cristaux surtout à Baccarat, dans la Meurthe, et à Munsthal, dans la Moselle. La Meurthe est riche en sel gemme, dont les centres d'exploitation sont Vic et Moyenvic; la fabrication en grand de la faïence, de la poterie, des pipes, a lieu dans la Moselle et dans la Meurthe. Les Vosges fabriquent beaucoup d'excellent papier et font un grand commerce de bois de construction : Mirecourt, dans ce département, est le centre d'une fabrication considérable d'instruments de musique en bois, d'orgues et de blondes.

### MOSELLE.

Frontière d'Allemagne.

**3 arr. 446 457 hab. C. I. de Metz et Acad. de Nancy.**

(5e division militaire.)

**Arrondissements.**

1° METZ, ch.-l., 54 817 h., †, place forte sur la Moselle, à 308 kilom. de Paris. Draps, broderies, tanneries, pipes de terre, confitures renommées; commerce de transit entre la France et l'Allemagne. Ch. et T. de C. Succursale de la Banque de France; manufacture de tabac. École d'application de l'artillerie et du génie. — Metz est la patrie du maréchal Fabert, de Custines et de Lacretelle aîné.

*Ars-sur-Moselle*, 5000 h. Forges, ustensiles en fer battu. — *Boulay*, 2894 h. Quincaillerie, outils, produits chimiques.

2° BRIEY, 1886 h., à 26 kilom. de Metz. Filature de coton, brasseries, tannerie et teinturerie.

*Longwy*, 2507 h. Faïence.

3° SARREGUEMINES, 6075 h., sur la Sarre, à 75 kilom. de Metz. Faïence et poterie estimée. Manufactures de velours, machines à vapeur et autres. — Le maréchal Ney a vu le jour à *Sarrelouis*, qui faisait partie autrefois de l'arrondissement de Sarreguemines, et qui appartient aujourd'hui à la Prusse.

*Forbach*, 6620 h. Premier bureau des douanes, sur la route de Francfort. Tabatières, verreries. — *Bitche*, 3295 h. Place forte. Cristallerie de Saint-Louis, dans les environs. — *Puttelange*, 2400 h. Fabrique de peluche en soie. — *Saint-Avold* 3516 h. Bleu de Prusse, peluches en soie. — *Sarralbe*, 3126 h. Acier, chapeaux de paille, peluches en soie.

4° THIONVILLE, 7818 h., place forte sur la Moselle, à 28 kilom. de Metz. Usines à fer et acier, distillerie de grains, cuirs forts, colle forte, toiles, etc., dans l'arrondissement.

*Sierck*, 2075 h. Bureau principal des douanes, sur la frontière de Prusse. Tanneries importantes.

## MEURTHE.

**5 arrond. 428643 hab. C. I. et Acad. de Nancy.**

(5e division militaire.)

**Arrondissements.**

1° NANCY, ch.-l., 50000 h., †, sur la gauche de la Meurthe, à 316 kilom. de Paris. Broderie en grand exportée jusqu'en Amérique; fabriques de draps et de chaussures. T. de C. Succursale de la Banque de France, manufacture de tabac. Siége d'académie. Faculté des sciences et des arts. — Nancy a vu naître le célèbre graveur Callot, Palissot et Mme de Graffigny, le général Drouot, l'agronome Mathieu de Dambasle, etc. Charles le Téméraire fut tué sous les murs de cette ville en 1477. — Haras impérial de *Rosières* à 18 kilom.

*Pont-à-Mousson*, 7709 h., sur la Moselle. Imagerie, poterie. — *Saint-Nicolas-du-Port*, 3591 h. Belles broderies.

2° CHATEAU-SALINS, 2335 h., à 30 kilom. de Nancy. Verrerie, culture du houblon.

*Dieuze*, 3596 h. Salines, mine de sel gemme; produits chimiques. — *Vic*, 2579 h. Salines. Le tribunal de première instance de l'arrondissement est dans cette ville. — *Moyenvic*, 1300 h. Salines.

3° LUNÉVILLE, 15 528 h., près de la Meurthe, à 30 kilom. de Nancy. Gants de peau et faïence estimée, broderie en tout genre, commerce en grains, vins, chanvre et lin.

*Baccarat*, 4000 h. Manufacture de cristaux, la plus considérable de France. — *Badonviller*, 2111 h. Filature et bonneterie de laine.

4° SARREBOURG, 3073 h., sur la Sarre, à 66 kilom. de Nancy. Broderie, verres de montres. Verreries et cristaux dans l'arrondissement.

*Circy-les-Forges*, 2377 h., et *Saint-Quirin*, 2000 h. Ces deux bourgs, dont le premier est à 21 kilom. de Sarrebourg et le second à 17 kilom., possèdent l'un et l'autre une manufacture de glaces coulées dans les plus grandes dimensions. — *Phalsbourg*, 4125 h. Renommé pour ses liqueurs. Patrie du maréchal Lobau.

5° TOUL, 7687 h., sur la gauche de la Moselle, à 23 kilom. de Nancy. Broderie. — Patrie du maréchal Gouvion-Saint-Cyr et de l'amiral de Rigny. Claude Lorrain est né dans les environs.

## MEUSE.

Frontière de Belgique.

**4 arrond. 305 540 hab., C. I. et Acad. de Nancy.**

(5e division militaire.)

**Arrondissements.**

1° BAR-LE-DUC, ch.-l., 14 922 h., sur l'Ornain, à 233 kilom. de Paris. Filatures de coton, fabriques de calicots, siamoises; bonneterie de coton, confitures renommées de groseilles. Succursale de la Banque de France. T. de C. — Patrie du maréchal Oudinot. Papeterie de *Jand'heurs* dans les environs. Forges et hauts fourneaux dans l'arrondissement.

*Ligny*, 2892 h., sur l'Ornain. Laines, bonneterie.

2° COMMERCY, 3916 h., sur la Meuse, à 39 kilom. de Bar-le-Duc. Commerce de grains; broderies, forges.

*Saint-Mihiel*, 5245 h., sur la Meuse, à 16 kilom. de Commercy. Le tribunal de première instance et la cour d'assises siégent dans cette ville.

*Vaucouleurs*, 2663 h. Bonneterie et toiles de coton.

3° MONTMÉDY, 2376 h., à 103 kilom. de Bar-le-Duc. Cuirs, ganterie.

*Stenay*, 3142 h., sur la Meuse. For[illegible]s; colle forte.

4° VERDUN, 12 394 h., †, sur [illegible]Meuse, à 47 kilom. de Bar-le-Duc. Dragées renommées, confitures et liqueurs. T. de C. — Verdun est la patrie de l'illustre général Chevert et du grammairien Beauzée. — A 24 kilom. N. O. se trouve *Varennes*, où Louis XVI fut arrêté dans sa fuite, le 20 juin 1791.

*Étain*, 2583 h. Bonneterie de coton.

## VOSGES.

**5 arrond. 415 485 hab. C. I. et Acad. de Nancy.**

(5e division militaire.)

**Arrondissements.**

1° ÉPINAL, ch.-l., 11 957 h., sur la Moselle, à 378 kilom. de Paris. Papier, fécule; usines à fer et verreries dans l'arrond. Le poëte Gilbert est né à *Fontenoy-le-Château*, dans les environs.

*Bains* (*les*), 2546 h. Fer-blanc, tréfilerie, forges, broderies, kirsch. — *Rambervilliers*, 4706 h. Papeteries, faïence, forges, tissus, féculeries.

2° MIRECOURT, 5533 h., à 32 kilom. d'Épinal. Fabrication considérable d'instruments de musique et de dentelles; boissellerie pour Paris. T. de C.

*Charmes*, 3034 h. Boutons de nacre, produits chimiques. — *Contrexeville*, eaux minérales. — *Darney*, 1900 h. Couverts en fer battu, broderies.

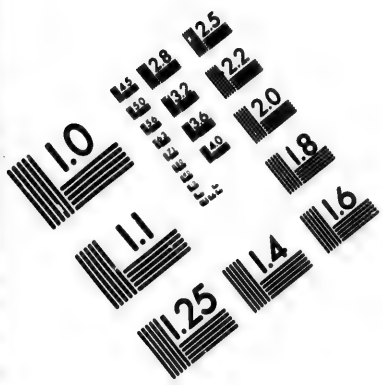


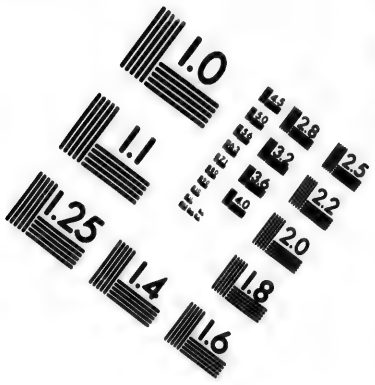


**IMAGE EVALUATION**
**TEST TARGET (MT-3)**

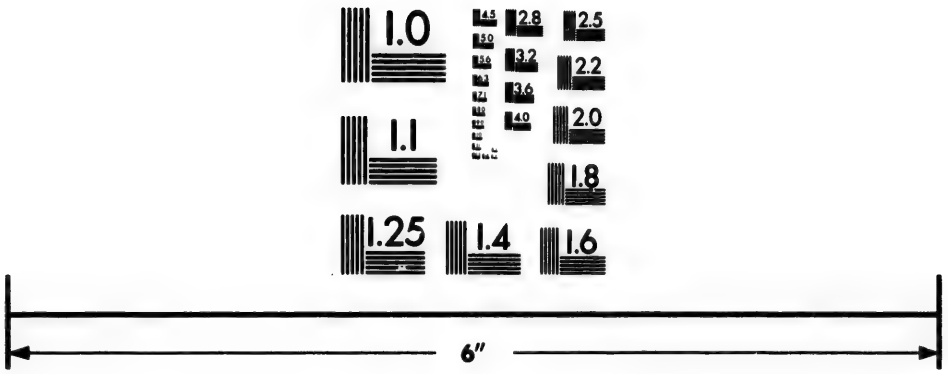




Photographic Sciences Corporation

23 WEST MAIN STREET
WEBSTER, N.Y. 14580
(716) 872-4503

3° NEUFCHATEAU, 3623 h., à 70 kilom. d'Épinal. Broderies, toiles. Dans l'arrondissement, usines à fer et fabrication en grand de pointes de Paris. T. de C. — Patrie de François de Neufchâteau. Jeanne d'Arc est née à *Domremy*, dans l'arrond., et le maréchal Victor, duc de Bellune, à *Lamarche*.

4° REMIREMONT, 5668 h., à 28 kilom. d'Épinal. Bonneterie et tissus de coton; broderies, fabriques de pointes de Paris, et papeteries dans l'arrondissement.

*Bussang*, 2032 h. Exportation d'eaux minérales en bouteilles; étrilles, couverts en fer battu. — *Plombières*, 1477 h. Eaux thermales très-fréquentées, jolie quincaillerie en fer poli, broderies. — *Val d'Ajol*, 7000 h. Kirschwasser, calicots, filatures. — *La Bresse*, 4000 h. *Cornimont*, 4200 h., et *Saulxures*, 4000 h. Filature et tissage du coton.

5° SAINT-DIÉ, 9554 h., †, à 55 kilom. d'Épinal. Filature et tissage du coton et de la laine, toiles; forges et papier dans l'arrondissement.

*Gerardmer*, 5640 h. Toiles de lin et de chanvre, fabrication de fromages, de boissellerie et bottes de sapin. — *Raon-l'Étape*, 3449 h. Fonderie de fer. — *Granges*, 2700 h. Filatures de coton; toiles et calicots.

---

## 3. ARTOIS.

[PAS-DE-CALAIS.]

L'Artois a un excédant en grains, et cultive le chanvre et le tabac; mais il ne récolte point de vin; il y supplée par la bière. Il fait une extraction considérable de tourbe; fabrique en grand l'huile de colza, l'huile d'œillette et le sucre de betterave; élève des chevaux boulonais et pêche le hareng. Des fabriques et des filatures de coton sont répandues dans tout le département. Boulogne et Calais sont les centres de nombreuses manufactures de tulles; Arras est celui de la fabrication des dentelles.

## PAS-DE-CALAIS.

Renferme le *Ponthieu*. — Maritime.

**6 arrond. 724 338 hab. C. I. et Acad. de Douai.**

(3e division militaire.)

**Arrondissements.**

1° ARRAS, ch.-l., 25 905 h., †, à 193 kilom. de Paris. Grand commerce en grains et en huile de colza et d'œillette; bonneterie, fabrique de sucre indigène. T. de C. Succursale de la Banque de France. — Arras a vu naître Robespierre.

*Bapaume*, 3189 h. Batistes et linons; produits chimiques.

2° BÉTHUNE, 8264 h., à 30 kilom. d'Arras, raffineries de sel; huile de graines; commerce en lin, toiles, grains et farine.

*Carvin-Épinoy*, 6000 h. Sucre indigène, fabriques d'amidon et d'huile de graines. — *Lillers*, 5900 h. Huile de graines; exportation de chaussure. — *Sailly-sur-la-Lys*, 2521 h. Blanchisserie et commerce de toiles. — *Lens*, 4000 h. Houille et sucre indigène. Victoire de Condé en 1648.

3° BOULOGNE, 36 265 h., à 118 kilom. d'Arras. Port de mer, l'un des plus sûrs de la Manche pour les navires marchands. Armement pour la pêche de la morue. Grand commerce de bois et chanvre du Nord; faïence et poterie pour les colonies; commerce de transit avec l'Angleterre; entrepôt de denrées coloniales, de sel et de genièvre; salaisons, plumes métalliques, etc. T. de C. Tous les jours, bateaux à vapeur pour Douvres, faisant la traversée en trois heures, et pour Londres en dix heures. Départ plusieurs fois la semaine de bateaux à vapeur pour Ramsgate. — Boulogne est la patrie du savant Daunou.

*Calais*, 11 969 h., à 32 kilom. de Boulogne. Port ne recevant que de petits navires. Armement pour la pêche de la morue; exportation pour l'Angleterre d'une quantité considérable d'œufs et de différentes marchandises françaises; fabrication du tulle. Ch. et T. de C. Tous les jours, bateaux

à vapeur pour Londres, Douvres et Ramsgate. — Calais est célèbre par le dévouement d'Eustache de Saint-Pierre, au siége de cette ville par Édouard III, en 1357. A 16 kilom. S. E. se trouve *Ardres*, célèbre par l'entrevue dite *Champ du drap d'or*, entre François Ier et Henri VIII, en 1520.

*Saint-Pierre-lez-Calais*, 15 000 h. Fabrique considérable de tulles, de dentelles et de blondes. — *Guines*, 4425 h. Grande exportation de tourbe, blanchisserie de tulles, houblon. — *Marquise*, 3984 h. Usines à fer.

4° MONTREUIL, 3686 h., sur la Canche, à 14 kilom. de la mer, et à 79 kilom. d'Arras. Tannerie, clouterie.

*Étaples*, 2500 h. Petit port à l'embouchure de la Canche. Pêche du hareng, raffineries de sel. — *Hesdin*, 3277 h. Bonneterie de fil et de coton. Patrie de l'abbé Prévost.

5° SAINT-OMER, 22 011 h., à 68 kilom. d'Arras, sur les canaux de Neuf-Fossés et de l'Aa. Commerce de grains et d'huile de graines; fabriques de draps, cuirs de laine, castorines, de couvertures de laine, de papier, de savon, etc.; broderie et lingerie, raffineries de sel. T. de C. — Saint-Omer a donné naissance à l'abbé Suger, le sage ministre de Louis VI et de Louis VII. A 22 kilom. S. O. de Saint-Omer se trouve *Renty*, célèbre par la victoire de Henri II sur les Espagnols.

*Aire*, 8682 h., sur la Lys. Huile, grains, laine, etc. Aux environs est *Guinegate*, où se livrèrent deux batailles en 1479 et en 1513.

6° SAINT-POL, 3440 h., à 34 kilom. d'Arras. Commerce de laine et d'huile de graines, exportation d'œufs et de volaille; eaux minérales. Dans l'arrondissement se trouve *Azincourt*, célèbre par la défaite des Français en 1415.

*Frévent*, 3600 h. Laines, filatures de lin.

## 4. FLANDRE.

[NORD.]

Le département du Nord cultive le chanvre, le lin, le tabac, les plantes oléagineuses; il ne produit pas de vin, il y supplée par la bière. — Extraction de la houille. Pêche du hareng. Fabriques nombreuses de sucre de betterave, d'huile de graines, etc. Filatures de lin et de coton. Fabrication considérable de batistes, dentelles, tulles, toiles, etc., dont les centres sont Lille, Cambrai, Douai et Valenciennes: tissus de laine et de coton de Roubaix et de Tourcoing.

### NORD.

Frontière de Belgique. — Maritime.

**7 arrond. 1303380 hab. C. I. et Acad. de Douai.**

(3e division militaire.)

**Arrondissements.**

1° LILLE, ch.-l., 154749 h., sur le canal de la haute et basse Deule, à 241 kilom. de Paris. Filatures de coton et de lin; fabriques de dentelles et tulles, de fils retors, de toiles écrues, de mouchoirs, indiennes et sarreaux; tanneries, raffineries de sucre, fabrication d'huile de graines, teintureries, etc. Manufacture de tabac. Gh. et T. de C. Faculté des sciences. Succursale de la Banque de France. — On trouve dans l'arrondissement *Mons-en-Puelle*, où Philippe le Bel défit les Flamands en 1304, *Bouvines*, célèbre par la victoire de Philippe Auguste sur l'empereur Othon IV, en 1214, et *Wattignies* où Jourdan battit les Autrichiens en 1793.

*Roubaix*, 65091 h., à 11 kilom. de Lille. Fabrication considérable d'étoffes en laine, en fil, en coton, en soie et en poil de chèvre pour gilets, robes, etc.

*Tourcoing*, 38000 h., à 13 kilom. de Lille. Nombreuses manufactures de camelot, satin, molletons, lastings, stoff, etc. Les Anglais y furent battus en 1794.

*Armentières*, 11000 h. Centre d'une fabrication importante de

toiles en tout genre, de dentelles et de tulles. — *La Bassée*, 2900 h., sur un canal. Graines grasses, lin, toiles, bestiaux. — *Quesnoy-sur-Deule*, 4317 h. Lin, huile. — *Wattrelos*, 12300 h. Huile. — *Comines*, 5000 h. Fil et rubans de fil, toiles, huile de graines. Patrie du chroniqueur Philippe de Comines. — *Halluin*, 10800 h. Toiles, linge de table, molletons, etc.—*Marq-en-Barœuil*, 5600 h. Lin, pipes. — *Seclin*, 3950 h. Filatures de lin, huile de graines, sucre indigène. — *Haubourdin*, 3600 h. Filatures de lin.

2° AVESNES, 3516 h., à 96 kilomètres de Lille. Marbre, bois, lin, fer. Aux environs se trouve *Malplaquet*, célèbre par la bataille que perdit Villars contre le prince Eugène et Marlborough en 1709.

*Landrecies*, 4419 h. Lin, houblon, fromages de Marolles. Patrie du maréchal Clarke, duc de Feltre. — *Maubeuge*, 9000 h. Quincaillerie, clouterie, marbre, forges. — Le *Quesnoy*, 3948 h. Commerce de chevaux et de bestiaux, souliers en gros. — *Solre-le-Château*, 2900 h. Filatures et étoffes de laine, tanneries. — *Fourmies*, 5400 h. Filature et peignage de la laine; verrerie et cristallerie. — *Hautmont*, 2200 h. Forges, laminoirs, acier.

3° CAMBRAI, 22557 h.. †, sur la gauche de l'Escaut, à 60 kilom. de Lille. Fabrication considérable de toiles fines, de batistes et linons, etc.; commerce de blé, huile de graines, lin, houblon, laines, bestiaux; etc., fabriques de savon. T. de C. — Patrie du choniqueur Monstrelet, de Dumouriez, et du maréchal Mortier.

*Le Cateau-Cambrésis*, 9000 h. Fabrique de mérinos, alépines, filatures de laine.—*Solesmes*, 6000 h. Batistes, linons, mérinos, etc. *Caudry*, 4500 h. Tulle, tissage du coton.

4° DOUAI, 24486 h., sur la Scarpe et la Sensée, à 32 kilom. de Lille. Fabriques de dentelles, de tulles et de toiles; huile de graines, commerce du lin; école impériale d'artillerie, fonderie de canons. Siége d'académie. Faculté des lettres. — Douai est la patrie du sculpteur Jean de Bologne. Houille dans l'arrondissement.

*Aniche*, 4150 h. Houille, verreries. — *Marchiennes*, 3066 h. Commerce de lin et d'arbres fruitiers, sucre indigène. — *Orchies*, 3555 h. Huile de graines, brasseries, chicorée.

5° DUNKERQUE, 32113 h., à 76 kilom. de Lille. Bon port

de commerce et port militaire, à la jonction des trois canaux de Bourbourg, de Saint-Omer et de Bergues. Armement pour la pêche de la morue et de la baleine, pêche du hareng; exportation de charbons de Mons et de Valenciennes, d'huile de Flandre, de toiles, etc.; entrepôt des marchandises prohibées. Ch. et T. de C. Succursale de la Banque de France. — Service de bateaux à vapeur pour Amsterdam, Rotterdam, Hambourg et Saint-Pétersbourg; pour Ramsgate et Londres, et pour le Havre. — Patrie de Jean Bart. Turenne remporta, en 1658, sur le grand Condé, la victoire des Dunes, dans les environs de Dunkerque.

*Bergues*, 6000 h. Toiles, lin. — *Bourbourg*, 2597 h., sur le canal de ce nom. Grains et lin. — *Gravelines*, 5819 h. Petit port à l'embouchure de l'Aa. Pêche de la morue et du hareng; grande exportation de fruits et d'œufs pour l'Angleterre. — *Hondschoote*, 3766 h. Lin et huile de graines. Victoire de Houchard sur les Autrichiens, en 1793.

6° HAZEBROUCK, 8273 h., à 47 kilom. de Lille. Commerce en toiles, fil, lin, bestiaux, graines grasses, etc.

*Bailleul*, 10108 h. Dentelles, chicorée, toiles, savon. — *Cassel*, 4180 h. Huile de graines, savon, etc. Trois batailles furent livrées sous les murs de Cassel : la première, en 1070, perdue par Philippe Ier contre Robert le Frison; la deuxième, gagnée par Philippe de Valois sur les Flamands, en 1328; la troisième, par le duc d'Orléans, frère de Louis XIV, sur le prince d'Orange, en 1677. — *Estaires*, 7000 h. Fabrication importante de toiles. — *Merville*, 6500 h., sur la Lys. Fabrique de linge de table. — *Steenvoorde*, 3930 h., sur la frontière. Culture du houblon. — *Steenwerck*, 4800 h. Brasseries, toiles.

7° VALENCIENNES, 24 966 h., sur l'Escaut, à 51 kilom. de Lille. Fabriques nombreuses de dentelles, batistes, toiles de chanvre et de lin; produits chimiques; raffineries de sucre; commerce en houille, toiles, etc. Ch. et T. de C. Succursale de la Banque de France. — Valenciennes a vu naître le célèbre chroniqueur Froissart et le peintre Watteau.

*Anzin*, 6300 h., à 2 kilom. de Valenciennes. Célèbres mines de houille; forges. — *Condé*, 4300 h., sur l'Escaut. Commerce de houille et de bestiaux. — *Vieux-Condé*, 5134 h. Charbon de terre,

limes, etc. — *Denain*, 10254 h. Forges, houille, sucre indigène. Cette ville est célèbre par la victoire de Villars sur le prince Eugène, en 1712. — *Fresnes-sur-Escaut*, 5000 h. Verreries à vitres et à bouteilles; sucre de betterave, chicorée. — *Saint-Amand*, 10 150 h., sur la Scarpe. Centre de la culture du lin servant à la confection des batistes, fils à dentelles; bonneterie de laine, huile de graines, sucre de betterave, etc. Eaux thermales. — *Bouchain*, 1632 h. Place forte sur l'Escaut; sucre indigène. — *Raismes*, 4300 h. Forges, chaudronnerie, clous, chaînes de fer, etc.; sucre indigène.

## 5. ILE-DE-FRANCE.

[SEINE, SEINE-ET-OISE, SEINE-ET-MARNE, OISE.]

Ces départements font une récolte abondante de grains et de légumes de toute espèce, donnant lieu à un immense commerce d'approvisionnement pour Paris. Le département de Seine-et-Marne élève beaucoup de mérinos; les autres en nourrissent aussi un grand nombre; l'industrie est extrêmement variée dans Paris et ses environs. L'industrie manufacturière se distingue surtout par les toiles du département de l'Oise; les draps, les lainages et les tapis de Beauvais; par les manufactures de porcelaine de Sèvres (Seine-et-Oise) et de Chantilly (Oise). Le département de Seine-et-Marne fournit des pierres meulières très-estimées, et il se fait une extraction considérable de grès pour pavé à Fontainebleau et dans le département de l'Oise.

### SEINE.

**3 arrond. 1 653 000 hab. C. I. Acad. et dioc. de Paris.**

(1re division militaire.)

**Arrondissements.**

1° PARIS, ch.-l., 825 000 h.[1], †, sur la Seine. Capitale de

1. Par suite du décret du 9 février 1859, qui a étendu la ville de Paris jusqu'à l'enceinte fortifiée, la population de la capitale de la

la France et siége du gouvernement. Cette ville, l'une des plus grandes et des plus florissantes du monde, réunit dans son centre toutes les branches de l'industrie française: elle est, en outre, un vaste dépôt des manufactures des départements et un foyer très-actif de consommation pour les produits agricoles de presque toute la France. La simple énumération des différents genres dans lesquels s'exerce l'industrie parisienne nous jetterait hors de notre cadre. Nous citerons seulement comme branches principales de cette industrie, les meubles, les objets de mode et de goût, les châles et un grand nombre de tissus d'espèces variées; la chapellerie, la librairie, les bronzes, et une multitude d'objets d'art; les papiers peints, l'orfévrerie, la bijouterie, l'horlogerie, la coutellerie; les instruments de physique, de mathématiques et de chirurgie; les instruments de musique, la tabletterie, la ganterie, la parfumerie, les produits chimiques, la mégisserie, la tannerie, et enfin les tapisseries des Gobelins. La plupart des produits qui sortent des fabriques et des ateliers de Paris sont expédiés en province et dans toutes les parties du monde; cette exportation donne lieu à un immense commerce de commission. Un commerce plus considérable encore, c'est celui de l'approvisionnement de Paris en matières premières, en denrées pour l'alimentation des habitants et la nourriture des animaux, en bois de chauffage, en charbon, etc. La valeur seule des comestibles et des liquides consommés annuellement dans la ville et aux barrières s'élève au moins à 300 millions de francs; et dans cette somme prodigieuse ne sont point compris les frais de préparation et les bénéfices énormes du commerce de détail.

Nulle ville ne renferme un plus grand nombre de monuments remarquables.

— Cour de cassation, Cour impériale; Bourse, Ch. et T.

France s'est accrue de toute celle des communes renfermées dans cette enceinte et qui ont été supprimées. Il faut en outre ajouter au chiffre officiel de la population parisienne, environ 200 000 âmes de population flottante.

de C. Siége d'académie. Facultés de droit, de médecine, des sciences et des lettres. Banque de France, Conservatoire des arts et métiers; Manufacture de tabac. École polytechnique; École de commerce, École des arts et manufactures, etc. ; Hôtel des monnaies.

*Communication par eau :* avec Rouen, le Havre et la Manche, par la Seine; avec le N. de la France, par la Seine, l'Oise, les canaux de Crozat, de Saint-Quentin, et tous ceux des départements du N.; avec la Loire, par la Seine, les canaux du Loing, de Briare et d'Orléans; avec Lyon et le Rhône, par la Seine, le canal de Bourgogne et la Saône; avec le Rhin, aussi par le canal de Bourgogne, la Saône, le Doubs, et le canal du Rhône au Rhin.

Paris est le centre du système des routes et des grandes lignes de chemins de fer. Cette ville a donné naissance à une foule de personnes illustres; nous citerons seulement Augereau, Bailly, Beaumarchais, Béranger, Berryer, Boileau, Jacques Cassini, Catinat, Clairaut, Condé, Condorcet, d'Alembert, d'Anville, David le peintre, le prince Eugène de Savoie, Jean Goujon, Gros, le géomètre Lacroix, La Bruyère, La Harpe, Lavoisier, le poëte Lebrun, les peintres Lebrun et Lesueur, Mansard, Mallebranche, Matthieu Molé, Molière, Marivaux, Quinault, Regnard, le cardinal de Richelieu, Mme Roland, Rollin, J. B. Rousseau, Sedaine, Mme de Staël, Talma, Talleyrand, Turgot et Voltaire.

2° Saint-Denis, 22 052 h., sur le canal de même nom, à 9 kilom. de Paris. Mouture de grains, lavage de laines, impressions sur étoffes. — On remarque à Saint-Denis l'*abbaye*, belle église gothique renfermant les tombeaux des rois. Une bataille fut livrée, en 1567, dans la plaine de Saint-Denis, entre les catholiques commandés par le connétable de Montmorency, qui y fut tué, et les protestants sous les ordres du prince de Condé.

3° Sceaux, 2267 h., à 10 kilom. de Paris. Grand marché de bestiaux. A cet arrondissement appartiennent *Alfort*, connu par son école impériale vétérinaire, *Choisy-le-Roi*, qui se recommande par ses manufactures de faïences fines, et par ses fabriques de maroquin et de produits chimiques;

et *Vincennes*, remarquable par son bois et son ancien château.

## SEINE-ET-OISE.

**6 arrond. 513 073 hab. C. I. et Acad. de Paris**

(1re division militaire.)

**Arrondissements.**

1° VERSAILLES, ch.-l., 44 021 h., †, à 19 kilom. de Paris auquel il est joint par deux chemins de fer. Horlogerie. T. de C. — A 5 kilom. de Versailles se trouve l'École militaire de *Saint-Cyr*; à 12 kilom. l'institut agronomique de *Grignon;* et à 10 kilom. sur la route de Paris, la célèbre manufacture de porcelaine de *Sèvres*, et le bourg de *Saint-Cloud*, remarquable par son château impérial, où fut assassiné Henri III. — Versailles est la patrie de Louis XV, Louis XVI, Louis XVIII, du général Hoche, de Berthier, prince de Neufchâtel, de Ducis, de l'abbé de L'Épée, du sculpteur Houdon, du compositeur Kreutzer, et du mathématicien Callet. — Château et parc; musée historique; statue de Hoche; grand et petit Trianon.

*Poissy*, 4000 h., sur la Seine. Grand marché de bestiaux pour l'approvisionnement de Paris. Lieu de naissance de saint Louis. — *Saint-Germain en Laye*, 14283 h., sur la Seine. Charles IX et Louis XIV sont nés au château de cette ville. — *Argenteuil*, 6700 h. Vins, horlogerie.

2° CORBEIL, 5221 h., sur la Seine, à 50 kilom. de Versailles. Filatures de lin; commerce de grains et farines.

*Essonne*, 3850 h., à 1 kilomètre de Corbeil. Papeterie, filatures de laine et de coton, calicots, briques. Dans les environs se trouve la belle papeterie d'*Echarcon*.—*Monthléry*, 1700 h. Bataille livrée, en 1465, entre Louis XI et les chefs de la ligue du *Bien public*.

3° ÉTAMPES, 8220 h., à 55 kilom. de Versailles. Commerce considérable de farine et de laines; miel et cire. Patrie du célèbre naturaliste Étienne Geoffroy Saint-Hilaire.

4° MANTES, 5372 h., à 50 kilom. de Versailles. Com-

merce de produits de l'agriculture. — Sully est né à *Rosny*, dans l'arrondissement de Mantes.

*Houdan*, 2050 h. Grains, volaille, veaux, tanneries.

5° PONTOISE, 6065 h., sur l'Oise, à 35 kilom. de Versailles. Grand commerce de blé, de farine, de veaux et de bestiaux pour l'approvisionnement de Paris. — Patrie de Philippe le Hardi. Philippe Auguste est né à *Gonesse*, dans l'arrondissement.

*Beaumont-sur-Oise*, 2328 h. Fabrique de passementerie.

6° RAMBOUILLET, 4228 h., à 32 kilom. de Versailles. Commerce de grains, de farine et de bois; belle laine; ressorts d'horlogerie. Château impérial où est mort François Ier.

*Dourdan*, 2700 h. Grains et laine. T. de C. Patrie de La Bruyère.

## SEINE-ET-MARNE.

Renferme une partie de la *Brie* champenoise.

**5 arrond. 359 319 hab. C. I. et Acad. de Paris.**

(1re division militaire.)

**Arrondissements.**

1° MELUN, ch.-l., 11 170 h., sur la Seine, à 45 kilom. de Paris. Fort marché aux grains, fabrique de quincaillerie. — Patrie de Jacques Amyot.

*Brie-Comte-Robert*, 2615 h. Commerce de grains et bestiaux. — *Mormant*, 1300 h. Combat entre les alliés en 1814.

2° COULOMMIERS, 4628 h., à 47 kilom. de Melun. Commerce en grains, laines, fourrages, bestiaux et fromage de Brie. Papeteries nombreuses dans l'arrond., entre autres celles du *Marais* (à Jouy) et de *Courtalin*.

3° FONTAINEBLEAU, 11 939 h., à 17 kilom. de Melun. Exportation de grès à paver. Le raisin de Fontainebleau, estimé à Paris, est l'objet d'un bon commerce. — Patrie de Henri III, de Louis XIII et de l'auteur dramatique Dancourt. — Château impérial.

*Château-Landon*, 2552 h. Exportation considérable, par le canal du Loing, de pierres dures recevant le poli du marbre. — *Montereau*, 6063 h., au confluent de l'Yonne et de la Seine. Commerce en grains; fabrique importante de belle faïence et de pipes en porcelaine. T. de C. Le duc de Bourgogne Jean sans Peur fut assassiné sur le pont de Montereau dans son entrevue avec le dauphin, depuis Charles VII. Napoléon y battit les Wurtembergeois en 1814. — *Nemours*, 3696 h., sur le canal du Loing. Commerce en grains et en farine; tanneries. La verrerie de *Bagneaux* se trouve dans les environs, Nemours a vu naître Mirabeau et Bezout.

4° MEAUX, 10 762 h., †, sur la Marne et le canal de l'Ourcq, à 44 kilom. de Melun. Grand commerce de grains, de farine et de fromage de Brie; conserves de légumes. T. de C.

*Claye*, 1600 h., sur le canal de l'Ourcq. Toiles peintes, gants. *La Ferté-sous-Jouarre*, 4183 h. Exportation importante de belles pierres meulières. — *Lagny*, 3400 h. Fort marché aux grains.

5° PROVINS, 7547 h., à 48 kilom. de Melun. Tanneries importantes; commerce de grains et de laines. T. de C.

*Nangis*, 2242 h. Bestiaux, laines. Combat contre les alliés en 1814.

## OISE.

Pays de *Valois*, *Beauvaisis*, *Noyonais*, et partie de la *Picardie*.

**4 arrond. 401 417 hab. C. I. d'Amiens et Acad. de Paris.**

(1re division militaire.)

**Arrondissements.**

1° BEAUVAIS, ch.-l., 15 364 h., †, à 72 kilom. de Paris. Fabriques de draps, de mérinos, alépines, molletons, étoffes imprimées, tapis de pieds, de brosserie fine, etc.; manufacture impériale de tapisserie dans le genre des Gobelins; centre de la fabrication de la tabletterie. T. de C. — Beauvais est la patrie de Jeanne Hachette, qui défendit héroïquement cette ville assiégée par Charles le Téméraire. — Magnifique cathédrale.

*Grandvilliers*, 1776 h. Bonneterie, laines. — *Méru*, 2800 h.

Fabrication considérable de tabletterie, ustensiles de bureau, boutons et dominoterie.

2° CLERMONT, 5 666 h., à 26 kilom. de Beauvais. Commerce en blé et en toile. — Le célèbre minéralogiste Haüy est né à *Saint-Just*, dans l'arrondissement.

*Breteuil*. 2794 h. Fabriques de faïence. — *Crèvecœur*, 2600 h. Fabriques de lainages, de cachemire, etc. — *Mouy*, 2920 h. Fabriques nombreuses de draps, de cuirs de laine et d'étoffes légères. — *Liancourt*, 2600 h. Fabriques de chaussures clouées; machines, creusets.

3° COMPIÈGNE, 12 137 h., sur l'Oise, à 60 kilom. de Beauvais, Commerce en bois, chanvre et toiles de chanvre; féculerie. T. de C. — Jeanne d'Arc y fut prise par les Anglais en 1430. — Château impérial. — Dans les environs on remarque les superbes ruines du château de Pierrefonds.

*Noyon*, 6372 h., près de l'Oise. Toiles de chanvre, chaussures; commerce de grains. Patrie de Calvin et du sculpteur Sarrazin.

4° SENLIS. 5831 h., à 52 kilom. de Beauvais. Commerce en grains, farines, laines et bois de charpente.

*Chantilly*, 2800 h. Blondes et dentelles; manufacture de porcelaine. — *Creil*, 3600 h., sur l'Oise. Manufacture considérable de faïence en terre de pipe et de porcelaine opaque. — *Crépy*, 2700 h. Commerce de blé, de bois et de toiles. — *Montataire*, 3580 h. Forges et laminoirs pour cuivre, tôle, fer-blanc et zinc; papeterie. — *Pont-Sainte-Maxence*, 2500 h., sur l'Oise. Grand commerce de grains pour l'approvisionnement de Paris, tourbe carbonisée.

---

## 6. PICARDIE.

[SOMME, AISNE [1].]

La Picardie a une récolte considérable de grains, de chanvre, de lin, de graines oléagineuses, et fabrique beau-

1. Le centre de ce département, arrondissement de Laon et de Soissons, faisait partie du gouvernement de l'Ile-de-France; néanmoins ce pays était appelé et s'appelle encore Picardie.

coup de sucre de betterave. Dans l'industrie manufacturière elle se recommande par de nombreuses manufactures de lainages, poils de chèvre, velours d'Utrecht, dits *articles* d'Amiens; de tapis de pied et calicots d'Abbeville, d'articles dits de Saint-Quentin, tels que mousselines, batistes, linons, tulles, gazes, piqués, percales, etc.; par la belle manufacture de glaces de Saint-Gobain, et la verrerie de Folembray. Il faut remarquer en outre que le département de la Somme est l'un des grands ateliers de la bonneterie de coton.

## SOMME.

Pays : l'*Amiénois*, le *Ponthieu*, le *Santerre*, et le *Vermandois*. — Maritime.

**5 arrond. 572646 hab. C. I. d'Amiens et Acad. de Douai.**

(3e division militaire.)

**Arrondissements.**

1° AMIENS, ch.-l., 58780 h., †, sur la Somme et sur le canal latéral à cette rivière, à 128 kilom. de Paris. Cette ville, l'une des plus manufacturières de la France, possède de nombreuses fabriques de lainages, prunelles, satins, poils de chèvre, velours de coton, velours d'Utrecht, etc., ainsi que des teintureries et des filatures de coton et de laine. On y fait un grand commerce de lin, de toiles et de laines. Ch. et T. de C. Succursale de la Banque de France.— Amiens est la patrie de Pierre l'Ermite, qui provoqua la première croisade, de Voiture, du savant Ducange, de Gresset, du physicien Rohault et de Delambre. — Superbe cathédrale.

*Corbie*, 3186 h., sur la Somme. Filatures et bonneterie de laine, alépines, velours. — *Villers-Bretonneux*, 3668 h. Bonneterie et filature de laine. — *Vignacourt*, 3738 h. Filature de coton, chanvre et toiles.

2° ABBEVILLE, 20058 h., sur la Somme, à 45 kilom. d'Amiens. Cette ville reçoit, à marée haute, des navires de 200 à 250 tonneaux. Elle a des fabriques de tapis de

pied, de calicots, et autres étoffes en coton, de toiles, coutils, cordes, ficelles, etc., ainsi qu'une belle manufacture de draps fins, l'une des premières établies en France. Commerce de serrurerie d'*Escarbotin* et de *Feuquières*, villages situés à 20 kilom. T. de C. — Abbeville a donné naissance au poëte Millevoye. Dans l'arrondissement se trouve *Crécy*, célèbre par la défaite de Philippe de Valois par Édouard III en 1346.

*Le Crotoy*, 1250 h. Petit port sur la droite et près de l'embouchure de la Somme. — *Saint-Valery-sur-Somme*, 3351 h. Port sur la rive gauche et près de l'embouchure de la Somme, recevant des navires de 300 tonneaux. Pêche de la morue: commerce d'entrepôt et de commission. T. de C.

3° DOULLENS, 4930 h., à 33 kilom. d'Amiens. Commerce en grains, bestiaux, chanvre et toiles d'emballage.

4° MONTDIDIER, 4292 h., à 36 kilom. d'Amiens. Commerce en grains, bestiaux, vannerie, etc.; sucre indigène. Bonneterie de laine et de coton, fabriquée en grand dans l'arrond.— Patrie de l'orientaliste Galland, traducteur des *Mille et une Nuits*, et du célèbre agronome Parmentier, à qui la ville a érigé une statue.

*Roye*, 3736 h. Graines et farines; bonneterie et filatures de laine.

5° PÉRONNE, 4445 h., sur la droite de la Somme, à 51 kilom. d'Amiens. Commerce en grains, farine, etc., Fabriques de sucre de betterave dans l'arrond.— Charles le Simple fut enfermé dans une tour du Château de Péronne et y mourut. Louis XI y fut aussi retenu prisonnier par Charles le Téméraire. La bataille de Testry, gagnée par Pépin d'Héristal en 687, sur Thierry III, fut livrée aux environs de Péronne.

*Ham*, 2875 h., sur la Somme. Fabrique de sucre indigène, beaucoup de troupeaux dans les environs. Patrie du général Foy. — *Albert*, 3760 h. Grains, huile, briques.

## AISNE.

Pays : *Vermandois*, *Thiérache*, *Laonnais*, *Soissonnais*, partie du *Valois* et de la *Brie* champenoise.

**5 arrond. 564507 hab. C. I. d'Amiens et Acad. de Douai.**

(4e division militaire.)

**Arrondissements.**

1° LAON, chef-lieu, 10090 h., à 129 kilom. de Paris. Commerce de grains et de vin. Dans l'arrond., verrerie de *Folembray;* sucre indigène. — Patrie de l'astronome Méchain et du maréchal Serrurier. Combat entre Napoléon et les Prussiens, en 1814. A 20 kilom. S. E. se trouve *Craonne*, célèbre par la victoire de Napoléon sur les alliés, la même année.

*La Fère*, 4765 h., sur l'Oise. École d'artillerie, grains. — *Saint-Gobain*, 2374 h. près de la Fère. Célèbre manufacture de glaces. — *Chauny*, 7654 h. sur l'Oise. Polissage des glaces de Saint-Gobain; toiles, bonneterie de laine, produits chimiques.

2° CHATEAU-THIERRY, 5925 h., sur la Marne, à 50 kilom. de Laon. Grains, vins, laine, bestiaux. — Patrie de La Fontaine. Combat sanglant entre les Français et les alliés, en 1814.

*La Ferté-Milon*. 2000 h., sur l'Ourcq. Bois et grains. Patrie de Racine. — *La Fère-en-Tardenois*, 2500 h. Bonneterie, filature de laine.

3° SAINT-QUENTIN, 30790 h., sur un canal du même nom et sur la droite de la Somme, à 50 kilom. de Laon. Fabrication considérable de mousselines, batistes, linons, tulles, gazes, piqués, calicot, percale, linge de table, châles et autres tissus; broderie, blanchisserie, filature de coton, très-beau lin, construction de machines. Sucre indigène dans l'arrond. T. de C.; succursale de la Banque de France. — Saint-Quentin fut pris en 1557 par les Espagnols, que commandait le duc de Savoie, à la suite de la bataille perdue par le connétable de Montmorency, général de l'armée de Henri II.

*Fresnoy-le-Grand*, 4177 h. Fabrique de châles et gazes. — *Bohain*, 5000 h. Châles et nouveautés. — *Flavy-le-Martel*, 3000 h. Sucre indigène, ts us.

4° Soissons 10208 h., †, sur l'Aisne, à 32 kilom. de Laon Grande exportation de blé et de haricots; verres à vitres et bouteilles. Sucre de betterave. T. de C.— Victoire de Clovis sur Syagrius, en 486.

*Villers-Cotterets*, 3000 h. Boissellerie et brosses.

5° Vervins, 2748 h. à 40 kilom. de Laon. Fabrique de chaussons. Commerce en grains; vannerie et bonneterie. T. de C.; verrerie à bouteilles de *Quiquengrogne*, à 15 kilom. de Vervins.— Paix conclue en 1598 entre Henri IV et le roi d'Espagne Philippe II.

*Guise*, 4530 h., sur l'Oise, Filature de laine, fonderie, tannerie. Patrie de Camille Desmoulins. — *Le Nouvion-en-Thiérache*, 3177 h. Fromage, façon Marolles, tissage des articles de Reims, boissellerie. — *Origny*, 2600 h. Centre d'une grande fabrication de vannerie fine. — *Hirson*, 3214 h. Forges, clouterie, tuilerie. — *Sains*, 2500 h. Filature et tissus de laine.

---

## 7. CHAMPAGNE.

AUBE, MARNE, HAUTE-MARNE, ARDENNES.]

La Champagne a un excédant en grains, et récolte d'excellents vins, surtout dans la Marne (vins d'Aï, d'Épernay, et de Sillery). Elle élève en grand les mérinos et les métis dans la Marne et dans l'Aube, dont le chef-lieu, Troyes, est un des grands foyers de la fabrication de la bonneterie et des toiles de coton. Reims (Marne) et Sedan (Ardennes) sont deux vastes ateliers pour les tissus de laine, tels que draps, casimirs, flanelles, etc. La Haute-Marne est de tous les départements de la France celui qui a le plus d'usines à fer. Le département des Ardennes en possède aussi un très-grand nombre, et il est le centre d'une fabrication importante de taillanderie, de ferronnerie, de tôlerie, etc.

## AUBE.

**5 arrond. 263 785 hab. C. I. de Paris et Acad. de Dijon.**

(1re division militaire.)

**Arrondissements.**

1° TROYES, ch.-l. 35 678 h., †, sur la Seine, à 161 kilom. de Paris. Beaucoup de toiles et de tissus de coton, bonneterie et tricots, filatures de coton, gros draps. T. de C. Succursale de la Banque de France.—Belle cathédrale.— Patrie du pape Urbain IV, de Jean Passerat et de Pithou (deux des auteurs de la satire Ménippée), du peintre Mignard et des sculpteurs Girardon et Simart. — Traité de Troyes par lequel Isabeau de Bavière, reine de France, déshéritait son fils Charles VII, et livrait la couronne de France au roi d'Angleterre (1420). Il s'y livra un combat entre les Français et les alliés, en 1814.

*Aix-en-Othe*, 2625 h. Bonneterie de coton.

2° ARCIS-SUR-AUBE, 2815 h., à 30 kilom. de Troyes. Bonneterie de coton. Grand commerce de grains. Entrepôt des fers de la vallée de l'Aube.—Patrie de Danton. En 1814, les rues de cette ville furent le théâtre d'une bataille sanglante.

*Méry*, 1400 h., et *Plancy*, 1371 h., la première sur la Seine, au point où elle commence à être navigable. Bonneterie de coton. Les Prussiens furent repoussés à Méry en 1814 après un combat acharné.

3° BAR-SUR-AUBE, 4727 h., à 53 kilom. de Troyes. Grains et farines ; bougies.

*Clairvaux*, ancienne abbaye, aujourd'hui maison de détention. Travail du coton et des toiles cirées par les détenus; bijouterie en acier. — *Brienne*, 2053 h. Bois de charpente. Cette ville possédait autrefois une école militaire où étudia Napoléon; nos troupes y soutinrent un sanglant combat contre les alliés en 1814, ainsi qu'à *la Rothière*, dans les environs. — *Vendeuvre*, 2200 h. faïence, poterie, grains et farine; hauts fourneaux

4° BAR-SUR-SEINE, 2770 h., à 33 kilom. de Troyes. Vin, chanvre, laines.— Boursault est né à *Mussy-l'Évêque*, dans l'arrondissement.

*Les Riceys*, 3208 h. Commerce important de vins.

5° NOGENT-SUR-SEINE, 3530 h., à 65 kilom. de Troyes. Grains, charbon et bois pour Paris.— Aux environs on remarque les ruines du *Paraclet*, abbaye fondée par Abélard. Le chimiste Thénard est né dans un petit village de l'arrondissement.

*Romilly*, 4300 h., sur la Seine. Bonneterie. — *Villenauxe*, 2500 h. Farine; porcelaine et poterie.

## MARNE.

**5 arrond. 385 498 hab. C. I. et Acad. de Paris.**

(4° division militaire.)

**Arrondissements.**

1° CHALONS-SUR-MARNE, ch.-l., 16 675 h., †, à 170 kilom. de Paris. Grains, chanvre, laines, vins de Champagne, corroierie. T. de C. École impériale d'arts et métiers. — Cette ville rappelle la bataille livrée dans les champs *catalauniques* par Aëtius contre Attila en 451.

*Suippes*, 2245 h. Laine, grains, bestiaux; fabriques de mérinos.

2° ÉPERNAY, 10598 h., sur la Marne, à 30 kilom. de Châlons. Excellent vin de Champagne; poterie, vannerie T. de C.

*Avize*, 1875 h. Grand commerce de vins mousseux. — *Dormans* 1200 h. Port sur la Marne. Bois et charbon pour Paris, sabots. — *Montmirail*, 2600 h. Verres à lunettes. Patrie du cardinal de Retz; victoire de Napoléon sur les alliés en 1814. A l'E. de Montmirail se trouvent *Vauchamps* et *Champaubert*, illustrés aussi par les victoires de Napoléon à la même époque. — *Sézanne*, 4400 h. Commerce en grains, vins et bois, fabrique de porcelaine. — *La Fère-Champenoise*, 2021 h. Grains. Combat sanglant soutenu par quelques Français contre des masses d'alliés, en 1814.

3° REIMS, 60 734 h., †, à 43 kilom. de Châlons, et 152 kilom. de Paris. Cette ville est un des grands ateliers de la France pour la fabrication des tissus de laine. Il sort de ses manufactures une quantité considérable de casimirs, de flanelles, de châles, de circassiennes, de mérinos, de napolitaines, etc. Grande expédition de vins de Champagne, de biscuits et de pain d'épice. Ch. et T. de C. Succursale de la Banque de France. — Patrie de Colbert et du graveur Nanteuil. Le savant Mabillon et le pape Urbain II sont nés dans les environs. Magnifique cathédrale où se faisait le sacre des rois de France. Reims fut repris par Napoléon sur les Russes, après un combat sanglant, dans la mémorable campagne de 1814.

*Fismes*, 2600 h. Sucre de betterave, vins; Filature de bourre de soie. — *Aï*, 3400 h. et *Sillery*, 500 h. Renommés pour leurs vins.

4° SAINTE-MENEHOULD. 4300 h., sur l'Aisne, à 40 kilom. de Châlons. — A 11 kilom. O. se trouve *Valmy*, célèbre par la victoire des Français sur les Prussiens, en 1792.

5° VITRY-LE-FRANÇOIS, 7622 h., sur la Marne, à 32 kilom. de Châlons. — Bonneterie de coton, instruments aratoires; commerce de blé et de laines, Patrie de Royer-Collard.

## HAUTE-MARNE.

**3 arrond. 254 413 hab. C. I. et Acad. de Dijon.**

(7° division militaire.)

**Arrondissements.**

1° CHAUMONT, ch.-l., 7140 h., près de la Marne, à 254 kilom. de Paris. Bonneterie de laine, ganterie en peau. T. de C. — Patrie du sculpteur Bouchardon et du P. Lemoyne, auteur du poëme de *saint Louis*. L'amiral Decrès est né à *Château-Vilain*, dans l'arrond.

*Nogent-le-Roi*, 3255 h. Centre de la fabrication de la coutellerie dite de *Langres*, répandue dans les villages environnants. — *Breuvannes*, 1200 h. Limes, râpes, coutellerie.

2° LANGRES, 7940 h., †, près de la Marne, à 35 kilom. de Chaumont. Coutellerie renommée, liqueurs. T. de C.— Patrie de Diderot.

*Bourbonne-les-Bains*, 4000 h. Eaux thermales.

3° VASSY, 2927 h., à 60 kilom. de Chaumont. Commerce important de fer et de fonte. Nombreuses usines à fer dans l'arrond. — Le duc de Guise massacra les protestants de cette ville en 1562; ce fut le signal de la guerre civile.

*Saint-Dizier*, 7642 h. troisième ville du département, sur la Marne, à 20 kilom. de Vassy. Forges, ferronnerie, fil de fer. T. de C. — Cette ville soutint un siége mémorable contre Charles-Quint en 1544, et Napoléon y battit deux fois les alliés en 1814.

*Joinville*, 3460 h., sur la Marne. Bonneterie de laine, forges.

## ARDENNES.

Froutière de Belgique et d'Allemagne (Luxembourg).

**5 arrond. 329 111 hab. C. I. de Metz, Acad. de Douai, et dioc. de Reims.**

(4e division militaire.)

**Arrondissements.**

1° MEZIÈRES, ch.-l., 5605 h., sur la Meuse, à 235 kilom. de Paris. Usines à fer et ardoises dans l'arrondissement.

*Charleville*, 11 244 h., sur la Meuse à 1 kilom. de Mézière Ferronnerie et clouterie, fers, cuirs, laines, bonneterie. T. de C. Le tribunal de première instance est dans cette ville, qui est la seconde du département.

2° RETHEL, 7312 h., sur l'Aisne, à 50 kilom. de Mézières. Laine peignée et filée, flanelle, tissus mérinos, etc.—Défaite de Turenne, commandant les Espagnols, par Duplessis-Praslin, en 1650. Gerson, auteur présumé de l'*Imitation de Jésus-Christ*, est né dans les environs.

3° ROCROI, 3282 h., à 27 kilom. de Mézières. Forges et ardoisières dans l'arrondissement; fonte et travail du fer.

Victoire de Condé sur les Espagnols, en 1643. Le célèbre astronome Lacaille est né à *Rumigny*, dans l'arrondissement.

*Fumay*, sur la Meuse, 4300 h. Ardoisières renommées. — *Givet*, sur la Meuse, 4600 h. Commerce de transit avec la Belgique; usines à cuivre, colle forte estimée, pipes et crayons; tanneries. Patrie de Méhul.

4° SEDAN, 15536, h., sur la Meuse, à 20 kilom. de Mézières; première ville du département, renommée pour ses nombreuses manufactures de beaux draps et de casimirs. Succursale de la Banque de France. T. de C.— Sedan a vu naître Turenne et le maréchal Macdonald. C'est près de cette ville que se trouve la *Marfée*, où se livra, en 1641, une bataille entre les troupes royales et les princes coalisés contre Richelieu. Usines à fer, tôle, cuivre, enclumes, étaux, et filatures de laine dans l'arrondissement.

*Carignan*, 2000 h. Forges, fil de fer, filature de laine. — *Vrigne-aux-Bois*, 2000 h., et *Raucourt*, 1600 h. Nombreux articles de petite quincaillerie.

5° VOUZIERS, 3136 h., sur l'Aisne, à 50 kilom. de Mézières. Grains et vins, vannerie. Forges dans l'arrondissement.

## 8. NORMANDIE.

[SEINE-INFÉRIEURE, EURE, ORNE, CALVADOS, MANCHE.]

La Normandie est l'une des provinces les plus fertiles en grains : c'est aussi l'une des plus riches en pâturages; elle élève et engraisse le gros bétail et les chevaux. Le cidre y remplace le vin. Les départements normands, surtout la Seine-Inférieure, l'Eure et le Calvados, sont comme un vaste atelier de filature et de tissage de coton, de laine et de lin. Elbeuf, dans la Seine-Inférieure, et Louviers, dans l'Eure, sont renommés pour leurs draps; Caen et Bayeux le sont pour leurs dentelles et pour leurs blondes; Lisieux, Alençon, Mortagne et Vimoutiers, pour leurs toiles; Rouen, pour ses

étoffes imprimées ou rouenneries. L'Eure et l'Orne ont un grand nombre d'usines à fer et possèdent les tréfileries les plus importantes de l'empire : c'est de Laigle (Orne) et de Rugles (Eure) que viennent presque toutes les épingles et les aiguilles de fabrication française. La clouterie est l'objet d'une industrie considérable dans l'Orne ; Laigle et Tinchebray en sont les centres. On pêche beaucoup de harengs sur les côtes de la Seine-Inférieure.

## SEINE-INFÉRIEURE.

Pays de *Caux*, de *Brai*, etc. — Maritime.

**5 arrond. 750 989 hab. C. I. de Rouen et Acad. de Caen.**

(2e division militaire.)

**Arrondissements.**

1° ROUEN, ch.-l., 102 649 h., †, à 126 kilom. de Paris. Son port situé sur la droite de la Seine, à 122 kilom. de son embouchure, reçoit des navires de 350 à 400 tonneaux. Rouen fait un bon commerce maritime, de commission et de banque, et occupe, en France, le premier rang pour la fabrication des indiennes communes et des tissus de coton dits *rouenneries*. L'industrie de cette ville se distingue aussi par ses teintureries, ses filatures, ses fabriques de colle forte, de produits chimiques, ses raffineries de sucre, etc. Ch. et T. de C. Succursale de la Banque de France. Bateaux à vapeur pour Paris et le Havre. — Rouen est la patrie de Corneille et de Boïeldieu, qui tous deux y ont leur statue; de Fontenelle, de Jouvenet, de Géricault et du célèbre physicien Dulong. Jeanne d'Arc y fut brûlée par les Anglais. — Belle cathédrale, église de Saint-Ouen, l'un des plus beaux vaisseaux gothiques connus, palais de justice, etc.

*Elbeuf*, 20 000 h., *Saint-Pierre-lez-Elbeuf*, 3300 h. et *Caudebec-lez-Elbeuf*, 6900 h., sur la droite de la Seine. Célèbres manufactures de drap, filatures de laine. T. de C.

*Darnetal*, 6000 h., à 4 kil. de Rouen. Fabriques de flanelles et tissus de laine ; filatures de laine et de coton. — *Sotteville*, 8851 h.

à 2 kil. de Rouen. Fabrique de cardes et de savon. — *Maromme*, 3100 h. *Pavilly*, 3200 h., et *Oisselle*, 3589 h. Nombreuses filatures de coton. — *Déville*, 4000 h., à 2 kil. de Rouen. Indiennes.

2° DIEPPE, 20 187 h., à l'embouchure de la Béthune, et à 55 kilom. de Rouen. Son port reçoit des navires du plus fort tonnage. Armement pour la pêche de la morue, du hareng et de la baleine; construction de navires; raffineries de sucre; fabriques de dentelles, travail de l'ivoire et de l'os; parcs nombreux d'huîtres; bains de mer très-fréquentés. Ch. et T. de C. Manufacture de tabac. — Dieppe est la patrie de Duquesne. A 6 kilom. S. E. de Dieppe se trouve *Arques*, célèbre par la victoire de Henri IV sur le duc de Mayenne, en 1589.

*Eu*, 4156 h. Grains, chanvre, lin, cire, huilerie. T. de C. — *Tréport*, 3291 h. Petit port; pêche du hareng. — *Saint-Nicolas-d'Aliermont*, 2000 h. Horlogerie.

3° LE HAVRE, 74 336 h. Port de mer de premier ordre, à l'embouchure de la Seine, à 78 kilom. de Rouen, et à 217 kilom. de Paris. Ce port, le meilleur de la côte, se compose d'un avant-port et de cinq bassins. Il fait un très-grand commerce d'exportation et d'importation avec toutes les parties du monde, mais principalement avec les États-Unis et les Antilles; on estime qu'il reçoit plus du quart des denrées coloniales nécessaires à la consommation de toute la France, et les trois quarts des cotons en laine qui alimentent nos filatures. Le commerce de cette place embrasse encore, dans son mouvement, des affaires considérables de commission et de banque, et a des relations très-étendues avec Paris, dont le Havre est le port maritime.

Armement pour la pêche de la morue et de la baleine, corderies et beaux chantiers de construction; entrepôt pour les marchandises prohibées; manufacture de tabac. Bourse, Ch. et T. de C. — Succursale de la Banque de France. — Cette ville a vu naître Mlle de Scudéry, Bernardin de Saint-Pierre et Casimir Delavigne.

— Service régulier par bateaux à vapeur, pour Londres, Brighton, Southampton, Lisbonne, Rotterdam; pour Ham-

bourg en 72 heures, correspondant avec Saint-Pétersbourg; pour Caen, Morlaix, Cherbourg, Dunkerque, Honfleur, Rouen et Paris. Paquebots pour Bahia, New-York, la Nouvelle-Orléans et Véra-Cruz.

*Bolbec*, 9834 h. Nombreuses fabriques d'indiennes, de calicots et de mouchoirs. — *Fécamp*, 12 200 h. Port à 40 kil. du Havre. Filature de coton, calicots, ancres, armement pour la pêche du hareng et de la morue. T. de C. — *Harfleur*, 1700 h. Petit port sur la rive droite de la Seine. — *Lillebonne*, 5089 h. Filatures de coton et calicots. — *Montivilliers*, 4078 h. Blanchisseries de toiles; grains et farines.

4° NEUFCHATEL, 3564 h., à 44 kilom. de Rouen. Commerce en beurre et fromage. T. de C.

*Aumale*, 2160 h. Laines filées, etc. Combat glorieux entre Henri IV et le duc de Parme en 1592. — *Forges-les-Eaux*, 1610 h. Exportation de terre excellente pour la fabrication des creusets; faïence, sulfate de fer. — *Gournay*, 3100 h. Beurre excellent, œufs, terre réfractaire, verrerie. — *Saint-Saens*, 2600 h. Tanneries, filatures de coton.

5° YVETOT, 8921 h., à 34 kilom. de Rouen. Fabriques de toiles, coutils, basins, siamoises, etc.

*Caudebec*, 2257 h., sur la Seine. Fort marché de grains. — *Saint-Valery-en-Caux*, 4800 h. Port de mer pour les petits navires; apprêt du hareng saur; soude de varech. T. de C. — *Cany*, 2163 h. Filatures de coton, toiles, encre violette. — *Doudeville*, 3600 h. Tissus de coton.

## EURE.

Maritime.

**5 arrond. 393 661 hab. C. I. de Rouen et Acad. de Caen.**

(2e division militaire.)

**Arrondissements.**

1° ÉVREUX, ch.-l., 12 265 h., †, à 104 kilom. de Paris. Coutils, bonneterie de coton; commerce de grains. Fonderie de cuivre. T. de C. — Dans l'arrond. se trouvent *Cocherel*, où Duguesclin défit Charles le Mauvais, roi de Navarre

(1364), et *Ivry*, célèbre par la victoire de Henri IV sur le duc de Mayenne (1590).

*Breteuil*, 2130 h. Fer, fonte, quincaillerie. — *Conches*, 1924 h. Forges. — *Rugles*, 1898 h. Fonderie de cuivre, tréfilerie de laiton, épingles, etc. — *Verneuil*, 3906 h. Travail du fer et du laiton; gants. Le duc de Bedfort, à la tête des Anglais, y défit l'armée de Charles VII en 1464. — *Vernon*, 6470 h., sur la Seine. Tanneries. — *La Couture-Boussey*, grande fabrication d'instruments à vent.

2° Les Andelys, 5137 h., près de la Seine, à 40 kilom. d'Évreux. Draps fins, bonneterie, soie; commerce en bestiaux, graines, laines, toiles. — Patrie du Poussin et de Turnèbe. En 1119, Louis le Gros fut défait par Henri Ier, roi d'Angleterre, à *Brenneville*, près des Andelys.

*Gisors*, 3694 h. Commerce de grains, filatures de coton. — *Romilly*, 1147 h. Fonderie importante et laminage de cuivre et de zinc, tréfilerie de laiton; filatures de coton.

3° Bernay, 7566 h., à 60 kilom. d'Évreux. Commerce de grains et de bestiaux, toiles et rubans de fil et de coton; fer, fabriques de frocs, etc. Foires pour les laines et les chevaux de prix. T. de C.

*Beaumont-le-Roger*, 2044 h. Toiles de lin et de coton, huile de graines. — *Brionne*, 3900 h. Filatures de coton, de laine et de lin.

4° Louviers, 11 700 h., sur l'Eure, à 22 kilom. d'Évreux. Manufactures célèbres de draps fins; filatures de laine et de soie. T. de C.

*Neubourg* (*le*), 2600 h. Fabriques de molletons, basins, futaines, etc.

5° Pont-Audemer, 6136 h., à 70 kilom. d'Évreux, sur la Rille, qui est navigable depuis ce point jusqu'à la Seine. Tanneries, corroieries et mégisseries renommées, éperonnerie; filature de lin. Commerce de grains et de bestiaux. T. de C.

*Quillebœuf*, 1572 h. Port sur la Seine. Fabrique de dentelles.

## ORNE.

**4 arrond. 423 350 hab. C. j. et Acad. de Caen.**

(16e division militaire.)

**Arrondissements.**

1° ALENÇON, ch.-l., 16 110 h. sur la Sarthe, à 193 kilom. de Paris. Dentelles dites *point d'Alençon*, mousseline-laine, toiles, fils de lin et de chanvre. T. de C. — Patria du médecin Desgenettes.

*Sées* ou *Séez*, 4600 h., †, à 21 kilom. d'Alençon. Ganterie. — Charlotte Corday est née dans les environs.

2° ARGENTAN, 5638 h., sur l'Orne, à 50 kilom. d'Alençon. Tannerie et mégisserie. Commerce de chevaux; le haras royal du *Pin* est à 12 kilom. E. d'Argentan. T. de C. — Mézeray est né dans l'arrondissement.

*Vimoutiers*, 3813 h. Manufactures de toiles cretonnes; blanchisseries de lin. T. de C. — *Gacé*, 2000 h. Toiles de lin, bestiaux. — *Ranes*, 2300 h. Forges, sabots.

3° DOMFRONT, 2909 h., à 62 kilom. d'Alençon. Toiles et coutils dans l'arrondissement.

*Athis*, 4595 h. Filatures de coton. — *Chanu*, 2600 h. Fabrication importante de quincaillerie. — *La Ferté-Macé*, 7000 h. Nombreuses fabriques de tissus en fil et en coton, commerce de fils retors et de lin. — *Flers*, 10 000 h. Centre d'une fabrication considérable de toiles et de coutils. — *Tinchebrai*, 4179 h. Quincaillerie, boutons de nacre; papeterie. T. de C. Henri Ier, roi d'Angleterre, y défit son frère Robert, auquel il enleva la Normandie (1106).

4° MORTAGNE 4887 h., à 45 kilom. d'Alençon. Centre d'une fabrication considérable de toiles fortes et légères; commerce de chanvre.

*Laigle*, 5725 h. Principal atelier de France pour la fabrication des épingles, des aiguilles à coudre et à tricoter; tréfileries de fil de fer et de laiton, quincaillerie, fabriques de rubans de fil, lacets, ganterie, etc. T. de C. — *Bellême*, 3130 h. Toiles, fabrique de sabots.

## CALVADOS.

Maritime.

**6 arrond. 480 993 hab. C. I. et Acad. de Caen.**

(2e division militaire.)

**Arrondissements.**

1° CAEN, ch.-l., 41 564 h. Port sur l'Orne, à 14 kilom. de la mer, et à 223 kilom. de Paris. Beau bassin pour les navires marchands. Tulles, blondes, dentelles, bonneterie de coton; cire. Construction de navires; exportation pour Londres de fruits, œufs et beurre. Ch. et T. de C. Succursale de la Banque de France. Siége d'académie. Facultés de droit et des lettres. Bateaux à vapeur pour le Havre. — Église Saint-Pierre. Caen est le lieu de naissance des poëtes Malherbe, Segrais, Malfilâtre, du savant Huet, évêque d'Avranches, et du navigateur Dumont-Durville.

*Courseulles-sur-Mer*, 1600 h. Dentelles; grande exportation d'huîtres.

2° BAYEUX, 9483 h., †, à 22 kilom. de Caen et à 9 kilom. de la mer. Beaucoup de dentelles, manufactures de porcelaine; poterie de *Noron;* commerce en chevaux, bestiaux, volaille, beurre, cidre, etc. T. de C. — Belle cathédrale. A 15 kilom. N. O. se trouve *Formigny*, où se livra, en 1450, une bataille gagnée par les Français sur les Anglais, et qui décida du sort de la Normandie.

*Isigny*, 2186 h. Petit port sur l'Aure. Beurre renommé, cidre. T. de C. — *Littry*, 2341 h. Exploitation de houille.

3° FALAISE, 8561 h., à 34 kilom. de Caen. Belles teintureries, filatures de coton, bonneterie, tanneries. T. de C. — Grande foire tenue le 10 août dans le faubourg de *Guibray*. — Falaise est la patrie de Guillaume le Conquérant.

4° LISIEUX, 13 121 h., à 48 kilom. de Caen, sur la Toucques. Toiles cretonnes, draps, flanelles, molletons, filatures de laine. T. de C.

*Livarot*, 1500 h. Renommé pour ses fromages. Filature de lin.

— *Orbec*, 3250 h. Bonneterie, étoffes de laine, rubans de fil, teinturerie.

5° PONT-L'ÉVÊQUE, 3114 h., sur la Toucques, à 44 kilom. de Caen. Bestiaux, beurre, fromage, cidre. — Laplace et Vauquelin sont nés dans les environs.

*Honfleur*, 9450 h., à 16 kilom. de Pont-l'Évêque. Bon port sur la rive gauche et à l'embouchure de la Seine; il reçoit en relâche une grande partie des navires qui remontent ce fleuve. Armement pour la pêche de la morue; salaison de poissons et de viandes, entrepôt réel et fictif des denrées coloniales, entrepôt de sel; commerce considérable de bois du Nord, de houille d'Angleterre et de Belgique; papeteries. Exportation d'œufs et de fruits pour l'Angleterre. T. de C. Bateaux à vapeur pour le Havre.

*Trouville*, 5200 h. Petit port à l'embouchure de la Toucques. Bains de mer.

6° VIRE, 7647 h., à 59 kilom. de Caen. Nombreuses manufactures de beaux draps, tissus damassés, teintureries. T. de C.

*Condé-sur-Noireau*, 7150 h. Filature considérable de coton, manufactures d'étoffes de coton, siamoises, coutils, tissus damassés; bœufs, etc. T. de C.

## MANCHE.

Maritime.

**6 arrond. 591 421 hab. C. I. et Acad. de Caen.**

(16e division militaire.)

**Arrondissements.**

1° SAINT-LÔ, ch.-l., 9810 h., sur la Vire, à 285 kilom. de Paris. Manufactures de draps dits de *Saint-Lô*, de serges, basins, calicots, coutils de Canisy, rubans de fil, dentelles, etc.; commerce en fil et en fer, en grains, bestiaux, chevaux, beurre salé, etc. Succursale de la Banque de France. T. de C.

*Carentan*, 3025 h. Petit port sur la rive gauche de la Taute. Exportation de beurre et d'œufs pour l'Angleterre.

2° AVRANCHES, 8592 h., à 52 kilom. de Saint-Lô. Fabriques de dentelles et de bougies, tanneries; commerce en grains, beurre, sel blanc; pêche du saumon. A 12 kilom. s'élève l'antique et célèbre abbaye du *Mont-Saint-Michel*, dans une baie du même nom.

*Granville*, 13568 h. Port de commerce. Armement pour la pêche de la morue et de la baleine; construction de navires; exportation d'huîtres dites de *Cancale*, de salaisons et de beurre salé. Ch. et T. de C.

*Villedieu*, 3745 h. Ustensiles en cuivre, dentelles, parchemin.

3° CHERBOURG, 37215 h., à 74 kilom. de Saint-Lô. Port militaire et bon port de commerce au fond d'une vaste baie : la rade est fermée par une digue fortifiée. Armement pour la pêche de la morue, exportation d'œufs, volailles et bestiaux pour les îles anglaises de la Manche; de mulets pour les Antilles et l'île Bourbon; importation de bois, fer, goudron et chanvre pour la marine militaire. Ch. et T. de C. — Bateaux à vapeur pour l'île de Guernesey et pour Weymouth, port de la côte d'Angleterre,

*Le Vast*, 1500 h. Filature de coton et de laine.

4° COUTANCES, 8062 h., †, à 28 kilom. de Saint-Lô. Commerce en grains, beurre, bestiaux, chevaux, lin, cire, etc. Fabriques de siamoises et coutils; parcheminerie. T. de C. — Coutances est la patrie de Tancrède de Hauteville, dont les fils fondèrent le royaume des Deux-Siciles. Tourville et Saint-Évremont sont nés dans l'arrondissement.

5° MORTAIN, 2490 h., à 56 kilom. de Saint-Lô. Fabrication de toiles, papeteries, filatures de coton dans l'arrondissement.

*Sourdeval*, 4165 h. Papeteries importantes. — *Saint-Hilaire*, 4000 h. Boutons de nacre.

6° VALOGNES, 5812 h., à 58 kilom. de Saint-Lô. Commerce en beurre, lin, toiles, miel et cire, etc. — Patrie du savant médecin Vicq-d'Azyr. A 18 kilom. N. E. de Valognes est la rade de *la Hogue* ou *la Hougue*, dans laquelle fut li-

vré, en 1692, un sanglant combat naval, perdu par Tourville et gagné par les flottes combinées des Anglais et des Hollandais.

*Barfleur*, 1300 h. Port ne recevant que de petits navires. Huîtres. — *Briquebec*, 3988 h. Commerce en grains. — *Saint-Vaast*, 4181 h. Petit port au fond de la rade de la Hougue. Construction de navires; parcs à huîtres.

---

## 9. BRETAGNE.

[ILLE-ET-VILAINE, LOIRE-INFÉRIEURE, MORBIHAN, FINISTÈRE, CÔTES-DU-NORD.]

Les départements formés de la Bretagne sont fertiles en grains; mais la Loire-Inférieure est le seul qui récolte assez de vin; les autres y suppléent par le cidre. Le chanvre est cultivé en grand dans cette province, qui récolte en outre beaucoup de miel et de cire. On y élève une quantité considérable de bestiaux et de chevaux; l'exportation du beurre et du suif est d'un grand revenu. L'industrie manufacturière a principalement pour objet la fabrication des toiles dites de Bretagne. La Loire-Inférieure exporte du sel et pêche en grand la sardine; la même pêche a lieu sur les côtes du Morbihan et du Finistère. Cancale, connu par ses huîtres, est dans le département d'Ille-et-Vilaine. Le Finistère exploite du plomb argentifère et de beaux granits; il fournit aussi de la soude de varech. Le Morbihan et les Côtes-du-Nord possèdent un certain nombre d'usines à fer.

### ILLE-ET-VILAINE.

Maritime.

**6 arrond. 584 930 hab. C. I. et Acad. de Rennes.**

(16e division militaire.)

**Arrondissements.**

1° RENNES, ch.-l., 49 231 h., †, sur la Vilaine, à 352 kilom. de Paris. Toiles à voiles et autres, fil, lin, blanchisse-

ries de cire renommées, miel, minoterie, tanneries; beurre de la Prévalais. Faculté de droit, des sciences et des lettres. École préparatoire de médecine, école d'agriculture. T. de C. Succursale de la Banque de France. — Patrie de Lamotte-Piquet.

*Janzé*, 4586 h. Toiles à voiles.

2° FOUGÈRES, 9 470 h., à 46 kilom. de Rennes. Toiles à voiles et toiles de chanvre dites de *Saint-Georges*; teintureries; commerce de laine, beurre et salaisons. — A 19 kilomètres S. O. se trouve *Saint-Aubin-du-Cormier*, remarquable par la victoire de La Trémouille sur les Bretons révoltés et sur le duc d'Orléans, depuis Louis XII, qui y fut fait prisonnier.

3° MONTFORT-SUR-MEU, 2 168 h., à 23 kilom. de Rennes, Toiles de lin. Commerce de grains, beurre, etc.

*Iffendic*, 4300 h. Minoterie. — *Paimpont*, 3,420 h. Forges importantes; clouterie.

4° REDON, 5 943 h. Port de commerce sur la Vilaine, à 50 kilom. de son embouchure et à 65 kilom. de Rennes. Bois de marine, construction de navires; entrepôt de vins de Bordeaux; exportation de grains, ardoises, feuillards, châtaignes, beurre, cire, miel; minerais de fer, tanneries.

*Fougeray*, 5860 h., principale commune de l'arrondissement. — *Buin*, 4200 h. Tanneries.

5° SAINT-MALO, 10 886 h., à 70 kilom. de Rennes. Port d'un accès difficile, à l'embouchure de la Rance; les navires sont reçus dans un vaste bassin à flot. Armement pour la pêche de la morue, de la baleine et pour les Indes; entrepôt de denrées coloniales, construction de navires, exportation de toiles et autres produits de la Bretagne. Ch. et T. de C. — A 2 kilom. au S. se trouve *Saint-Servan*, 12 802 h. Bon port sur la Rance. — Saint-Malo est la patrie de Jacques Cartier, qui découvrit le Canada; de Duguay-Trouin, de Maupertuis, de Broussais, de Chateaubriand, de Lamennais et de La Bourdonnais, gouverneur de l'île de France.

*Cancale*, 6200 h. Petit port célèbre pas ses huîtres. — *Combourg*, 5046 h. Foires de bestiaux. — *Dol*, 4353 h., à 5 kil. au S. du *Vivier*, petit port qui reçoit des navires de 400 tonnaux. Dol possède une belle cathédrale. Les Vendéens soutinrent avec avantage près de cette ville plusieurs combats successifs en 1793. — *Pleurtuit*, 5350 h. Construction de navires.

6° VITRÉ, 8 904 h., sur la Vilaine, à 36 kilom. de Rennes. Toiles, fil, bonneterie en fil, tricots, tanneries, miel, cire, récolte de cantharides.

*La Guerche*, 4670 h. Commerce de beurre.

## LOIRE-INFÉRIEURE.

Maritime.

**5 arrond. 580 207 hab. C. I. et Acad. de Rennes.**

(15e division militaire.)

**Arrondissements.**

1° NANTES, ch.-l., 111 956 h., †, à 380 kilom. de Paris. Port de commerce et de grande pêche sur la rive droite de la Loire, à 40 kilom. environ de l'Océan. Nantes fait un grand commerce maritime et d'entrepôt, surtout pour les vins de Bordeaux, de Portugal et d'Espagne, pour les blés et pour les denrées coloniales ; elle a des raffineries de sucre, des fabriques de cotonnades, des fonderies de fer et de cuivre, des tanneries ; et elle possède le magasin général des vivres et munitions pour l'approvisionnement des ports de Brest, Rochefort et Lorient. Armements pour la pêche de la sardine, de la morue et de la baleine. Construction de navires marchands du plus fort tonnage. Bourse, Ch. et T. de C. Succursale de la Banque de France ; manufacture de tabac. — Bateaux à vapeur pour Angers et Orléans; pour Paimbœuf, Saint-Nazaire et Bordeaux; pour Nort, par l'Erdre. A 12 kilom. est l'île d'*Indret*, où se trouve une manufacture impériale de machines à vapeur affectées au service de la marine. — Nantes est la patrie du célèbre marin Cassard. Le fameux philosophe Abélard est né au *Pallet*, et le général

Cambronne à *Saint-Sébastien*, dans les environs. En 1793, Nantes fut attaquée par les Vendéens, qui y furent défaits.

*Chantenay*, 7250 h. Conserves alimentaires, salaisons, construction de navires, etc. — *Clisson*, 2808 h. Papier, filature de laine et de coton. — *Basse-Indre*, 3483 h. Port sur la droite de la Loire, à 8 kil. de Nantes, station des navires qui attendent la marée pour remonter jusqu'à Nantes; forges. — *Le Loroux*, 6058 h. Commerce de vins et de bestiaux. — *Machecoul*, 3713 h. Combat entre les Vendéens et les républicains en 1793. — *Rezé*, 7200 h. Construction de navires, huile de graines. — *Vieille-Vigne*, 3610 h. Coutils. — *Vallet*, 6200 h. — *Vertou*, 6300 h. Conserves alimentaires.

2° Ancenis, 4 628 h., sur la droite de la Loire, à 35 kilom. de Nantes. Vins, eaux-de-vie, vinaigre, bestiaux, grains, bois, etc. — Le général vendéen Charette est né à *Couffé*, dans les environs.

*Montrelais*, 2243 h. et *Varades*, 3400 h. Houille.

3° Chateaubriand, 4 636 h., à 65 kilom. de Nantes. Confitures sèches d'angélique; chaussures, tanneries.

*Nort*, 5600 h., sur l'Erdre. Noir animal, houille. — *Nozay*, 3900 h. Grains, beurre, sabots; École impériale d'agriculture de *Grandjouan*.

4° Paimboeuf, 3509 h., à 44 kilom. de Nantes. Port sur la gauche de la Loire, à 30 kilom. environ de la mer. Les gros navires à destination de Nantes sont allégés ou entièrement déchargés dans ce port; on y complète aussi les chargements de ceux qui partent de Nantes. Chantiers de construction, commerce d'approvisionnement pour les navires; armement pour la grande pêche.

*Bourgneuf*, 2900 h. Port sur la baie de ce nom. Exportation de blé et de sel. — *Le Pellerin*, 1800 h. Petit port de relâche sur la gauche de la Loire pour les navires qui remontent à Nantes. Blé. — *Pornic*, 1500 h. Port sur la baie de Bourgneuf. Sources d'eaux ferrugineuses, bains de mer.

5e Savenay, 2803 h., près de la Loire, à 36 kilom. de Nantes. Commerce de bestiaux et de grains. — Les Ven-

déens échappés à l'affaire du Mans y furent écrasés en 1793 ; ce combat mit fin à la grande guerre de la Vendée.

*Blain*, 6800 h. Bestiaux, tuilerie. — *Couëron*, 4700 h. Bestiaux, verrerie. — *Le Croisic*, 2140 h. Petit port. Exportation de sel et surtout de sardines. Patrie du savant Bouguer. — *Guérande*, 8540 h. Sel très-blanc et très-léger, toiles de lin et de coton. — *Guéméné-Penfas*, 5000 h. — *Mesquer* et le *Pouliguen*. Petits ports exportant beaucoup de sel. — *Saint-Étienne-de-Montluc*, 4800 h. — *Saint-Nazaire*, 10 000 h. Port sur la droite et à l'embouchure de la Loire. Mêmes opérations de commerce qu'à Paimbœuf; bateaux à vapeur pour Lisbonne, Cadix, Gibraltar et Malaga. — *Pont-Château*, 4500 h. Eaux minérales.

## MORBIHAN.

Maritime.

**4 arrond. 488 504 hab. C. I. et Acad. de Rennes.**

(16e division militaire.)

**Arrondissements.**

1° VANNES, ch.-l., 14 564 h., †, à 459 kilom. de Paris. Port communiquant par un canal avec le golfe du Morbihan ; il ne reçoit que de petits navires. Exportation de grains, chanvre, sel, miel, cire et beurre. T. de C.

*La Roche-Bernard*, 1251 h. Port sur la Vilaine; exportation de bois, grains, etc. — *Sarzeau*, 7000 h. Petit port; patrie de Le Sage, l'auteur de *Gil Blas*. — *Questembert*, 4000 h. Draps.

2° LORIENT, 37 655 h., sur le Scorf, à 6 kilom. environ de la mer et à 70 kilom. de Vannes. Port militaire et port marchand recevant les plus gros navires. Exportation de miel, cire, beurre, bestiaux et sel; pêche de la sardine; construction de navires. T. de C.

*Auray*, 3949 h. Petit port sur la rivière du même nom, à 16 kil. de la mer. Même commerce qu'à Lorient; construction de navires. Bataille livrée en 1364 entre Jean de Montfort et Charles de Blois, qui y fut tué ; Duguesclin y fut fait prisonnier. Près d'Auray se trouve *Carnac*, 3862 h., remarquable par ses immenses ruines de monuments celtiques. — *Belle-Ile-en-Mer*. Cette île élève

des chevaux, pêche la sardine et possède trois p.. .s, dont le principal est *le Palais*, qui a une population de 4300 h. — *Ile de Groix*, 3800 h. — *Hennebont*, 4755 h. Port sur le Blavet, à 18 kil. de la mer, recevant des navires de moyenne grandeur; exportation de grains, bois, fer, cire et miel. — *Port-Louis*, 2730 h. Port sur le Blavet, précédé d'une rade; pêche de la sardine. — *Quiberon*, 3439 h. Petit port de relâche; pêche de sardines. La presqu'île de *Quiberon* est célèbre par la défaite des émigrés, en 1795. — *Pluvigner*, 4700 h. — *Étel*, petit port. Grande exportation de sardines à l'huile.

3° NAPOLÉONVILLE ou PONTIVY, 7 602 h., sur le Blavet et le canal de Nantes à Brest, à 46 kilom. de Vannes. Fabrique de toiles.

*Baud*, 5500 h. Grains et chanvre. — *Langonnet*, 3500 h. Séminaire, collége et colonie agricole.

4° PLOERMEL, 5 478 h., à 42 kilom. de Vannes. Commerce en laine, chanvre, lin, cire, miel, bestiaux et toiles.

*Josselin*, 2642 h. Grains, chanvre, beurre.

## FINISTÈRE.

Maritime.

**5 arrond. 637 304 hab. C. I. et Acad. de Rennes.**

(16e division militaire.)

**Arrondissements.**

1° QUIMPER ou QUIMPER-CORENTIN, ch.-l., 11 488 h., †, à 14 kilom. de la mer et à 549 kilom. de Paris. Son port reçoit des navires de 300 tonneaux. Construction de petits navires. Commerce de sel, blé, cire, miel, beurre, cuirs, suif, toiles, sardines, chevaux, etc., T. de C. — Patrie du célèbre critique Fréron.

*Audierne*, 1600 h., et *Pontcroix*, 2000 h. Petits ports à l'embouchure de la rivière de Goyen. — *Concarneau*, 2800 h. Port sur la baie de la Forêt; sardines à l'huile. — *Douarnenez*, 4870 h. Port sur la baie de ce nom; grande exportation de sardines salées. — *Pont-l'Abbé*, 4300 h. Port sur la rivière de ce nom; grains, produits chimiques. — Iles des *Glénans* et de *Sein*, sur la côte.

2° BREST, 79 847 h., à 78 kilom. de Quimper. Premier port de la marine militaire, sur une superbe rade de 42 kilom. de circuit, et dans laquelle peuvent mouiller 500 vaisseaux de guerre. Cette rade tient à l'Océan par un détroit appelé le *Goulet*, long de 6 kilom. et large de 2. Commerce d'approvisionnements pour la marine impériale, pêche de la sardine. Succursale de la Banque de France. T. de C.; École impériale navale.

*Le Conquet*, 1348 h. Petit port. — *Lambezellec*, 9200 h. Beaux granits. — *Landerneau*, 6760 h. Port sur l'Élorn, à 14 kil. de la rade de Brest; toiles de toutes sortes, toiles à voiles; fabriques importantes de cuir, filature de lin, minoterie, etc. — *Ouessant*, île principale du groupe de ce nom, à 22 kil. de la côte; pêche de sardines; bataille navale entre les Français, commandés par le comte d'Orvilliers, et les Anglais par l'amiral Keppel (1778). — *Plougastel-Daoulas*, 6000 h. Petit port; toiles.

3° CHATEAULIN, 2 892 h., à 28 kilom. de Quimper, sur l'Aulne. Commerce d'ardoises, fer, beurre, etc., pêche du saumon. — Patrie du Père André, philosophe et écrivain estimé.

*Carhaix*, 2229 h. Beurre, toiles; patrie de La Tour-d'Auvergne, *premier grenadier* de France ; sa ville natale lui a érigé une statue. — *Crozon*, 8630 h., sur la baie de Douarnenez. Pêche de la sardine. — *Poullaouen*, 3720 h., et *Huelgoat*, 1200 h. Mines de plomb argentifère. — *Pleyben*, 5160 h. Ardoises.

4° MORLAIX, 14 008 h., à 84 kilom. de Quimper. Port sur une rivière du même nom, à 10 kilom. de l'Océan, et précédé d'une rade très-sûre. Manufacture de tabac, toiles à voiles; exportation de grains, toiles de toute espèce, chanvre, beurre, miel, cire, etc.; fabriques de papier, grand commerce de chevaux. Ch. et T. de C. Bateaux à vapeur pour le Havre. — Morlaix est la patrie du général Moreau.

*Landivisiau*, 3304 h. Toiles et cuirs. — *Plougouven*, 4345 h. Miel. — *Roscoff*, 3917 h. Port sur la Manche, en face de l'île de Batz. — *Saint-Pol-de-Léon*, 6605 h. Son port est à *Penpoul*.

5° QUIMPERLÉ, 6 686 h., à 44 kilom. de Quimper. Petit port à 13 kilom. de l'Océan · reçoit des navires de 40 ton-

neaux. Commerce de grains, bois ; beurre, cire, miel, etc. Papeteries.

*Bannalec*, 4425 h.; *Moëlan*, 4370 h., et *Scaer*, 4343 h. Bourgs importants.

## COTES-DU-NORD

Maritime.

**5 arrond. 638 676 hab. C. I. et Acad. de Rennes.**

(16e division militaire.)

**Arrondissements.**

1° SAINT-BRIEUC, ch.-l., 15 341 h., †, à 451 kilom. de Paris. Son port est situé à *Legué*, distant de 1 kilom. Armement pour la pêche de la morue et de la baleine ; exportation de toiles, beurre, etc. Ch. et T. de C.

*Binic*, 2675 h., et *Portrieux*, petits ports près de Saint-Brieuc, armement pour la grande pêche. — *Lamballe*, 4150 h. Toiles, mégisserie, tanneries. — *Moncontour*, 1438 h. Commerce de toiles, tanneries. — *Paimpol*, 2112 h. Bon port ; exportation de blé, chanvre, lin, miel, cire, etc. ; armement pour la pêche de la morue. T. de C. — *Quintin*, 3617 h. Excellentes toiles de Bretagne fabriquées en grand. T. de C.

2° DINAN, 8089 h., à l'embouchure du canal d'Ille-et-Rance, et à 50 kilom. de Saint-Brieuc. Son port est *Plouer*, à 10 kilom. au N. et à l'embouchure de la Rance. Toiles à voiles, cire, lin, chanvre, beurre, cidre, grains, bestiaux, chevaux, etc. — Patrie de Duclos, historien et moraliste. Du Guesclin naquit dans les environs, au château de *Broons*.

3° GUINGAMP, 7350 h., à 32 kilom. de Saint-Brieuc. Fil, toiles, tanneries. — Patrie du peintre Valentin.

*Pontrieux*, 2260 h. Port de commerce sur le Trieux.

4° LANNION, 6598 h., à 78 kilom. de Saint-Brieuc. Port de commerce sur le Guer ; exportation considérable de grains, lin, chanvre, fil, bestiaux, beurre, suif, etc.

*Tréguier*, 3600 h. Bon port ; même commerce qu'à Lannion.

5° LOUDÉAC, 6081 h., à 50 kilom. de Saint-Brieuc. Toiles, cidre, forges.

*Plouguenast*, 3569 h. Beurre. — *Uzel*, 1726 h. Toiles de Bretagne, bougies.

---

## 10. BOURBONNAIS.

[ALLIER.]

Le département de l'Allier élève des bestiaux pour Paris et Lyon; il possède un grand nombre d'usines à fer et de vastes houillères; il a de nombreuses fabriques de couvertures de laine et de coton, de belles papeteries et des verreries. Moulins est le centre d'une fabrication importante de papeterie.

### ALLIER.

**4 arrond. 358 439 hab. C. I. de Riom et Acad. de Clermont.**

(19e division militaire.)

**Arrondissements.**

1° MOULINS, ch.-l., 17 581 h., †, sur la droite de l'Allier, à 288 kilom. de Paris. Bois, charbon, houille, bonneterie et corroierie; quelques articles de coutellerie. T. de C. — Patrie du maréchal de Villars. On y remarque le mausolée du duc de Montmorency.

*Bourbon-l'Archambault*, 3300 h. Eaux minérales; bœufs et moutons pour Paris et Lyon. — *Lurcy-Lévy*. 3521 h. Porcelaine. — *Montet-aux-Moines*, 758 h. Houille.

2° GANNAT, 5599 h., à 58 kilom. de Moulins. Blé et vin.

*Saint-Pourçain*, 4950 h. Vins blancs estimés, grains et farine.

3° LA PALISSE, 2 801 h., sur la route de Paris à Lyon, à 50 kilom. de Moulins. Blé et farines, chanvre, bestiaux.

*Cusset*, 6000 h., près de l'Allier, à peu de distance de Vichy. Cotonnades, papier. Le tribunal de première instance est dans cette ville, la plus importante de l'arrondissement. — *Vichy*, 7340 h., sur la droite de l'Allier. Eaux minérales renommées.

4° MONTLUÇON, 16 212 h., sur le Cher et au commencement du canal du Berry, à 72 kilom. de Moulins. Grains et farine, forges et hauts fourneaux ; manufacture de glaces.

*Commentry*, 8582 h. Houille et forges. — *Néris*, 2000 h., à 8 kil. de Montluçon. Eaux minérales. — *Ainay-le-Château*, 2000 h. Porcelaine.

---

## 11. NIVERNAIS.

[NIÈVRE.]

Le département de la Nièvre a un excédant en vins et cultive le chanvre en grand ; il élève beaucoup de bœufs dans les montagnes du Morvan, et fait un grand commerce de bois et de charbon pour Paris. Ce département est un de ceux qui ont le plus d'usines à fer; il extrait beaucoup de houille, et fabrique une grande quantité d'outils, d'essieux, et d'autres objets en fer.

### NIÈVRE.

**4 arrond. 332814 hab. C. I. de Bourges et Acad. de Dijon.**

(19e division militaire.)

**Arrondissements.**

1° NEVERS, ch.-l., 20 700 h., †, au confluent de la Nièvre et de la Loire, et à 234 kilom. de Paris. Fonderie de fer, pièces mécaniques, câbles et chaînes, limes, instruments aratoires, etc.; fonderie impériale de canons pour la marine, manufactures de faïence et de porcelaine; commerce du fer, de l'acier et du bois de construction. T. de C. Succursale de la Banque de France. — Patrie de maître Adam. A 8 kilom. de Nevers se trouvent les belles forges de *Fourchambault*, 5400 h., et à 11 kilom., celles d'*Imphy*, 2000 h. Il existe un grand nombre d'autres usines à fer, tôle, fer-blanc, etc., et plusieurs verreries sont dans l'arrondissement. Nous citerons encore la forge impériale de *la Chaussade*, pour ancres, chaînes d'amarrage, etc., au bourg de *Guérigny*.

*Decize*, 4000 h., dans une île formée par la Loire. Houille, commerce de bestiaux, poterie, fer, bois et charbon. — *Pougues*, 1500 h. Eaux minérales.

2° CHATEAU-CHINON, 2777 h., sur la gauche de l'Yonne, à 65 kilom. de Nevers. Commerce en bestiaux du Morvan, bois de chauffage pour Paris.

*Moulins-Engilbert*, 3057 h. Bestiaux du Morvan.

3° CLAMECY, 5622 h., sur la gauche de l'Yonne, à 72 kilom. de Nevers. Commerce considérable de bois à brûler et de charbon pour Paris; tanneries. T. de C.

*Varzy*, 3200 h., sur l'Yonne, ville autrefois très-importante. — *La Chapelle-Saint-André*, 1200 h. Forges et affineries, acier. — *Lormes*, 3000 h. Minoterie.

4° COSNE, 6340 h., sur la droite de la Loire, à 65 kilom. de Nevers. Fabrique d'ancres pour la marine impériale; coutellerie, clouterie; poterie, minoterie.

*La Charité*, 5000 h., sur la droite de la Loire. Commerce en fer, acier, etc.; bois et charbon pour Paris; fonte, limes, ressorts et taillanderie de *Raveau*, dans les environs. — *Pouilly*, 3550 h., sur la Loire. Vins blancs estimés. — *Donzy*, 4050 h. Forges, hauts fourneaux, acier.

---

## 12. ORLÉANAIS.

[LOIRET, LOIR-ET-CHER, EURE-ET-LOIR.]

Les grains sont récoltés en abondance dans ces départements, surtout dans celui d'Eure-et-Loir, formé de la Beauce. Les départements du Loiret et de Loir-et-Cher ont un excédant considérable en vins dits d'Orléans; ils fabriquent aussi de l'eau-de-vie et du vinaigre. La récolte du chanvre est abondante dans le Loir-et-Cher et l'Eure-et-Loir; ces deux départements élèvent beaucoup de bestiaux et de volailles. Le Loiret fournit du safran dit du Gâtinais et du miel estimé. L'Orléanais fabrique de la bonneterie et des couvertures; il fait un grand commerce de laine. Le dépar-

tement de Loir-et-Cher renferme quelques grandes usines à fer, des tanneries, des papeteries et des fabriques de drap. Le Loiret a aussi des tanneries, des papeteries et des fabriques importantes de porcelaine, de faïence, de poterie, de céruse, de serges et de draps communs.

## LOIRET.

Renferme le pays appelé *Gâtinais*.

**4 arrond. 353 757 hab. C. I. d'Orléans et Acad. de Paris.**

(1re division militaire.)

**Arrondissements.**

1° ORLEANS, ch.-l., 49100 h., †, sur la droite de la Loire, à 115 kilom. de Paris. Bonneterie, couvertures de laine et de coton; limes, laines; grand commerce de vin, eau-de-vie et vinaigre. Ch. et T. de C. Succursale de la Banque de France. — Patrie du célèbre jurisconsulte Pothier. — Orléans est célèbre par le siége qu'il soutint contre les Anglais et que Jeanne d'Arc fit lever. On y remarque une belle cathédrale et la statue de l'héroïne. Dans l'arrond. se trouve *Patay*, où Jeanne d'Arc et Dunois battirent les Anglais et firent prisonnier le fameux Talbot, en 1429.

*Beaugency*, 4645 h., sur la Loire. Vins. — *Meung*, 3700 h., sur la Loire. Cuirs estimés et exportés jusqu'en Italie; vins, grains et farine.— *Olivet*, 3250 h. Vins, fromages. — *Jargeau*, 2509 h. Vins et vinaigre.

2° GIEN, 6528 h., sur la droite de la Loire, à 64 kilom. d'Orléans. Laines, vins, faïence opaque, vannerie.

*Briare*, 3927 h., à l'entrée du canal de ce nom. Boutons en terre céramique. — *Châtillon-sur-Loire*, 3200 h. Grains et farines, vins.

3° MONTARGIS, 8010 h., près de la jonction des canaux de Briare, d'Orléans et du Loing, à 69 kilom. d'Orléans. Safran, cire, miel, cuirs, moutons. T. de C. — Montargis est la patrie des peintres Lantara et Girodet. Guillaume de Lorris, l'auteur du célèbre roman de la *Rose*, est né à *Lorris*, dans l'arrond., et Coligny à *Châtillon-sur-Loing*.

4° PITHIVIERS, 4778 h., à 42 kilom. d'Orléans. Safran du Gâtinais, vin, miel, cire ; pâtisserie estimée. — Patrie du mathématicien Poisson.

## LOIR-ET-CHER.

**3 arrond. 269 039 hab. C. I. d'Orléans et Acad. de Paris.**

(18e division militaire.)

**Arrondissements.**

1° BLOIS, ch.-l., 20 321 h., †, sur la Loire, à 179 kilom. de Paris. Grand commerce de vins et d'eau-de-vie dite d'*Orléans*, fabrication d'excellent vinaigre. T. de C. — Patrie de Louis XII et de Papin, l'inventeur des machines à vapeur. États de Blois tenus en 1588, où Henri III fit assassiner le duc de Guise. Beau château. — A l'E. de Blois se trouve le magnifique château de *Chambord*, construit par François Ier ; et à 8 kilom. *Ménars*, remarquable par son école professionnelle.

*Mer*, 4200 h. Vins, vinaigre, eau-de-vie ; beurre et farine. — *Saint-Aignan*, 3600 h. Tanneries, pierres à fusil. — *Pont-Levoy*, 2500 h. Ferme-école.

2° ROMORANTIN, 7642 h., à 42 kilom. de Blois. Fabriques importantes de drap. Pierres à feu. T. de C.

*Salbris*, 1703 h. Forges de Belleville ; moutons. — *Selles-sur-Cher*, 4672 h. Vannerie, sabots.

3° VENDÔME, 9356 h., sur le Loir, à 33 kilom. de Blois. Ganterie, mégisserie, tannerie. — Verrerie de Rougemont dans l'arrondissement. — Ronsard est né dans les environs. — Près de Vendôme se trouve *Fréteval*, remarquable par la victoire de Richard Cœur de Lion sur Philippe Auguste, en 1193.

*Montoire*, 3256 h., sur le Loir. Laines. — *Mondoubleau*, 1621 h. Fabriques de serges et de toiles. — *Savigny-sur-Braye*, 2966 h. Étoffes de coton.

## EURE-ET-LOIR.

Renferme la *Beauce* et le *Perche*.

**4 arrond. 290 455 hab. C. R. et Acad. de Paris.**

(1re division militaire.)

**Arrondissements.**

1° CHARTRES, ch.-l., 19 531 h., †, sur l'Eure, à 88 kilom. de Paris. Centre du commerce des grains de la Beauce; laine, pâtés renommés. T. de C. — Magnifique cathédrale. — Chartres a vu naître les poëtes Desportes et Régnier, Nicole de Port-Royal et le général Marceau. L'auteur dramatique Collin d'Harleville est né à *Mévoisins*, dans les environs. Dans l'arrond. se trouve *Auneau*, remarquable par la victoire du duc de Guise sur les reîtres, en 1587.

*Illiers*, 3000 h. Bestiaux, laine, grains.

2° CHATEAUDUN, 6719 h., sur le Loir, à 44 kilom. de Chartres. Graines de trèfle, laine et couvertures de laine.

*Maintenon*, 2000 h. Farines.

3° DREUX, 6940 h , à 33 kilom. de Chartres. Laine, tanneries. Papeterie de *Sorel* dans les environs. T. de C. — Patrie de Rotrou. — Victoire des catholiques, commandés par le connétable de Montmorency, sur les protestants, sous les ordres du prince de Condé (1562).

4° NOGENT-LE-ROTROU, 7105 h. à 67 kilom. de Chartres. Commerce de bestiaux; laines, farines, tanneries. Fabriques d'étamines, droguets et serges.

---

## 13. TOURAINE.

[INDRE-ET-LOIRE.]

Le département d'Indre-et-Loire a un grand excédant en vins et fait une exportation considérable de pruneaux, poires tapées, fruits cuits, anis, etc. Il récolte du chanvre, du

miel et de la cire, élève des vers à soie, fournit du fer, et fabrique beaucoup de limes.

## INDRE-ET-LOIRE.

**3 arrond. 323 572 hab. C. I. d'Orléans et Acad. de Poitiers.**

(18e division militaire.)

**Arrondissements.**

1° TOURS, ch.-l., 42450 h., †, sur la gauche de la Loire, à 236 kilom. de Paris. Étoffes de soie et soie à coudre, passementerie, fabriques de drap et de tapis de pied; cuirs, machines, belle laine, chanvre, pruneaux, *rillettes de Tours*. Succursale de la Banque de France. Ch. et T. de C. — Patrie de Destouches et du maréchal Boucicaut. Racan est né dans l'arrondissement. A 8 kilom. se trouve la colonie agricole de *Mettray*.

*Amboise*, 4500 h., sur la gauche de la Loire. Draps, étamines, tapis, acier cémenté, limes, râpes. Patrie de Charles VIII; le cardinal d'Amboise est né au château de Chaumont dans les environs. — *Bléré*, 3500 h. Draps; commerce de vins et de bois. — *Château-Renault*, 3600 h. Tanneries renommées, colle forte.

2° CHINON, 6905 h., sur la Vienne, à 43 kilom. de Tours. Grains, vins; exportation de fruits cuits. — Patrie de Rabelais.

*Bourgueil*, 3400 h. Commerce important en bons vins, chanvre, réglisse, graines, etc. — *Langeais*, 3400 h. Fabriques importantes de briques réfractaires, de poterie fine et de toiles. — *Richelieu*, 2600 h. Exportation de jambons.

3° LOCHES, 5267 h., sur l'Indre, à 39 kilom. de Tours. Filatures de laine, grosse draperie et toiles; grains et bestiaux.

*La Haye-Descartes*, 1620 h. Pruneaux renommés, papier. Patrie de Descartes. — *Beaulieu*, 1800 h. Grosse draperie; allumettes chimiques.

## 14. BERRY.

[CHER[1], INDRE.]

Le Berry a un excédant en céréales et en vins, élève beaucoup de bestiaux et fait un grand commerce de laine. Le Cher récolte en outre beaucoup de chanvre et de châtaignes. La fabrication du drap est assez importante à Châteauroux. Les deux départements ont une grande quantité d'usines à fer donnant des produits estimés : ils fournissent aussi des pierres lithographiques; celles de Châteauroux sont les meilleures de France.

### CHER.

**3 arrond. 333 393 hab. C. I. de Bourges et Acad. de Paris.**

(19e division militaire.)

**Arrondissements.**

1° BOURGES, ch.-l., 30119 h., †, à 232 kilom. de Paris. Commerce en grains, laine, chanvre, fer, etc. C. I. et T. de C. Porcelaine de *Fœcy* dans l'arrond. — Bourges est la patrie de Jacques Cœur, de Louis XI, de Bourdaloue et du peintre Boucher. — Belle cathédrale, hôtel de ville remarquable.

*Mehun-sur-Yèvre*, 5500 h. Droguets, fabrique de porcelaine.— *Vierzon*, 7700 h. Fer, acier, fonte, porcelaine et verrerie. — *Saint-Florent*, 3200 h. Hauts fourneaux.

2° SAINT-AMAND, sur le Cher, 8607 h., à 45 kilom. de Bourges. Commerce en fer, chanvre et châtaignes. — Manufacture de porcelaine à *Noirlac*, près de Saint-Amand.

*Dun-le-Roi*, 5465 h. Fer et usines. — *La Guerche-sur-Aubois*, 3885 h. Hauts fourneaux.

3° SANCERRE, 3758 h., à 48 kilom. de Bourges, près de la rive gauche de la Loire. Chanvre, grains, bestiaux, laine,

1. Le sud du département du Cher a été formé du Bourbonnais.

bons vins. — Les Huguenots y soutinrent, en 1575, contre les troupes de Charles IX, un long siége, accompagné de toutes les horreurs de la famine.

*Aubigny*, 2654 h. Commerce important de laine, fabrique de draps et droguets. — *Henrichemont*, 3400 h. Draps communs, poterie, tanneries. — *Ivoy-le-Pré*, 2850 h. Forges, excellent fer.

## INDRE.

**4 arrond. 270 054 hab. C. I. et dioc. de Bourges, Acad. de Poitiers.**

(19e division militaire.)

**Arrondissements.**

1° CHATEAUROUX, ch.-l., 16 170 h., sur l'Indre, à 257 kilom. de Paris. Manufactures de drap, belles laines. Forges et hauts fourneaux dans l'arrond. T. de C. Succursale de la Banque de France. Manufacture de tabac. — Patrie de l'auteur tragique Guimond de La Touche et du général Bertrand, compagnon d'exil de Napoléon.

*Argenton*, 4765 h., sur la Creuse. Drap, tanneries importantes. — *Buzançais*, 5000 h. Laine et filature de laine. — *Châtillon-sur-Indre*, 3926 h. Laine. — *Levroux*, 3850 h. Laine, mégisserie et tanneries. — *Valençay*, 3576 h. Bonneterie estimée.

2° LE BLANC, 5882 h., sur la Creuse, à 57 kilom. de Châteauroux. Filature de laine, grosse draperie, fer. Forges et hauts fourneaux dans l'arrondissement.

3° LA CHÂTRE, 5038 h., sur l'Indre, à 36 kilom. de Châteauroux. Tanneries et corroieries importantes; grand commerce de laines, châtaignes, bestiaux, etc.

4° ISSOUDUN, 14 282 h., à 27 kilom. de Châteauroux. Laine, draps, fer, grains, bestiaux, etc. Forges et hauts fourneaux dans l'arrond. T. de C.

*Vatan*, 3116 h. Grains, laine.

## 15. MARCHE. — 16. LIMOUSIN.

[CREUSE, HAUTE-VIENNE, CORRÈZE.]

Ces trois départements élèvent beaucoup de bestiaux. Le Limousin exporte aussi des chevaux et des mulets, et récolte une très-grande quantité de châtaignes. L'industrie manufacturière est à peu près nulle dans la Corrèze; mais elle est très-active dans la Haute-Vienne, qui a de nombreuses papeteries, des manufactures de porcelaine et beaucoup d'usines à fer. *Aubusson et Felletin*, tous deux dans la Creuse, ont des manufactures renommées de tapis.

### CREUSE.

**4 arrond. 270 055 hab. C. I. et dioc. de Limoges, Acad. de Clermont.**

(21e division militaire.)

**Arrondissements.**

1° GUÉRET, ch.-l., 5139 h., sur la Creuse, à 345 kilom. de Paris. Bœufs et bestiaux. — Patrie de l'historien Varillas.

*La Souterraine*, 3553 h. Toiles, drap, sabots. — *Ahun*, 2300 h. Bestiaux, houille.

2° AUBUSSON, 6003 h., sur la Creuse, à 40 kilom. de Guéret. Manufactures renommées de tapis; moquettes, siamoises.

*Felletin*, 3500 h. Manufactures de tapis rivalisant avec celles d'Aubusson, filatures de laine.

3° BOURGANEUF, 3222 h., à 32 kilom. de Guéret. Porcelaine; papier.

4° BOUSSAC, 994 h., à 48 kilom. de Guéret. Chevaux, bestiaux, cuirs et laine.

*Chambon*, 2400 h. Tribunal civil de l'arrondissement; tanneries.

## HAUTE-VIENNE.

**4 arrond. 319595 hab. C. I. de Limoges et Acad. de Poitiers.**

(21e division militaire.)

**Arrondissements.**

1° LIMOGES, ch.-l., 53000 h., †, à 371 kilom. de Paris. Manufactures importantes de porcelaine; fabriques de papier, de flanelles et de droguets; blanchisserie de cire, coutellerie, filature de laine. T. de C. Succursale de la Banque de France. — Limoges a vu naître le chancelier d'Aguesseau, Vergniaud et les maréchaux Jourdan et Bugeaud. Deux papes, Clément VI et Grégoire XI, qui reporta le saint-siége d'Avignon à Rome, sont nés dans les environs. Le célèbre chirurgien Dupuytren est de *Pierre-Buffière*, près de Limoges.

*Eymoutiers*, 3539 h. Cire, farines. — *Saint-Léonard*, 6184 h. Porcelaine, papier, cuirs et basane. — *Aixe*, 3112 h. Émail pour porcelaine.

2° BELLAC, 3633 h., à 38 kilom. de Limoges. Draperie, couvertures, tanneries. A 12 kilom. de Bellac se trouve la mine d'étain de *Vaulry*.

*Lagnac-Laval*, 3418 h. Ganterie. — *Châteauponsac*, 3800 h. Droguets.

3° ROCHECHOUART, 4194 h., à 42 kilom. de Limoges. Verreries à vitres, faïence, carrières de kaolin, papier de paille. Forges dans l'arrondissement.

*Saint-Junien*, 6741 h., sur la Vienne; ville principale de l'arrondissement. Ganterie, mégisserie, papier de paille. — *Ouradour*, 4000 h. Droguets.

4° SAINT-YRIEIX, 7613 h., à 41 kilom. de Limoges. Exploitation abondante de kaolin et de pétunzé, manufactures de porcelaines. Forges dans l'arrond. — A 25 kilom. N. O. se trouve *Chalus*, au siége duquel Richard Cœur de Lion fut blessé mortellement.

## CORRÈZE.

**3 arrond. 310 118 hab. C. I. de Limoges et Acad. de Clermont.**

(21e division militaire.)

**Arrondissements.**

1° TULLE, ch.-l., 12 410 h., †, sur la Corrèze, à 480 kilom. de Paris. Manufacture impériale d'armes de guerre. Centre du commerce du département, en fer, bougies, papier, laine, etc. T. de C.

*Argentat*, 3700 h., sur la Dordogne. Merrain, houille. — *Treignac*, 3076 h. — *Uzerche*, 3165 h., sur la Vezère. Tanneries.

2° BRIVE, 9854 h., sur la Corrèze, à 32 kilom. de Tulle. Huile de noix, bestiaux, laine, marrons et châtaignes, truffes, conserves alimentaires; blanchisserie de cire, cierges, filatures de coton. T. de C. — Patrie du cardinal Dubois et du naturaliste Latreille. Le célèbre médecin Cabanis est né dans les environs. — A 24 kilom. N. O. de Brives se trouve le haras impérial de *Pompadour*.

*Beaulieu*, 2400 h., sur la Dordogne. Coutellerie. — *Lubersac*, 3700 h., près de la Vezère.

3° USSEL, 3874 h., à 63 kilom. de Tulle. Chanvre, étoffes de laine pour le pays.

*Bort*, 2500 h., sur la Dordogne. Chevaux, bestiaux, grains, etc.; patrie de Marmontel. — *Meymac*, 3572 h., seconde ville de l'arrondissement.

---

## 17. AUVERGNE.

[PUY-DE-DÔME, CANTAL.]

Les grains et les vins ne sont abondants que dans le Puy-de-Dôme. L'Auvergne élève des bestiaux et exporte du fromage. Le Cantal élève aussi des chevaux et des mulets, et fabrique beaucoup de chaudronnerie. Le Puy-de-Dôme a de nombreuses papeteries, des fabriques d'étamine, de dentelles, de blondes, de pâtes d'Italie; il extrait de la houille.

Thiers est le centre d'une grande fabrication de coutellerie et de petite quincaillerie. Les deux départements sont riches en minéraux.

## PUY-DE-DOME.

**5 arrond. 576 409 hab. C. I. de Riom, Acad. de Clermont.**

(20e division militaire.)

**Arrondissements.**

1° CLERMONT-FERRAND, ch.-l., 37 275 h., †, à 382 kilom. de Paris. Entrepôt général du commerce entre Bordeaux et Lyon. Commerce de toiles, bestiaux, etc.; confitures et pâtes d'abricots et d'autres fruits; fabriques de vermicelle et pâtes d'Italie, d'objets en caoutchouc, de papier, etc. Ch. et T. de C. Succursale de la Banque de France. Siége d'académie. Faculté des sciences et des lettres. — Patrie de Pascal, Domat, Thomas, Chamfort et Delille. — A 3 kilom. est le village de *Royat*, connu par ses eaux thermales et ses belles grottes. Bains du *Mont-Dore* dans l'arrondissement.

*Billom*, 4000 h. Commerce en fil, toiles, chanvre, laines, grains, bestiaux, etc. T. de C. — *Pont-du-Château*, 3525 h. Port d'embarcation sur l'Allier pour les produits du département.

2° AMBERT, 7661 h., à 75 kilom. de Clermont. Beau papier; fabriques de rubans et lacets en lin, en chanvre et en laine, de dentelles, d'étamines à pavillon; exportation de fromages d'Auvergne. T. de C.

*Arlanc*, 4000 h. Blondes et dentelles.

3° ISSOIRE, 6159 h., à 35 kilom. de Clermont. Commerce important en chanvre, blé et huile de noix. T. de C. — Patrie du cardinal Duprat.

*Brassac*, 2000 h. Houille, minerai de cuivre, verrerie.

4° RIOM, 10 863 h., à 15 kilom. de Clermont. Pâtes d'abricots et autres fruits; commerce en blé, vin, chanvre, toiles, huile de noix, etc. Cour impériale et T. de C. — Patrie de Grégoire de Tours. Mines de plomb argentifère à *Pontgibaud*, dans l'arrondissement. Le général Desaix est né dans les environs.

*Aigueperse*, 2838 h. Toiles; patrie du chancelier de l'Hôpital. — *Volvic*, 3463 h., à 6 kil. de Riom. Exploitation de laves.

5° THIERS, 15 901 h., à 42 kilom. de Clermont. Grande fabrication de coutellerie et de beau papier. T. de C.

*Courpière*, 3800 h. Fabriques de passementerie. — *Lezoux*, 3829 h. Centre d'un commerce de grains, poterie et faïence. — *Maringues*, 4300 h. Chamoiserie, couvertures de laine, etc. — *Saint-Remy*, 5000 h. Coutellerie.

## CANTAL.

**4 arrond. 240 533 hab. C. I. de Riom et Acad. de Clermont.**

(20e division militaire.)

**Arrondissements.**

1° AURILLAC, ch.-l., 10 936 h., à 554 kilom. de Paris. Chevaux, mulets, bestiaux; fromages du Cantal, ustensiles de cuivre. T. de C. — Patrie du célèbre Gerbert, qui fut pape sous le nom de Sylvestre II.

*Mœurs*, 3000 h. Bestiaux, jambons renommés, tanneries.

2° MAURIAC, 3488 h., à 36 kilom. d'Aurillac. Chevaux et bestiaux.

3° MURAT, 2604 h., à 50 kilom. d'Aurillac. Grand commerce de fromages du Cantal; bestiaux. — La Fayette est né à *Chavagnac*, dans l'arrondissement.

4° SAINT-FLOUR, 5288 h., †, à 75 kilom. d'Aurillac. Fromages du Cantal, chevaux, tanneries, poterie de terre, colle forte. T. de C. — Patrie de l'auteur tragique du Belloy.

*Chaudes-Aigues*, 2200 h. Eaux thermales, laine et filature de laine.

---

## 18. ANJOU.

[MAINE-ET-LOIRE.]

Le département de Maine-et-Loire a un excédant en céréales et en vins, et fabrique des eaux-de-vie et du vinaigre. Il récolte abondamment le chanvre et les graines de trèfle. Cou-

vert d'excellents pâturages, il fait un grand commerce de bestiaux. Il possède des manufactures de toiles à voiles et de mouchoirs, siamoises, tissus de coton, flanelles, etc., dont Cholet est le centre. On exploite dans tout le département une énorme quantité d'ardoises.

## MAINE-ET-LOIRE.

**5 arrond. 536 619 hab. C. I. d'Angers et Acad. de Rennes.**

(15e division militaire.)

**Arrondissements.**

1° ANGERS, ch.-l., 54 791 h., †, sur la Maine, à 302 kilom. de Paris. Fabrication de toiles à voiles, de toiles imperméables, coutils, etc.; filature de lin, de coton et de laine. Commerce en vins, chanvre, lin, graines de trèfle, ardoises, laines, etc. T. de C. Succursale de la Banque de France. École impériale d'arts et métiers. — Patrie du bel esprit Ménage et du voyageur Bernier.

*Chalonnes-sur-Loire*, 6089 h. Graines fourragères; houille. — *Les Ponts-de-Cé*, 3814 h., sur la Loire. Bestiaux.

2° BAUGÉ, 3546 h., à 38 kilom. d'Angers. Bestiaux, cire; fabrication d'huile. — Les Français, commandés par le maréchal La Fayette, y battirent les Anglais sous les ordres du duc de Clarence, qui fut tué dans l'action (1421).

*Beaufort*, 5245 h. Toiles, chanvre. — *Longué*, 4300 h. Grains. chanvre, fabrication d'huile; sangsues. — *Durtal*, 3527 h. Papier.

3° CHOLET, 13 360 h. Manufactures renommées de mouchoirs, siamoises, flanelles, toiles, tissus de coton, etc. T. de C. — Les Vendéens y furent défaits en 1793. Ils prirent bientôt leur revanche à *Torfou*, situé à l'O. de Cholet.

*Beaupréau*, 5600 h. Teintureries, toiles, flanelles; commerce de bestiaux et de céréales. — *Chemillé*, 4700 h. Toiles et mouchoirs dits *de Cholet*; bestiaux, laine. C'est l'une des premières places prises par les Vendéens, en 1793.

4° SAUMUR, 14 079 h., sur la Loire, à 48 kilom. d'Angers. Commerce important de grains, vins, eau-de-vie, vinaigre,

chanvre, lin, pruneaux, liqueurs, etc.; fabrication de chapelets; T. de C. École impériale de cavalerie. — Patrie de Mme Dacier. Le brave marin Dupetit-Thouars est né dans l'arrondissement.

*Doué*, 3350 h. Collége communal; chevaux, chaux hydraulique. A l'O. se trouve *Vihiers*, où les Vendéens mirent les républicains en déroute (1793).

5° SEGRÉ, 2721 h., à 35 kilom., d'Angers. Vins et eaux-de-vie.

*Pouancé*, 3200 h. Usines à fer, engrais. — *Le Lion-d'Angers*, 2750 h. Huile, engrais.

---

## 19. MAINE.

[SARTHE, MAYENNE.]

La Sarthe et la Mayenne élèvent beaucoup de bestiaux; les volailles du Mans sont renommées. La Mayenne se distingue par une immense fabrication de toiles dites *de Laval* et *de Mayenne*, de calicots, de coutils, de linge de table, de mouchoirs, etc.; la Sarthe, par sa fabrication de linge de table, de toiles fines et communes, d'étamines à pavillons, etc. Ce département fait un commerce considérable de miel, cire, fruits cuits, graines de trèfle et de luzerne; il possède plusieurs forges et hauts fourneaux.

### SARTHE.

**4 arrond. 466 155 hab. C. I. d'Angers et Acad. de Caen.**

(18e division militaire.)

**Arrondissements.**

1° LE MANS, ch.-l., 45 230 h., †, sur la Sarthe, à 214 kilom. de Paris. Commerce de bestiaux, de volailles, de graines de trèfle et de luzerne, de plumes, de vieux linge; fabrication et blanchiment de toiles et de cire. T. de C. Succursale

de la Banque de France. — Germain Pilon, sculpteur célèbre, est né à *Loué*, dans l'arrondissement. Le Mans fut pris par les Vendéens, qui y furent ensuite complétement défaits (1793).

*Écommoy*, 3636 h.; *Parigné-l'Évêque*, 3550 h., et *Sillé-le-Guillaume*, 3170 h.; importantes toutes trois par la fabrication et le commerce des toiles.

2° La Flèche, 7077 h., sur le Loir, à 47 kilom. du Mans. Commerce important de volailles, blé et fruits cuits. École militaire. — Patrie de l'astronome et physicien Picard. Chappe, inventeur du télégraphe aérien, est né dans l'arrondissement.

*Sablé*, 5600 h., sur la Sarthe. Fabrique de gants; graines oléagineuses et autres; marbre et anthracite. — *Le Lude*, 3778 h. Féculeries, papier. — *Mayet*, 3900 h. Bestiaux, filatures de laine.

3° Mamers, 5839 h., à 48 kilom. du Mans. Fabriques de toiles, bestiaux, tanneries, etc. T. de C.

*Bonnétable*, 5000 h. Chanvre et fil, faïence. — *La Ferté-Bernard*, 2614 h. Beaucoup de toiles jaunes et écrues, toiles de couleur pour les colonies, commerce de bœufs gras. — *Fresnay-sur-Sarthe*, 3370 h. Toiles fines recherchées.

4° Saint-Calais, 3739 h., à 50 kilom. du Mans. Commerce en blé et en graines de trèfle; fabriques de serges et de chapeaux de feutre.

*Bessé-sur-Braye*, 2310 h. Fabriques de siamoises, papeterie. — *Château-du-Loir*, 3050 h. Toiles, sabots.

## MAYENNE.

**3 arrond. 375 163 hab. C. I. d'Angers, Acad. de Rennes, dioc. du Mans.**

(16e division militaire.)

**Arrondissements.**

1° Laval, ch.-l., 27 189 h., sur la Mayenne, à 283 kilom. de Paris. Nombreuses fabriques de toiles, siamoises, croisés,

coutils, calicots, etc. Commerce important en grains, graines de trèfle, laine, fil, fer, bois pour la marine. Succursale de la Banque de France. Ch. et T. de C. — Patrie d'Ambroise Paré. Les Vendéens battirent l'armée républicaine à Laval, et la mirent ensuite en déroute à *Entrames*, à quelques kilom. au S. (1793).

*Évron*, 4730 h. Toiles, linge de table, corroierie. — *Avenières*, 3364 h. Fabrication importante de coutils.

2° CHATEAU-GONTIER, 7214 h., sur la Mayenne, à 30 kilom. de Laval. Fabrication de toiles et coutils, de serges et étoffes de laine; commerce en fil de lin, grains et graines de trèfle.

*Craon*, 4200 h. Même commerce qu'à Château-Gontier. Patrie de Volney.

3° MAYENNE, 10370 h., sur la Mayenne, à 30 kilom. de Laval. Fabrication considérable de coutils, toiles et calicots. T. de C.

*Ernée*, 5566 h. Fils écrus, lin.

---

## 20. POITOU.

[VIENNE, DEUX-SÈVRES, VENDÉE.]

Ces trois départements ont un excédant en céréales et en vin, et fabriquent de l'eau-de-vie; ils récoltent beaucoup de graines de trèfle et de luzerne, objet d'un commerce important, et élèvent en grand les mulets, le gros et le petit bétail. Les Deux-Sèvres se distinguent par la tannerie, la mégisserie, la chamoiserie, et la Vienne par la fabrication de la coutellerie et des armes blanches, dont Châtellerault est le centre. La Vendée a des marais salants et pêche de la sardine.

## VIENNE.

**5 arrond. 339 028 hab. C. I. et Acad. de Poitiers.**

(18e division militaire.)

**Arrondissements.**

1° POITIERS, ch.-l., 30 563 h., †, à 338 kilom. de Paris. Grand commerce en graines de trèfle, de luzerne et de sainfoin ; en laine, blé, chanvre, lin, miel, cire, peaux de mouton, etc. Succursale de la Banque de France. T. de C. Siége d'Académie. Faculté des lettres, des sciences et de droit. Belle cathédrale. — Patrie du cardinal de La Balue, ministre de Louis XI. — A 16 kilom. N. O. de Poitiers se trouve *Vouillé*, célèbre par la victoire de Clovis sur Alaric II, en 507. Dans les plaines de Poitiers furent livrées deux autres grandes batailles, l'une en 732, gagnée par Charles-Martel sur les Sarrasins ; l'autre en 1356, perdue par le roi Jean, que le prince Noir y fit prisonnier.

*Lusignan*, 2600 h. Grosses étoffes de laine. — *Mirebeau*, 2700 h. Chevaux, cierges. — *Neuville-de-Poitou*, 3300 h. Vins mousseux.

2° CHATELLERAULT, 14 210 h., sur la Vienne, à 40 kilom. de Poitiers. Manufacture impériale d'armes. Coutellerie estimée, meules, blanchisseries de cire, graines de trèfle et de luzerne, etc. T. de C.

3° CIVRAY, 2304 h., sur la droite de la Charente, à 52 kilom. de Poitiers. Commerce en grains, truffes, marrons renommés, graines de trèfle et de luzerne, bestiaux, chevaux et mulets.

4° LOUDUN, 4504 h., à 54 kilom. de Poitiers. Même commerce que Civray. Dans l'arrondissement se trouve *Moncontour*, remarquable par la victoire du duc d'Anjou (Henri III) sur l'amiral Coligny en 1569.

5° MONTMORILLON, 5130 h., à 52 kilom. de Poitiers. Biscuits et macarons estimés. Commerce de bestiaux.

## DEUX-SÈVRES.

**4 arrond. 338 817 hab. C. I., Acad. et dioc. de Poitiers.**

(15e division militaire.)

**Arrondissements.**

1° NIORT, ch.-l., 20 831 h., sur la Sèvre, à 411 kilom. de Paris. Chamoiserie et ganterie, commerce en laines, cuirs, peaux de mouton, mulets, grains, vins et eaux-de-vie; filatures de crin, huile de colza, tanneries, etc. T. de C. — Patrie de Mme de Maintenon, qui y naquit dans une prison, et de Fontanes.

*Saint-Maixent*, 4123 h., sur la Sèvre-Niortaise. Grand commerce de blé, mulets, chevaux; tanneries, fabriques de serges.

2° BRESSUIRE, 2963 h., à 70 kilom. de Niort. Fabriques de flanelles, serges, etc. — Le célèbre général vendéen La Rochejaquelein est né à *Châtillon-sur-Sèvre*, dans l'arrondissement.

*Thouars*, 2449 h. Commerce en grains, mulets, bestiaux, etc.

3° MELLE, 2633 h., à 30 kilom. de Niort. Grand commerce de mulets, bestiaux, laines, grains, graines, cire, etc.

*La Mothe-Sainte-Héraye*, 2619 h., sur la Sèvre-Niortaise. Graines de trèfle et de luzerne, bestiaux, tanneries, étoffes de laine.

4° PARTHENAY, 5037 h. à 44 kilom. de Niort. Fabriques d'étoffes de laine; tanneries; blé et bestiaux.

## VENDÉE.

Maritime.

**3 arrond. 395 605 hab. C. I. et Acad. de Poitiers.**

(15e division militaire.)

**Arrondissements.**

1° NAPOLÉON-VENDÉE, ch.-l. 8298 h., à 427 kilom. de

Paris. C'était, à la fin du dernier siècle, un village nommé *la Roche-sur-Yon;* Napoléon fit construire la ville.

*Montagne-sur-Sèvre*, 2238 h. Toiles de lin et de coton, filature de lin et de laine. — *Chantonnay*, 3250 h. Houille. — *Les Herbiers*, 3500 h. Tannerie et corroierie.

2° FONTENAY-LE-COMTE, 7971 h., sur la Vendée, à 56 kilom. de Napoléon-Vendée. Commerce en blé, merrain, feuillards. Fabriques de toiles, draps communs, etc. — Patrie de Viète, célèbre mathématicien.

*Luçon*, 5364 h., †. Port sur un canal navigable pour des navires de 50 à 60 tonneaux, et situé à 15 kil. de l'anse de l'Aiguillon. Exportation de grains et de bois; liqueurs. L'armée vendéenne y fut complétement défaite par les républicains, en 1793.

3° LES SABLES D'OLONNE, 6996 h., à 34 kilom. de Napoléon-Vendée. Petit port recevant des navires de 150 à 200 tonneaux. Pêche de sardines; exportation de grains et de sel. T. de C.

*Beauvoir*, 2744 h. Port en face de l'île de Noirmoutiers; grains et sel. — *Saint-Gilles-sur-Vie*, 1100 h. Exportation de sel et de grains; pêche de la sardine. — *Ile de Bouin*, séparée du continent par l'étroit canal du Daim, 2827 h. Grains et sel. — *Ile Dieu* ou *d'Yeu*, 2960 h. Elle a un bon port sur la côte N., nommé *Port-Breton.* — *Ile de Noirmoutiers*, 6150 h.; séparée du continent par le goulet de Formentine, canal de 3 kil. de large, et qui reste à sec à marée basse. L'île a un port de même nom sur la côte E. Elle exporte une grande quantité de sel.

---

## 21. SAINTONGE ET ANGOUMOIS.
## 22. AUNIS.

[ CHARENTE, CHARENTE-INFÉRIEURE. ]

Ces départements ont des récoltes abondantes en grains; mais leurs principales richesses agricoles sont les vins, qui presque tous sont convertis en esprits ou en eau-de-vie dite de *Cognac*, que l'on exporte en quantités énormes à l'intérieur et à l'étranger. La Charente-Inférieure exporte aussi beau-

coup de sel, d'huîtres et de sardines. La Charente possède un grand nombre d'usines à fer et plusieurs papeteries qui donnent l'excellent papier dit d'*Angoulême*.

## CHARENTE.

**5 arrond. 379 081 hab. C. I. de Bordeaux et Acad. de Poitiers.**

(14e division militaire.)

**Arrondissements.**

1° ANGOULÊME, ch.-l., 24 961 h., †, sur la Charente, à 443 kilom. de Paris. Grande fabrication de papier et d'eau-de-vie. T. de C. Succursale de la Banque de France. — Patrie du premier Balzac et du physicien Coulomb. Fonderie impériale de canons à *Ruelle*, dans les environs.

*Champniers*, 3648 h. Safran. — *La Rochefoucauld*, 2700 h. Draps, minoterie, vins et eaux-de-vie. Patrie de La Rochefoucauld. — *Rouillac*, 2300 h. Vins et eaux-de-vie.

2° BARBEZIEUX, 3078 h., à 32 kilom. d'Angoulême. Fabrication de grosses toiles; commerce de truffes, grains, eaux-de-vie, bestiaux.

3° COGNAC, sur la Charente, 8167 h., à 40 kilom. d'Angoulême. Exportation considérable d'eau-de-vie renommée. T. de C. — Patrie de François Ier.

*Jarnac*, 3840 h., et *Segonzac*, 3000 h. Distillerie et grand commerce d'eaux-de-vie dites *de Cognac*. Le duc d'Anjou, depuis Henri III, gagna à Jarnac, sur les Huguenots, une bataille dans laquelle le prince de Condé fut tué (1569).

4° CONFOLENS, 2720 h., sur la Vienne, à 60 kilom. d'Angoulême. Bois de construction et bœufs.

5° RUFFEC, 3235 h., sur la Charente, 48 kilom. d'Angoulême. Truffes, pâtés aux truffes, marrons, bois, grains, bestiaux, etc.

## CHARENTE-INFÉRIEURE.

Maritime.

**6 arrond. 481 060 hab. C. I. et Acad. de Poitiers.**

(14e division militaire.)

**Arrondissements.**

1° LA ROCHELLE, ch.-l., 18 904 h., †, à 473 kilom. de Paris. Port au fond d'une rade fermée par la digue du cardinal de Richelieu. Exportation d'eau-de-vie, esprits, vin, sel, grains; importation de denrées coloniales; armements pour la pêche de la baleine et de la morue. T. de C. Succursale de la Banque de France. — Patrie de Réaumur et de l'amiral Duperré.

*Marans*, 4510 h. Port sur la Sèvre-Niortaise. Entrepôt de sel, exportation considérable de blé, légumes secs, etc. — *Ile de Ré*, à 4 kil. du continent. Exportation de sel, vin et eau-de-vie. L'île possède les ports de *Saint-Martin*, 2212 h., ch.-l. de l'île, T. de C.; *Ars*, 3776 h.; *La Flotte*, 2326 h., et *Loix*, 1350 h.

2° JONZAC, 3005 h., à 110 kilom. de la Rochelle. Eau-de-vie.

3° MARENNES, 4455 h., à 50 kilom. de la Rochelle. Port sur la Seudre, à 2 kilom. de la mer. Sel excellent, exporté en grande quantité dans le N. de la France et de l'Europe. Huîtres vertes renommées, eau-de-vie recherchée; expédition de légumes secs. T. de C.

*La Tremblade*, 3042 h. Port sur la Seudre; mêmes exportations qu'à Marennes. — *Royan*, 4000 h. Port sur la droite et à l'embouchure de la Gironde. Exporte vin, eau-de-vie, huîtres vertes; bains de mer très-fréquentés. — *Ile d'Oléron*, où se trouvent *Saint-Pierre*, 4981 h. T. de C.; *Saint-Georges*, 4800 h., et le *Château-d'Oléron*, 2728 h.; ces trois ports exportent du sel et de l'eau-de-vie.

4° ROCHEFORT, 30 212 h., sur la Charente, à 32 kilom. de la Rochelle. Troisième port militaire de France; le port marchand reçoit des navires de 600 tonneaux. Chantiers de construction, exportation d'eau-de-vie, vin, grains et sel.

T. de C. Bateaux à vapeur pour Bordeaux et pour Saintes. — Rochefort est le lieu de naissance de l'amiral Latouche-Tréville. Napoléon s'y embarqua, en 1815, sur le vaisseau anglais *le Bellérophon*, pour le lieu de son exil à Sainte-Hélène.

*Tonnay-Charente*, 3700 h. Port sur la droite de la Charente, à 20 kil. de la mer. Exportation d'eau-de-vie de Cognac et de Saintonge. — *Surgères*, 3280 h. Vins et eaux-de-vie. — *Ile d'Aix*, 450 h., avec un petit port militaire et de relâche.

5° Saint-[illegible]s, 1[illegible]2 h., sur la Charente, à 72 kilom. de la Rochelle. Excellente eau-de-vie, dite de Cognac, bougies stéariques. T. de C. — Saint-Louis y battit les Anglais en 1242. — Belles antiquités romaines.

*Pons*, 4484 h. Eau-de-vie.

6° Saint-Jean-d'Angely, 6392 h. à 63 kilom. de la Rochelle. Vin, eau-de-vie, minoterie, bois de construction. T. de C. Dans l'arrondissement est *Taillebourg*, sur la Charente, où saint Louis défit Henri III, roi d'Angleterre et le comte de la Marche (1242).

*Saint-Savinien*, 3300 h., sur la Charente. Vin et eau-de-vie.

Le bras de mer entre l'île de Ré et le continent s'appelle le *Pertuis breton;* l'autre, entre l'île de Ré et l'île d'Oléron, se nomme le *Pertuis d'Antioche*.

---

## 23. GUIENNE ET GASCOGNE

### I. GUIENNE.

[GIRONDE, DORDOGNE, LOT, LOT-ET-GARONNE, TARN-ET-GARONNE, AVEYRON.]

L'industrie la plus importante de tous ces départements, l'Aveyron excepté, est la fabrication des vins que Bordeaux expédie en Europe et dans toutes les autres parties du monde : on distingue principalement ceux de Médoc. Une partie du vin récolté est convertie en eau-de-vie d'Armagnac. Les départements de Lot-et-Garonne et de Tarn-et-Garonne

ont en outre un excédant considérable en céréales, et font en grand la minoterie. La récolte des truffes donne lieu à un commerce important dans la Dordogne et le Lot. Le département de Lot-et-Garonne exporte beaucoup de pruneaux d'Agen ou prunes d'ente. La Gironde fait un grand commerce de liqueurs, de térébenthine, de résine, de goudron et de liége. L'Aveyron et le Tarn-et-Garonne élèvent en grand les mules et les bestiaux. Montauban, dans ce dernier département, est le centre d'une fabrication considérable de draps et de cadis. L'Aveyron se recommande aussi par la fabrication des fromages de Roquefort, de la Guiole et du Cantal, et par la tannerie et la mégisserie de Milhau et d'Espalion. Les usines à fer sont nombreuses dans ce département et dans la Dordogne.

## GIRONDE.

Maritime.

**6 arrond. 667 193 hab. C. I. et Acad. de Bordeaux.**

(14e division militaire.)

**Arrondissements.**

1° BORDEAUX, ch.-l., 194 241 h., † sur la rive gauche de la Garonne, à 26 kilom. du Bec d'Ambez, et à 561 kilom. de Paris. Son port peut contenir 1000 à 1200 navires; le flux s'y fait sentir, et des frégates peuvent y mouiller. Commerce maritime considérable; immense exportation d'excellents vins pour tous les pays, mais principalement pour l'Angleterre; eau-de-vie d'Armagnac, baies de genièvre pour la Hollande; liége, résine, goudron, térébenthine, chanvre, etc.; importation de denrées coloniales, fer, houille, bois de construction, huile, etc.; fabrication de liqueurs, et surtout d'anisette; raffineries de sucre; armement pour la pêche de la morue et de la baleine; entrepôt de marchandises prohibées. Manufacture de tabac. Succursale de la Banque de France. Ch. et T. de C. Siége d'académie. Facultés des lettres, des sciences et de théologie. École préparatoire de médecine et de pharmacie. — Bateaux à vapeur pour Nantes,

Blaye, Pauillac, Royan, Langon, la Réole, Marmande. Service régulier par paquebots pour la Havane et le Mexique. Communication avec la Méditerranée par le canal du Midi et par un chemin de fer. — Bordeaux est la patrie du poëte latin Ausone, de Berquin, de de Sèze, de Martignac et de Carle Vernet. Montesquieu est né au château de la Brède dans les environs.

*Saint-André-de-Cubzac*, 3510 h. Petit port sur la droite de la Dordogne. Exportation de vins, grains, etc. — *La Teste de Buch*, 4250 h. Port sur le bassin d'Arcachon. Térébenthine, résine. — *Arcachon*, 1400 h. Bains de mer.

2° BAZAS, 4471 h., à 55 kilom. de Bordeaux. Bétail, cuirs, résine, bois. — Le pape Clément V naquit à *Villandraut*, dans les environs.

*Langon*, 4201 h., sur la Garonne. Vins blancs, eau-de-vie.

3° BLAYE, 4972 h., à 47 kilom. de Bordeaux. Port sur la droite de la Gironde; les navires qui montent ou descendent le fleuve peuvent mouiller à la rade de Blaye. Exportation de vins, esprits, eau-de-vie, bois, résine, etc.; construction de navires. T. de C.

*Bourg*, 2750 h. Petit port sur la Dordogne. Excellents vins, grains, etc.

4° LESPARRE, 3633 h., à 65 kilom. de Bordeaux. Vins, grains, bestiaux; chevaux.

*Saint-Laurent-de-Médoc*, 3160 h. Vins de *Médoc;* résine, brai et goudron. — *Pauillac*, 3800 h. Port sur la Gironde; les navires y complètent leur chargement en vins de Médoc.

5° LIBOURNE, 13 565 h., à 33 kilom. de Bordeaux. Bon port sur la droite de la Dordogne, à 41 kilom. du Bec d'Ambez, et pouvant, à marée haute, recevoir des navires de 300 tonneaux. Exportation de vin, eau-de-vie, fer du Périgord; entrepôt de sel. T. de C.

*Castillon*, 3517 h., sur la Dordogne. Bons vins. Victoire de Dunois sur Talbot, qui périt dans l'action, en 1453. — *Coutras*, 3883 h., sur l'Isle. Commerce important de farines. Victoire d'Henri IV sur le duc de Joyeuse, qui y fut tué (1587). — *Saint-Émilion*, 3000 h. Vins renommés. — *Sainte-Foy-la-Grande*,

3650 h. Grains, vins et eaux-de-vie, fabriques de toiles; colonie agricole.

6° La Réole, 4133 h., à 64 kilom. de Bordeaux, sur la Garonne. Vins, eau-de-vie, grains, bestiaux.

## DORDOGNE.

Comprend le *Périgord*.

**5 arrond. 501 687 hab. C. I. et Acad. de Bordeaux.**

(14e division militaire.)

**Arrondissements.**

1° Périgueux, ch.-l., 19 140 h., †, sur l'Isle, à 479 kil. de Paris. Commerce en grand de fer, papiers, truffes, pâtés et volailles truffées, liqueurs. T. de C. Forges dans l'arrondissement. — Patrie du général Daumesnil, dit *la jambe de bois*.

*Brantôme*, 2614 h. Truffes réputées les meilleures du Périgord; fabriques d'étamines, de cadis et de serges.

2° Bergerac, 12 116 h., sur la Dordogne, à 49 kilom. de Périgueux. Exportation de vins blancs estimés et d'eau-de-vie, grains et truffes. T. de C. Forges et papeteries dans l'arrondissement. — Patrie de Cyrano de Bergerac. L'auteur des *Essais*, Montaigne, est né dans l'arrondissement.

3° Nontron, 3658 h., à 47 kilom. de Périgueux. Fer, tanneries, bestiaux.

*Jumilhac-le-Grand*, 3000 h. Forges. — *Thiviers*, 2476 h. Truffes, fromages, entrepôt des vins du Périgord; papeteries.

4° Ribérac, 3658 h., à 37 kilom. de Périgueux. Commerce de grains, de vins et de toiles.

5° Sarlat, 6586 h., à 70 kilom. de Périgueux. Grand commerce d'huile de noix, de truffes et de bestiaux. Forges. T. de C. — Patrie d'Étienne de La Boétie, ami de Montaigne.

*Le Bugue*, 2952 h., sur la Vézère. Forges, huile de noix, entrepôt pour les vins transportés à Bordeaux. — *Montignac*, 4000 h. Vins. — *Terrasson*, 3150 h. Truffes et fruits.

## LOT.

Pays du *Quercy*.

**3 arrond. 295 542 hab. C. I. d'Agen, Acad. de Toulouse.**

(12e division militaire.)

**Arrondissements.**

1° CAHORS, ch.-l., 13 846 h., †, sur la droite du Lot, à 578 kilom. de Paris. Commerce considérable de vins, eau-vie, huile de noix et truffes. — T. de C. — Patrie du pape Jean XXII et de Clément Marot. Le général Bessières, duc d'Istrie, est né dans les environs.

*Castelnau*, 4039 h. Grains.

2° FIGEAC, 8381 h., à 56 kilom. de Cahors. Toiles, étoffes de coton; commerce de bestiaux, laines et cuirs. — Patrie de Champollion.

*Saint-Céré*, 4200 h. Cardage et filature de laine, drap.

3° GOURDON, 5099 h., à 44 kilom. de Cahors. Grains, vins, truffes. — Fénelon est né au château de la Mothe-Fénelon, près de Gourdon. Murat est né à *la Bastide*, dans l'arrondissement.

*Gramat*, 4000 h. Laines, blé, vins; patrie du célèbre médecin Dubois. — *Martel*, 3118 h., près de la Dordogne. Soie grége. — *Souillac*, 3200 h., sur la Dordogne. Forges, laine, cuirs; culture du tabac. T. de C.

## LOT-ET-GARONNE.

**4 arrond. 333 065 hab. C. I. d'Agen, Acad. de Bordeaux.**

(14e division militaire.)

**Arrondissements.**

1° AGEN, ch.-l., 17 263 h., †, sur la droite de la Garonne, à 730 kilom. de Paris. Prunes, eau-de-vie, vins, blé, minoterie, toiles, etc. T. de C. Succursale de la Banque de France. — Patrie du savant J. Scaliger, du célèbre Bernard de Palissy et du naturaliste Lacépède.

*Aiguillon*, 3760 h. Grains et farines, amidon. — *Port-Sainte-Marie*, 2860 h. Grains et farines, laine.

2° MARMANDE, 8661 h., près de la Garonne, à 59 kilom. d'Agen. Grains, farines, vins, eaux-de-vie, prunes, chanvre. T. de C.

*Clairac*, 4350 h. Vins, eaux-de-vie, prunes d'Agen, chapeaux de feutre. — *Tonneins*, 7949 h., sur la Garonne. Manufacture impériale de tabac; prunes, chanvre, cordages.

3° NÉRAC, 7283 h., sur la Baïse, à 26 kilom. d'Agen. Grains, minoterie, vins, eaux-de-vie et liqueurs; liége et bouchons de liége; droguets. T. de C.

*Mézin*, 3000 h., et *Barbaste*, 1900 h. Liége et bouchons. — *Castel-Jaloux*, 3000 h. Eaux minérales, bois de pin.

4° VILLENEUVE-D'AGEN, 13 830 h., sur le Lot, à 26 kilom. d'Agen. Minoterie, toiles, prunes d'Agen, vins. T. de C.

*Penne*, 3000 h., à 8 kil. de Villeneuve. Minoterie, prunes. — *Sainte-Livrade*, 3058 h., sur le Lot. Prunes. — *Fumel*, 3000 h. Forges, papier. — *Tournon*, 4760 h. Marbre jaune.

## TARN-ET-GARONNE.

**3 arrond. 232 551 hab. C. I. et Acad. de Toulouse.**

(12e division militaire.)

**Arrondissements.**

1° MONTAUBAN, ch.-l., 27 054 h., †, sur le Tarn, à 641 kilom. de Paris, Draps, cadis et molletons; toiles à tamis, couvertures de coton; minoterie et amidon. T. de C. — Patrie du poëte Lefranc de Pompignan et du célèbre peintre Ingres. Montauban fut pendant les guerres de religion une des principales places des protestants, qui y soutinrent un long siége contre Louis XIII, en 1621.

*Caussade*, 4137 h. Grains, minoterie, chapeaux de paille. — *Caylus*, 5000 h., et *Négrepelisse*, 3170 h. Grains, minoterie. — *Saint-Antonin*, 5130 h., sur l'Aveyron. Tanneries, étoffes de laine, papier. — *La Française*, 3750 h. Grains, bestiaux.

2° CASTEL-SARRASIN, 6838 h., près de la Garonne, à 28

kilom. de Montauban. Grains, fabriques de serges, toiles communes.

*Beaumont-de-Lomagne*, 4280 h. Laine et filature de laine. — *Verdun-sur-Garonne*, 4000 h. Grains et farine.

3° MOISSAC, 10 445 h., sur le Tarn, à 30 kilom. de Montauban. Commerce considérable en minoterie, vins et laines. T. de C.

*Valence-d'Agen*, 3532 h. Apprêt de plumes à écrire, plumes de lit, toiles. — *Montaigu*, 3500 h. Grains et farines.

## AVEYRON.

Pays du *Rouergue*.

**5e arrond. 306 035 hab. C. I. de Montpellier et Acad. de Toulouse.**

(10e division militaire.)

**Arrondissements.**

1° RODEZ, ch.-l., 11 856 h., †, sur l'Aveyron, à 604 kil. de Paris. Laines, draps, cadis et serges; filatures de laine; fromages dits du Cantal, fromages de Roquefort. T. de C. — Belle cathédrale. — La Romiguière est né dans les environs.

2° ESPALION, 4230 h., sur le Lot, à 32 kilom. de Rodez. Tanneries, basane estimée.

*La Guiole*, 1934 h. Grand commerce de fromages, bestiaux. — *Saint-Geniez*, 3750 h. Draps, cadis, serges, couvertures, tanneries. T. de C.

3° MILHAU, 12 636 h., sur le Tarn, à 72 kilom. de Rodez. Grande fabrication de mégisserie, chamoiserie, gants de peau; laines, soie, tanneries. T. de C.

4° SAINTE-AFFRIQUE, 6807 h., à 114 kilom. de Rodez. Laines, draps, tricots de laine, ainsi qu'à *Camarès* dans l'arrondissement. Tanneries, mégisseries. Fromages de Roquefort. T. de C.

*Roquefort*, 1600 h., à 10 kil. de Sainte-Affrique. Fromages renommés.

5° VILLEFRANCHE, 10 172 h., sur l'Aveyron, à 56 kilom.

de Rodez. Fer, grains, farines, toiles. — Patrie du maréchal de Belle-Isle.

*Aubin*, 8000 h. Mines importantes de houille, hauts fourneaux. — *Decazeville*, 8600 h. Houillères et fonderie. — *Cransac*, 1100 h. Houille et eaux minérales. — *Rieupeyroux*, 3800 h.

## II. GASCOGNE.

[GERS, LANDES, HAUTES-PYRÉNÉES.]

La Gascogne, comme la Guienne, a un excédant considérable en vin, dont une grande partie est convertie en eau-de-vie d'Armagnac. Le Gers récolte en outre beaucoup de céréales, et fait la minoterie en grand. Ce département et les Hautes-Pyrénées élèvent un grand nombre de chevaux, de mulets et de bestiaux. L'élève des oies et des porcs dans les Hautes-Pyrénées et dans le Gers, donne lieu à un commerce important. Le département des Hautes-Pyrénées a quelques manufactures de crêpes dits *barèges*, d'étamines, etc., dont le centre est Bagnères-de-Bigorre, et possède de belles carrières de marbre. Saint-Clar, dans le Gers, est le centre d'une grande fabrication de rubans de fil. Les Landes se distinguent par la récolte de la poix, de la résine, du brai, du goudron, de la térébenthine et du liége, par la coupe des pins propres à la construction, et par des usines à fer.

### GERS.

**5 arrond. 398 931 hab. C. I. d'Agen et Acad. de Toulouse.**

(13e division militaire.)

**Arrondissements.**

1° AUCH, ch.-l., 11 899 h., †, sur le Gers, à 685 kilom. de Paris. Commerce de vin, eau-de-vie d'Armagnac, laines; fabrique de cadis, burats, cartes à jouer; pâtés de foie de canards. T. de C. — Belle cathédrale.

*Vic-Fezensac*, 4191 h. Eau-de-vie d'Armagnac, grains.

2° CONDOM, 8175 h., sur la Baïse, à 43 kilom. d'Auch.

Commerce en farines, grains, eau-de-vie d'Armagnac et vins ; toiles.

*Eauze*, 4200 h. Eau-de-vie d'Armagnac.

3° LECTOURE, 6122 h., sur le Gers, à 36 kilom. d'Auch. Minoterie, vins, grains, mules. — Patrie du maréchal Lannes.

*Fleurance*, 4250 h. Commerce important de grains et de plumes d'oie, ganterie, filature de laine. — *Saint-Clar*, 1700 h. Grande fabrication de rubans de fil.

4° LOMBEZ, 1726 h., à 35 kilom. d'Auch. Blé et laine.

L'*Ile-en-Jourdain*, 4870 h. Commerce des produits du sol.

5° MIRANDE, 3379 h., sur la Baïse, à 25 kilom. d'Auch. Blé, vin, eaux-de-vie, bestiaux et volailles; laine, plumes à écrire.

## LANDES.

Maritime.

**3 arrond. 300 839 hab. C. I. de Pau et Acad. de Bordeaux.**

(13e division militaire.)

**Arrondissements.**

1° MONT-DE-MARSAN, ch.-l., 5574 h., au confluent de la Douze et du Midou, à 690 kilom. de Paris. Commerce en grains, vins, eau-de-vie d'Armagnac, matières résineuses et essence de térébenthine.

2° DAX, 9856 h., sur l'Adour, à 56 kilom. de Mont-de-Marsan. Même commerce que cette dernière ville: bouchons de liége; planches de sapin, bêtes à cornes, mules et chevaux. — Dax est la patrie de Borda, marin et savant, inventeur du cercle à réflexion et de la méthode des doubles pesées. Saint Vincent de Paul est né à *Pouy*, près de Dax.

*Pouillon*, 3550 h. Eaux et boues thermales, minoterie. — *Soustons*, 3330 h. Bouchons de liége; matières résineuses.

3° SAINT-SEVER, 4818 h., sur l'Adour, à 16 kilom de Mont-de-Marsan. Vins, grains, oies grasses; chevaux, mulets, etc. — Patrie du général Lamarque.

*Aire*, 4700 h., sur l'Adour. — *Hagetmau*, 3104 h. Vins estimés, huile de graines. — *Mugron*, 2200 h. Vins et eau-de-vie. — *Tartas*, 3057 h., sur la Midouse. Culture du safran, grains.

## HAUTES-PYRÉNÉES.

Pays de *Bigorre* et d'*Armagnac*. — Frontière d'Espagne.

**3 arrond. 240 139 hab. C. I. de Pau et Acad. de Toulouse.**

(13e division militaire.)

**Arrondissements.**

1° TARBES, ch.-l., 14 768 h., †, sur l'Adour, à 756 kilom. de Paris. Entrepôt de tout le commerce du département; papeteries; chevaux et bestiaux. T. de C.

*Vic-en-Bigorre*, 3700 h. Fabrication d'eau-de-vie, tanneries.

2° ARGELÈS, 1698 h., à 36 kilom. de Tarbes. Laine peignée. Au. S. d'Argelès se trouvent les célèbres bains d'eaux minérales de *Baréges*, *Cauterets* et *Saint-Sauveur*.

*Lourdes*, 4300 h. Le tribunal de première instance est dans cette ville, qui fait un grand commerce de vaches laitières.

3° BAGNÈRES-DE-BIGORRE, 9169 h., à 20 kilom. de Tarbes, sur l'Adour. Eaux thermales. Fabrication d'étoffes de laine, de baréges ou crêpes, d'étamines, etc.; coutellerie fine; exploitation de marbre. T. de C.

*Campan*, 3700 h. Belles carrières de marbre; bois de sciage.

---

## 24. BÉARN.

[BASSES-PYRÉNÉES.]

Le Béarn a une récolte abondante de maïs et un excédant en vin, dont la majeure partie est convertie en eau-de-vie d'Armagnac. Il fournit en outre d'excellente laine, et élève en grand les mulets, les chevaux navarrins, les porcs, les bestiaux. Pau fabrique des bonnets, façon de Tunis, et Bayonne beaucoup de chocolat. On prend dans les Basses-

Pyrénées une grande quantité de palombes et d'ortolans, qui sont l'objet d'un bon commerce d'exportation.

## BASSES-PYRÉNÉES.

Comprenant la *Navarre française* et le pays des *Basques*. — Maritime et frontière d'Espagne.

**5 arrond. 426 628 hab. C. I. de Pau et Acad. de Bordeaux.**

(13e division militaire.)

**Arrondissements.**

1° PAU, ch.-l., 24 563 h., à 756 kilom. de Paris. Fabrication de toiles, linge de table et mouchoirs du Béarn; de bougies, de chocolat; bonneterie de laine; vins; commerce de jambons; foires importantes pour la vente des mulets aux Espagnols. T. de C. — Patrie de Henri IV, du maréchal de Gassion et de Bernadotte. — Château remarquable.

*Nay*, 3090 h. Bonneterie et couvertures de laine, filature et tissage du coton, drap et cadis. — *Pontacq*, 3000 h. Étoffes de laine, capes. — *Jurançon*, 2000 h. Excellent vin.

2° BAYONNE, 26 333 h., †, sur l'Adour, à 6 kilom. de l'Océan et à 104 kilom. de Pau. Son port est d'un accès difficile, mais les navires y sont toujours à flot. Exportation d'eau-de-vie, de vins, de jambons, de chocolat, de crème de tartre, de planches de sapin, résine, térébenthine et liége, d'articles de manufactures françaises pour l'Espagne, armement pour la pêche de la morue; construction de navires et corderie. Succursale de la Banque de France. Ch. et T. de C. — Patrie de Jacques Laffitte, banquier célèbre et ministre en 1830.

*Hasparren*, 4852 h. Mégisserie, chamoiserie; chaussures, bestiaux. — *Saint-Jean-de-Luz*, 2768 h. Petit port à 18 kilom. S. O. de Bayonne, sur la route d'Espagne. Salaisons, thon mariné. — *Biarritz*, 2750 h., à 7 kilom. de Bayonne. Bains de mer très-fréquentés; château impérial.

3° MAULÉON, 1718 h., à 44 kilom. de Pau. Tannerie et mégisserie.

*Saint-Jean-Pied-de-Port*, 1500 h. Bérets du Béarn, laines. — *Saint-Palais*, 1500 h. Le tribunal de première instance est dans cette ville. — *Saint-Étienne-de-Baigorry*, 2600 h., ville principale de l'arrondissement.

4° Oloron ou Oléron, 9362 h., à 32 kilom. de Pau. Grand commerce en laines du pays et en laines d'Espagne; peausserie; bonneterie du Béarn, fabrication de peignes en buis; dépôt de bois de mâture; commerce de jambons, de bestiaux et de chevaux navarrins. T. de C. Dans l'arrond. se trouvent des établissements d'eaux thermales, aux lieux appelés *Eaux-bonnes* et *Eaux-chaudes*.

*Monein*, 4560 h., à 18 kilom. d'Oloron. Commerce local.

5° Orthez, 6724 h., à 40 kilom. de Pau. Centre de l'apprêt des jambons dits de *Bayonne;* commerce en laine, plumes d'oie, lin, cuir, mégisserie, bois de construction, etc.

*Salies*, 5300 h. Belle source salée; sel et jambons.

---

## 25. COMTÉ DE FOIX.

[ARIÉGE.]

L'Ariége a un excédant en céréales. C'est un des départements qui ont le plus d'usines à fer; il possède des carrières de marbre et de jais ou jayet.

### ARIÉGE.

Frontière d'Espagne.

**3 arrond. 351 850 hab. C. I. et Acad. de Toulouse.**

(11e division militaire.)

**Arrondissements.**

1° Foix, ch.-l., 5507 h., sur l'Ariége, à 770 kilom. de Paris. Fer et acier; minoterie, filatures de laine. — Patrie de Gaston de Foix, le vainqueur de Ravenne.

*Bélesta*, 2500 h. Marbre, forges, bois. — *Lavelanet*, 3000 h.

Plusieurs manufactures importantes de drap; filatures de laine. — *Saurat*, 4000 h. Forges, filatures de laine.

2° PAMIERS, 7910 h., †, sur l'Ariége, à 22 kilom. de Foix. Forges, fer et acier; filatures de laine et de coton. Dans l'arrondissement, plusieurs usines à fer, et extraction du jayet ou jais, servant à confectionner des bijoux de deuil. — Le célèbre critique Bayle est né *au Carlat*, dans l'arrondissement.

*Le Mas-d'Azil*, 2700 h. Filatures de laine, poudre de sumac. — *Mirepoix*, 4200 h. Laine et drap; patrie du maréchal Clauzel. — *Saverdun*, 4121 h. Acier, faux et faucilles. — *Mazères*, 3822 h. Commerce local.

3° SAINT-GIRONS, 4576 h., à 48 kilom. de Foix. Grand commerce avec l'Espagne pour les mulets et les laines; filatures de laine, papeteries. Forges et marbre dans l'arrondissement.

*Massat*, 4030 h. Filatures de laine; élève de chevaux. — *Seix*, 3600 h. Filatures de laine; mines de cuivre et de plomb. — *Ustou*, 3104 h. Commerce local.

---

## 26. LANGUEDOC.

[HAUTE-GARONNE[1], TARN, AUDE, HÉRAULT, GARD, LOZÈRE, ARDÈCHE, HAUTE-LOIRE[2].]

Le Languedoc, excepté la Lozère et la Haute-Loire, produit beaucoup de vin; on estime surtout les vins de Saint-Péray (Ardèche), de Saint-Gilles (Gard), de Tavel, Lunel et Frontignan (Hérault). Les départements du Gard et de l'Hérault fabriquent une quantité énorme d'eau-de-vie et d'esprit dit de *Montpellier*. La partie sud-ouest (Aude, Tarn et Haute-Garonne) est très-fertile en céréales; aussi la minoterie est-elle la principale industrie de ces départements,

1. La moitié occidentale de la Haute-Garonne a été formée de la Gascogne.

2. La moitié occidentale de la Haute-Loire a été formée de l'Auvergne.

qui produisent en outre d'excellent miel. Lodève, dans l'Hérault, Castres, dans le Tarn, Limoux et Chalabre, dans l'Aude, sont les centres d'une fabrication considérable de draps fins et communs. — L'Aude possède un grand nombre d'usines à fer qui fournissent un acier estimé. Le Gard et l'Ardèche sont couverts de magnaneries et d'ateliers où l'on prépare la soie. Nîmes vient après Lyon pour la fabrication des soieries. L'exploitation de la houille et du sel marin est très-importante dans le Gard. L'Ardèche se recommande par la papeterie et la mégisserie d'Annonay, et la Haute-Loire par les blondes et les dentelles du Puy. L'industrie manufacturière de la Lozère a pour objet la cadisserie, les serges, les couvertures de laine. Ce département a du plomb argentifère et d'autres minéraux.

## HAUTE-GARONNE.

Frontière d'Espagne.

**4 arrond. 484 081 hab. C. I. et Acad. de Toulouse.**

(12e division militaire.)

**Arrondissements.**

1° TOULOUSE, ch.-l., 126 956 h., †, sur la Garonne et le canal du Midi, à 706 kilom. de Paris. Manufacture de tabac, fonderie impériale de canons; entrepôt de fers de l'Ariége et de l'Aveyron, grains et farines, etc.; marbre des Pyrénées, maroquins. Bougies et blanchisserie de cire. Entrepôt du commerce entre la France et l'Espagne. Ch. et T. de C. Succursale de la Banque de France. Siége d'académie. Facultés des lettres, des sciences et de droit. École préparatoire de médecine et de pharmacie. École d'artillerie. Toulouse est le lieu de naissance de Clémence Isaure, de Cujas, du grand mathématicien Fermat, et des auteurs dramatiques Campistron et Palaprat. — Bataille mémorable livrée en 1814 sous les murs de cette ville entre le maréchal Soult et le duc de Wellington.

*Grenade-sur-Garonne*, 4160 h. Laines, grains, amidon. — *Villemur-sur-Tarn*, 5324 h. Chapeaux de feutre, cire, poterie.

2° MURET, 4137 h., sur la Garonne, à 20 kilom. de Toulouse.— Commerce local. Patrie de Dalayrac. L'abbé Sicard, instituteur des sourds-muets, est né à *Fousseret*, dans l'arrondissement. Simon de Montfort gagna à Muret, en 1213, une sanglante bataille sur les Albigeois, commandés par le roi d'Aragon Pierre II, qui y fut tué.

*Cintegabelle*, 4142 h. Grains et minoterie. — *Montesquieu-Volvestre*, 4120 h. Filature de laine, minoterie. — *Auterive*, 3300 h. Minoterie.

3° SAINT-GAUDENS, 5183 h., sur la Garonne, à 91 kilom. de Toulouse. Rubans de fil, filature et tissage de laine; tricots, porcelaine; beau marbre de *Saint-Béat*, dans l'arrondissement. T. de C.

*Aspel*, 2460 h. Peignes et ouvrages en buis.—*Bagnères-de-Luchon*, 3300 h. Eaux thermales, mine de cuivre et de plomb argentifère. — *Montrejeau*, 3700 h. Mégisserie, tricots de laine.

4° VILLEFRANCHE, 2865 h., près du canal du Midi, à 36 kilom. de Toulouse. Céréales.

*Revel*, 5300 h. Grains, minoterie; fabriques de lainages. — *Avignonet*, 2400 h. Grains. — *Caraman*, 2600 h. Filature de laine.

## TARN.

Comprend l'*Albigeois*.

**4 arrond. 353 633 hab. C. I. et Acad. de Toulouse.**

(12e division militaire.)

**Arrondissements.**

1° ALBI, ch.-l., 16 596 h., †, sur le Tarn, à 681 kilom. de Paris. Commerce considérable en blé, minoterie, vin, graines de trèfle et de luzerne, prunes, anis vert et drogueries; préparation du pastel, pâte d'Italie, etc. T. de C. — Patrie du navigateur La Pérouse. Le maréchal Soult est né dans les environs.

*Réalmont*, 2721 h. Filature de laine, mégisserie. —*Saint-Juéry*, 1350 h., à 6 kilom. d'Albi. Belle forge. — *Carmaux*, 4000 h. Houillères, verrerie.

2° CASTRES, 21 538 h., à 48 kilom. d'Albi. Nombreuses manufactures de draps fins et de draps communs, de cuirs, de laine, de casimirs; fabriques de papiers et de parchemin. T. de C. — Castres est la patrie du savant André Dacier et de l'historien Rapin-Thoyras.

*La Bastide-Rouairoux*, 2638 h. Draps lisses et croisés. — *Bois sezon-d'Augmentel*, 2640 h. Draperie blanche. — *Labruguière*, 3630 h. Draps et bonneterie orientale. — *Lacaume*, 3600 h. Commerce de laines. — *Lautrec*, 3330 h. Bestiaux et volaille. — *Mazamet*, 12730 h. Fabrication considérable de draps, de flanelles et de molletons. — *Montredon*, 5000 h. Commerce de bestiaux. — *Sorèze*, 2566 h. Célèbre collége.

3° GAILLAC, 7834 h., sur le Tarn, à 25 kilom. d'Albi. Même commerce que dans cette dernière ville, bons vins.

*L'Isle-d'Albi*, 4800 h. Commerce de grains.—*Rabastens*, 5420 h., sur le Tarn. Commerce de grains et farines. — *Cordes*, 2911 h. Grains, corroierie, fils de lin et de chanvre.

4° LAVAUR, 7438 h., à 60 kilom. d'Albi. Filatures de soie et de laine; grains.

*Graulhet*, 6112 h. Chapellerie commune, mégisserie, laine. — *Puylaurens*, 5900 h. Commerce des produits du sol.

## AUDE.

Maritime.

**4 arrond. 293 606 hab. C. I. et Acad. de Montpellier.**

(11e division militaire.)

**Arrondissements.**

1° CARCASSONNE, ch.-l,, 22173 h., †, sur l'Aude et le canal du Midi, à 781 kilom. de Paris. Draps fins et autres; filatures de laine; cuirs. Ch. et T. de C. Succursale de la Banque de France.— Carcassonne est le lieu de naissance de Térentius Varron, qui perdit la bataille de Cannes, et du poëte Fabre d'Églantine.— On y remarque l'église de Saint-Nazaire.

*Caunes*, 2350 h. Carrières de marbre. — *Montolieu*, 1700 h. Draps et maroquins.

2° CASTELNAUDARY, 9584 h., sur le canal du Midi, à 40 kilom. de Carcassonne. Commerce de blé, vin, laine; minoterie. Fabriques de drap à *Cenne-Monestiès* dans l'arrond. T. de C. — Patrie du poëte tragique Soumet. — Bataille de Castelnaudary en 1632, où le maréchal de Schomberg, général de Louis XIII, battit et fit prisonnier le duc de Montmorency.

3° LIMOUX, 6937 h., sur l'Aude, à 30 kilom. de Carcassonne. Nombreuses manufactures de draps; vin blanc estimé, dit *blanquette* de Limoux. T. de C.— Usines à fer dans l'arrondissement.

*Chalabre*, 2300 h. Manufactures de draps, bonneterie de laine.

4° NARBONNE, 17 172 h., à 60 kilom. de Carcassonne, sur un canal qui se détache du canal du Midi et débouche dans la Méditerranée, au port de *la Nouvelle*. Grains, minoterie, excellent miel, vins et eau-de-vie, vert-de-gris. T. de C.— Narbonne était une ville très-importante sous les Romains; l'empereur Carus y naquit. Charles-Martel remporta sous ses murs une seconde victoire sur les Sarrasins, en 737. — Le chœur de la cathédrale est un des plus beaux vaisseaux gothiques de l'Europe.

*Leucate*, 1276 h., entre la Méditerranée et l'étang de Leucate. Salaison de sardines. — *La Nouvelle*, 2000 h., petit port sur la Méditerranée. Commerce assez actif avec l'Espagne, l'Italie et les ports français de la Méditerranée, construction de navires. — *Sigean*, 3337 h. Salines; vins et eaux-de-vie.

## HÉRAULT.

Maritime.

**4 arrond. 409 391 hab. C. I. et Acad. de Montpellier.**

(10e division militaire.)

**Arrondissements.**

1° MONTPELLIER, ch.-l., 55 600 h., †, à 8 kilom. de la Méditerranée et à 750 kilom. de Paris. Fabrication et commerce considérable d'eaux-de-vie et d'esprits, vins, soie,

vert-de-gris, alun, plantes tinctoriales et médicinales, produits chimiques, fruits du midi. C. et T. de C.—Succursale de la Banque de France. Siége d'académie, École de médecine. — Montpellier a vu naître Cambacérès, Daru, le poëte Roucher, le célèbre médecin Barthez et les peintres Sébastien, Bourdon, Vien et Fabre.

*Cette*, 24 177 h., à 28 kilom. de Montpellier. Port de mer le plus important des ports français sur la Méditerranée après Marseille; il communique avec Bordeaux par le canal du Midi, et avec Lyon par le canal de Beaucaire et le Rhône. Exportation de vin, eau-de-vie, liqueurs, sel, soufre, amandes, huile, etc.; entrepôt de sel, sardines salées; armement pour la pêche de la morue. T. de C.— Bateaux à vapeur pour Agde et Marseille.

*Frontignan*, 2575 h. Vin muscat renommé. C'est dans les environs de Frontignan que se trouve *Balaruc*, connu par ses eaux minérales. — *Ganges*, 4600 h. Filatures et bonneterie de soie. — *Lunel*, 6600 h., sur un canal qui communique au Rhône et à la Méditerranée. Excellent vin muscat, eau-de-vie et esprits. — *Mèze*, 6000 h., petit port sur l'étang de Thau. Vins et eaux-de-vie; salines.

2° Béziers, 27 722 h., sur le canal du Midi, à 60 kilom. de Montpellier. Eau-de-vie et esprits; grains et farines, cuirs; fabriques de vert-de-gris, et produits chimiques. T. de C.— Patrie de Pellisson et de Riquet, auteur du canal du Midi.

*Agde*, 9750 h. Port important sur l'Hérault, à 4300 mètres de son embouchure, et pouvant recevoir des navires de 200 tonneaux. Exportation d'eau-de-vie, vin, blé, farine, sel; entrepôt de sel. T. de C.— Bateau à vapeur pour Marseille; touchant à Cette.

*Bédarieux*, 9087 h. Nombreuses fabriques de drap; laine, tanneries. — *Marseillan*, 4000 h. Port sur l'étang de Thau. — *Pézenas*, 7000 h. Vins excellents, eaux-de-vie et esprits, produits chimiques, vert-de-gris. T. de C. — *Florensac*, 3757 h., et *Montagnac*, 3720 h. Eau-de-vie et huile.

3° Lodève, 11 864 h., à 53 kilom. de Montpellier, Manufactures considérables de draps fins et de draps pour les

troupes, filatures de laine, eau-de-vie, amandes, huile d'olive, savon. T. de C.— Patrie du cardinal Fleury.

*Clermont-l'Hérault* ou *Clermont-Lodève*, 6375 h. Drap pour le Levant et pour les troupes. T. de C. — *Gignac*, 2920 h. Verdet, crème de tartre, etc.

4° Saint-Pons de Tomières, 6497 h. Manufactures de draps et nouveautés, filatures de laine. Carrières de marbre.

*Saint-Chinian*, 4327 h. et *Riols-sur-le-Jaur*, 2600 h. Manufactures de drap. — *La Salvetat*, 3800 h. Molletons, flanelles; filatures de laine.

## GARD.

Maritime.

**4 arrond. 422 107 hab. C. I. de Nîmes et Acad. de Montpellier.**

(10e division militaire.)

**Arrondissements.**

1° Nîmes, ch.-l., 60 240 h., †, à 713 kilom. de Paris. Nombreuses manufactures de soieries, de bonneterie de soie, de rubans, de galons, châles, etc.; entrepôt général des soies grèges et ouvrées du midi. Plantes tinctoriales et médicinales. Ch. et T. de C. Succursale de la Banque de France. — Patrie de Court de Gébelin, de Nicot, qui introduisit le tabac en Europe, et de M. Guizot.—Belles antiquités : les Arènes, la Maison carrée, la tour Magne; à 24 kilom. vers le nord, on admire le fameux *Pont du Gard*.

*Aigues-Mortes*, 3865 h. Port situé à la jonction des canaux de Beaucaire et des Étangs, et communiquant à la mer par le canal de la Grande-Roubine. Vins et eaux-de-vie. Exportation de sel, provenant des salines de Peccais. Saint Louis s'y embarqua pour la croisade. — *Beaucaire*, 12 713 h., sur la droite du Rhône, à l'entrée du canal de Beaucaire. Vins et spiritueux. Foire célèbre le 22 juillet; les affaires s'ouvrent dès le premier de ce mois. — *Saint-Gilles*, 6370 h., sur le canal de Beaucaire. Vins excellents, esprits et eau-de-vie. Patrie du pape Clément IV. — *Sommières*, 4000 h. Eau-de-vie, huile d'olive, essences, laines. — *Vauvert*, 4770 h. Vins et eaux-de-vie, huile.

2° ALAIS, 20257 h., à 45 kilom. de Nîmes. Soie grége et ouvrée, bonneterie, rubans, galons, etc.; houille, couperose et antimoine, verreries, tanneries, usines à fer. T. de C.

*Anduze*, 5451 h. Chapellerie, filatures de soie. T. de C. — *Saint-Jean-du-Gard*, 4240 h. Soie et bonneterie de soie. — *La Grand-Combe*, 7780 h. Houille, usine à zinc. — *Robiac*, 2200 h. Houille. — *Bességes*, 7055 h. Houille et usines à fer. — *Saint-Ambroise*, 4000 h. Filatures de soie.

3° UZÈS 6242 h., à 24 kilom. de Nîmes. Soie, bonneterie de soie, vins et eau-de-vie.—Patrie du peintre Sigalon. Le P. Bridaine, prédicateur éloquent, est né dans les environs.

*Bagnols*, 4950 h. Soie. Patrie de Rivarol. — *Pont-Saint-Esprit*, 5034 h., sur le Rhône. Soie, huile. — *Roquemaure*, 2704 h. Soie, vins fins. — *Villeneuve-lez-Avignon*, 3150 h., sur la droite du Rhône. Filatures de soie.

4° LE VIGAN, 5376 h., à 79 kilom. de Nîmes. Bonneterie de soie et de coton, bourre et filatures de soie; peaux blanches. Patrie du chevalier d'Assas, dont on y voit la statue. — Florian est né dans l'arrondissement.

*Saint-Hippolyte*, 4611 h. Filature et bonneterie de soie, mégisserie, colle forte. T. de C. — *Valleraugue*, 4115 h., sur l'Hérault, et *Sumène*, 2952 h. Filatures et bonneterie de soie. — *Lasalle*, 2541 h. Filatures de soie. — *Sauve*, 2600 h. Bonneterie de coton, de bourre de soie et de laine.

## LOZÈRE.

Comprend le *Gévaudan*.

**3 arrond. 137 307 hab. C. I. de Nîmes et Acad. de Montpellier.**

(10e division militaire)

**Arrondissements.**

1° MENDE, ch.-l., 6370 h., †, sur le Lot, à 538 kilom. de Paris. Serges expédiées à l'intérieur et à l'étranger. Fabrique de diverses étoffes de laine. — Patrie du pape

Urbain V. Le célèbre chimiste Chaptal est né dans l'arrondissement. A 24 kilom. N. E. se trouve *Châteauneuf-de-Randon*, au siége duquel mourut Du Guesclin.

*Villefort*, 1530 h. Cadis; mine de plomb argentifère. — *Langogne*, 3060 h. Laines.

2° FLORAC, 2141 h., à 36 kilom. de Mende. Culture du mûrier. Dans l'arrondissement se trouvent les mines de plomb argentifère de *Vialas*, 2300 h., et de *Collet-de-Dèse*.

*Meyrueis*, 2000 h. Cardage de frisons; fromages façon Roquefort.

3° MARVEJOLS, 4848 h., à 30 kilom. de Mende. Filatures de laine; serges, cadis, escots, chapeaux de feutre.

*La Canourgue*, 1700 h. Filatures de laine, serges et cadis. — *Saint-Chely*, 1857 h. Parchemin, serges.

## ARDÈCHE.

Pays du *Vivarais*.

**2 arrond. 399 589 hab. C. I. de Nîmes et Acad. de Grenoble.**

(8e division militaire.)

**Arrondissements.**

1° PRIVAS, ch.-l., 6657 h., à 608 kilom. de Paris. Soie, cuirs, marrons, étoffes. — Le célèbre agronome Olivier de Serres est né à *Villeneuve-de-Berg*, dans l'arrondissement.

*Aubenas*, près de l'Ardèche, 8334. Commerce important de soies grèges et ouvrées, tanneries et mégisseries, etc. T. de C. — *Bourg-Saint-Andéol*, 4283 h., sur la droite du Rhône. Commerce en soie, grains, filatures de soie, etc. — *Viviers*, 2610 h. †, sur la droite du Rhône. Filatures de soie. — *La Voulte*, 3300 h., sur le Rhône. Hauts fourneaux. — *Le Pouzin*, 3060 h. Fonderies et forges. — *Vals*, 2800 h. Filature et moulinage de la soie.

2° LARGENTIÈRE, 2992 h., à 42 kilom. de Privas. Soies grèges et ouvrées.

*Burzet*, 2800 h. Forges. — *Montpezat*, 2555 h., et *Les Vans*, 2751 h. Soie.

3° TOURNON, 5252 h., sur la droite du Rhône, à 55 kilom. de Privas. Vins fins de la côte du Rhône; filatures de soie.

*Annonay*, 13679 h., à 28 kilom. de Tournon. Ville la plus importante du département, renommée pour ses papeteries, sa mégisserie et ses belles soies blanches. T. de C. — Annonay est la patrie des frères Montgolfier, inventeurs des aérostats.

*Saint-Péray*, 2680 h. Excellent vin blanc. — *Le Chaylard*, 3755 h. Moulinage de la soie, foulards, tanneries. — *Vernoux*, 3125 h. Draps. — *La Mastre*, 3000 h. Filatures de soie.

## HAUTE-LOIRE.

**3 arrond. 305 521 hab. C. I. de Riom et Acad. de Clermont.**

(20e division militaire.)

**Arrondissements.**

1° LE PUY, ch.-l., 17015 h., †, à 610 kilom. de Paris. Fabrique considérable de dentelles, de blondes de fil et de soie, de guipures et tulles brodés. T. de C.—Patrie du cardinal de Polignac.

*Craponne*, 3500 h. Blondes et dentelles. — *Saugues*, 3800 h. Laine, bestiaux, fromages. — *Le Monastier*, 3524 h. Dentelles, bestiaux.

2° BRIOUDE, 4950 h., près de l'Allier, à 64 kilom. du Puy. Commerce de grains et de chanvre. T. de C. — Plusieurs houillères dans l'arrondissement.

*Langeac*, 3400 h. Houille, plomb argentifère.

3° ISSENGEAUX ou YSSINGEAUX, 7971 h., à 28 kilom. du Puy. Blondes, dentelles, rubans; riche mine de plomb, commerce de bestiaux et de grains. Organsinage de la soie dans l'arrondissement.

*Monistrol*, 4772 h., sur la Loire. Rubans. — *Saint-Didier-la-Sauve*, 5116 h. Rubans, papier. — *Tence*, 5440 h. Dentelles, moulinage de la soie. — *Dunières*, 2300 h. Moulinage de la soie.

## 27. LYONNAIS.

[RHÔNE, LOIRE.]

Le Lyonnais, surtout le département du Rhône, récolte une quantité abondante de vins connus sous le nom de vins du Beaujolais. On cite, en outre, le condrieu, les vins de Côte-Rôtie, etc. Lyon est le plus grand atelier du monde pour les soieries; Tarare, dans le département du Rhône, est l'un des foyers de la fabrication d'indiennes et de mousselines; c'est aussi le centre du commerce des toiles de fil et de coton fabriquées dans tout le Beaujolais.

Le département de la Loire est l'un des plus riches en mines de houille et de fer. Saint-Étienne est un vaste foyer de fabrication de quincaillerie, d'armes, de coutellerie, de rubans et de velours de soie. Saint-Chamond le dispute à Saint-Étienne pour les rubans et les galons de soie. L'extraction de la houille est l'une des richesses de ce département, surtout aux environs de Saint-Étienne.

### RHONE.

Comprend le *Beaujolais*.

**3 errond. 668 493 hab. C. I. et Acad. de Lyon.**

(8e division militaire.)

**Arrondissements.**

1° LYON, ch.-l., 323 954 h., †, au confluent du Rhône et de la Saône, à 466 kilom. de Paris; seconde ville de France pour la population, le commerce et l'industrie. Lyon possède plus de 60 000 métiers produisant annuellement une quantité prodigieuse de soieries, dont la valeur s'élève à 275 millions de francs, et qui occupent près de 80 000 ouvriers; les cinq sixièmes de ces étoffes sont exportés à l'étranger, et principalement en Amérique, en Angleterre, en Italie et en Espagne. Les produits les plus importants de l'industrie lyonnaise, sont, après les tissus de soie, la cha-

pellerie et la brasserie, qui fournit annuellement environ 40000 hectolitres de bière, dont la plus grande partie est expédiée dans le midi de la France; viennent ensuite la teinturerie, l'orfévrerie, la joaillerie, la bijouterie fausse, qui fait des expéditions en Amérique et dans l'Orient pour une valeur de 6 millions; et enfin la passementerie, l'imprimerie et la fabrication des produits chimiques. Lyon est en outre, un vaste entrepôt des denrées du midi, et fait un immense commerce de commission et de banque avec le nord et le centre de la France, la Suisse, l'Allemagne, l'Italie et l'Espagne. — Bourse, Ch. et T. de C. Manufacture de tabac. Succursale de la Banque de France. Siége d'académie. Facultés des lettres, des sciences et de théologie. École préparatoire de médecine et de pharmacie.— Cette ville a donné naissance aux empereurs Claude et Caracalla, aux artistes Philibert Delorme, Coustou, Coysevox, Gérard Audran et Lemot; aux quatre botanistes de Jussieu, au mathématicien Montucla, au maréchal Suchet, au savant Ampère, au philosophe moraliste de Gérando, à l'économiste J. B. Say, et au célèbre mécanicien Jacquard. Près de Lyon se trouve *Brignais*, où les grandes compagnies défirent et tuèrent le comte de la Marche, sous le roi Jean, en 1361.

*Communication par eau :* avec Paris, le Havre et le Nord, par la Saône, le canal de Bourgogne, l'Yonne et la Seine, etc.; avec Strasbourg et l'Alsace, par la Saône et le canal du Rhône au Rhin; avec Orléans et Nantes, par la Saône, le canal du Centre et la Loire; avec Marseille, par le Rhône; avec Bordeaux, par le Rhône, le canal de Beaucaire, le canal des Étangs, le canal du Midi et la Garonne.

*Condrieux*, 2788 h., sur le Rhône. Commerce de grains et de vins blancs renommés. — *Givors*, 9688 h., sur le Rhône, au débouché du canal de Rive-de-Gier. Grand commerce de houille; fonderie, verrerie et cristaux. Dans les environs se trouve la belle manufacture de poterie en terre de pipe d'*Arboras*. — *Oullins*, 5700 h. Impressions sur étoffes, produits chimiques. — *Saint-Bel*, 800 h., et *Chessy*, 700 h. (ce dernier dans l'arrondissement de Villefranche), remarquables par leurs riches mines de cuivre. — *Saint-Genis-Laval*, 2580 h., papiers peints, chapeaux de paille.

2° VILLEFRANCHE, 11650 h., près de la Saône, à 30 kilom. de Lyon. Fabrication de toiles, d'étoffes de coton, de toiles peintes; commerce de bestiaux et de vins fins. T. de C. — Patrie de Roland, ministre pendant la Révolution. Mines de plomb sulfuré argentifère de *Poule* et *Chenelette*, dans l'arrondissement.

*Tarare*, 14544 h., centre d'une fabrication considérable de mousselines unies et brodées, de peluches de soie, d'étoffes imprimées, etc.

*Beaujeu*, 3906 h. Grand commerce d'excellent vin, papier. — *Amplepuis*, 5311 h., et *Thisy*, 2800 h., toutes deux à l'O. du département, se distinguent par la fabrication et le commerce des étoffes de fil et de coton dits *articles du Beaujolais*. — *Cours*, 4900 h. Couvertures de coton, molletons, étoffes imprimées.

## LOIRE.

**3 arrond. 517603 hab. C. I., Acad. et dioc. de Lyon.**

(8e division militaire.)

**Arrondissements.**

1° SAINT-ÉTIENNE, ch.-l., 96620 h., sur le Furens, à 464 kilom. de Paris. Armes à feu et armes blanches, grosses pièces de forge, quincaillerie et coutellerie renommées, fabrication considérable de rubans, paloux, velours et nouveautés. Extraction immense de houille; verreries, aciers de la Bérardière. T. de C. Succursale de la Banque de France.

*Le Chambon*, 5514 h. Acier fondu, clouterie, limes, coutellerie. — *Firminy*, 7672 h. Travail du fer et de l'acier, houille, soie, etc. — *Pellussin*, 4088 h. Moulinage de la soie. — *Rive-de-Gier*, 14720 h., sur le canal de Givors. Acier excellent, verreries à vitres et à bouteilles, forges, outils, houille. — *Saint-Chamond*, 10472 h. Fabrication considérable de rubans de soie, galons, lacets, etc.; moulinage de la soie, forges, quincaillerie. — *Saint Julien-en-Jarret*, 4060 h. Forges, clouterie. — *Saint-Paul-en-Jarret*, 3111 h. Lacets, moulinage de la soie. — *Bourg-Argental*, 3540 h. Rubans, crêpes, soie ouvrée.

2° MONTBRISON, 7201 h. Commerce de grains.

*Panissière*, 4242 h. Linge de table. — *Saint-Bonnet-le-Château*, 2080 h. Dentelles, serrurerie. — *Saint-Galmier*, 2954 h. Eaux minérales, filature de laine. — *Saint-Just-sur-Loire*, 2415 h. Impressions sur tissus, verrerie.

3° ROANNE, 17 398 h., sur la Loire. Filature de coton, papiers, indiennes, calicots et mousselines. T. de C. — Le poëte Berchoux, auteur de *la Gastronomie*, est né dans les environs.

*Charlieu*, 3817 h. Étoffes de soie et de coton, linge de table. — *Saint-Symphorien-de-Lay*, 4506 h. Mousseline, toiles; anthracite.

---

## 28. BOURGOGNE.

CÔTE-D'OR, YONNE[1], SAÔNE-ET-LOIRE, AIN.]

On fait généralement en Bourgogne une récolte assez abondante de grains, principalement dans les départements de l'Yonne et de la Côte-d'Or. Les vins sont la principale richesse de cette province; on estime surtout le chambertin, le romanée, le richebourg, le clos-vougeot, le clos-saint-georges, le volnay, le montrachet, le nuits, le pomard, le beaune, etc., dans la Côte-d'Or; le romanèche, le thorins, le moulin-à-vent et autres vins dits de Mâcon, dans Saône-et-Loire; enfin le chablis, le tonnerre, etc., dans l'Yonne. Ce dernier département fait un grand commerce de bois et de charbon pour Paris. L'Ain élève une grande quantité de volailles, et fabrique en grand le fromage de Gruyère, et les toiles dites de Saint-Rambert. La Côte-d'Or est un des départements qui ont le plus d'usines à fer; il y en a aussi un grand nombre dans le département de Saône-et-Loire, qui exploite considérablement de houille.

1. Le nord de l'Yonne a été formé d'une partie du gouvernement de Champagne; mais ce pays était appelé Bourgogne : on disait : *Sens en Bourgogne.*

## CÔTE-D'OR.

**4 arrond. 284 140 hab. C. I. et Acad. de Dijon.**

(7e division militaire.)

**Arrondissements.**

1° DIJON, ch.-l., 39 193 h., †, sur le canal de Bourgogne, à 304 kilom. de Paris. Vinaigre, moutarde, vins fins, eau-de-vie, pains d'épice. C. I., T. de C. Succursale de la Banque de France. Siége d'académie. Faculté des lettres, des sciences et de droit. École préparatoire de médecine et de pharmacie. Beau musée. — Dijon a vu naître les ducs de Bourgogne, Jean sans Peur, Philippe le Bon et Charles le Téméraire; Bossuet, Crébillon, La Monnoye, Longepierre, Piron, Rameau, le président de Brosse, Guyton de Morveau, et Maret, duc de Bassano. A 40 kilom. N.-E. de Dijon se trouve *Fontaine-Française*, patrie de saint Bernard, et célèbre par la victoire de Henri IV sur Mayenne, en 1595.

*Auxonne*, 6960 h., sur la Saône. T. de C. Arsenal de construction d'artillerie. Vins.

2° BEAUNE, 10 719 h., à 38 kilom. de Dijon. Vins renommés, bourgogne mousseux; vinaigre. T. de C. — Patrie de Monge. Carnot est né à *Nolay*, dans l'arrondissement. La célèbre abbaye de *Cîteaux* est dans les environs de Beaune; elle est occupée aujourd'hui par une colonie agricole de jeunes détenus.

*Meursault*, 2416 h.; *Nuits*, 3318 h. T. de C., et *Pomard*, 1227 h. Vins recherchés. Dans l'arrondissement se trouvent un grand nombre d'autres vignobles renommés, tels que le Clos-Vougeot, Volnay, etc. — *Pouilly*, 1060 h., au bief de partage du canal de Bourgogne. Ciment hydraulique, ciment romain. — *Saint-Jean-de-Losne*, 2063 h., sur la Saône, à l'embouchure du canal de Bourgogne et du canal d'Alsace. Commerce de transit. T. de C. Cette ville s'est illustrée par le siége que ses habitants soutinrent en 1636 contre une armée de 60 000 Espagnols et Allemands. — *Seurre*, 2900 h., sur la Saône. Exportation des produits du pays.

3° CHATILLON-SUR-SEINE, 4836 h., à 81 kilom. de Dijon.

Blanchisseries de cire; laines, forges et fonte. T. de C. — Patrie du maréchal Marmont. Un congrès y fut tenu en 1814. Usines à fer et laines estimées dans l'arrondissement.

4° SEMUR, 3675 h., à 70 kilom. de Dijon. Laines, grains, chevaux, chanvre, miel, tanneries. — Patrie de Saumaise. Le maréchal Junot est né à *Bussy-le-Grand*, dans l'arrondissement, et Mme de Sévigné au château de *Bourbilly*.

*Montbard*, 2670 h., sur le canal de Bourgogne. Ciment romain. Patrie de Buffon et de Daubenton. — *Saulieu*, 3769 h. Commerce des produits du pays; tanneries. T. de C. Vauban est né dans les environs. — *Vitteaux*, 1697 h. Laines estimées, fabrique de châles.

## YONNE.

**5 arrond. 330 305 hab. C. I. de Paris et Acad. de Dijon.**

(1re division militaire.)

**Arrondissements.**

1° AUXERRE, ch.-l., 15 081 h., sur l'Yonne, à 169 kilom. de Paris. Commerce en vin et en bois. T. de C. — Patrie de l'antiquaire Le Bœuf et du savant J. B. Fourier. A 32 kilom. S. d'Auxerre est *Fontenoy*, ou *Fontanet*, célèbre par la bataille sanglante gagnée par Charles le Chauve et Louis le Germanique sur leur frère Lothaire, en 841; et à 19 kilom. S.-E. se trouve le bourg de *Cravant*, remarquable par la victoire des Anglais sur l'armée de Charles VII, en 1424.

*Chablis*, 2335 h. Vins blancs renommés. — *Coulanges-la-Vineuse*, 1350 h., et *Irancy*, 1000 h. Excellents vins. Irancy est la patrie de Soufflot, architecte de la basilique de Sainte-Geneviève ou Panthéon. — *Saint-Florentin*, 2550 h., sur le canal de Bourgogne. Fort marché aux grains. — *Vermenton*, 2516 h. Commerce de vins et de bois. — *Toucy*, 2839 h. Draps, filature de laine.

2° AVALLON, 5533 hab., à 49 kilom. d'Auxerre. Grains, bons vins, bois et feuillettes, tanneries. T. de C. — Le maréchal Davoust est né dans les environs.

*Vézelai*, 1200 h. Ville historique, commune célèbre dans le moyen âge. Patrie de Théodore de Bèze.

3° JOIGNY, 5971 h., sur l'Yonne, à 28 kilom. d'Auxerre. Exportation de vins, bois et charbons. T. de C.

*Villeneuve-le-Roi* ou *Villeneuve-sur-Yonne*, 5000 h. Vins, bois et charbons; tanneries.

4° SENS, 11 098 hab., †, sur l'Yonne, à 58 kil. d'Auxerre. Commerce en bois, charbon, vins, laines, grains, etc.; fabrication de boutons, tanneries importantes. T. de C. — Le célèbre peintre Jean Cousin est né dans les environs.

5° TONNERRE, 4789 h., sur le canal de Bourgogne, à 36 kilom. d'Auxerre. Grand commerce en vins estimés, fabrication de vins mousseux façon de Champagne; ciment romain. Dans l'arrondissement se trouve le haut fourneau d'*Ancy-le-Franc*, qui donne une fonte de qualité supérieure.

*Noyers*, 1600 h. Toiles, bonneterie, cire.

## SAONE-ET-LOIRE.

**5 arrond. 582 127 hab. C. I. de Dijon et Acad. de Lyon.**

(8e division militaire.)

**Arrondissements.**

1° MÂCON, ch.-l., 18006 h., sur la droite de la Saône, à 401 kilom. de Paris. Commerce considérable de vins très-estimés. T. de C. — Patrie de M. de Lamartine.

*Cluny*, 4000 h. Commerce de blé, bois, bestiaux; poterie, papeterie et tannerie. Patrie du grand peintre Prudhon. — *Romanèche*, 2700 h., près de la Saône. Vins recherchés, manganèse. — *Tournus*, 5500 h. Commerce de vins et eaux-de-vie; couvertures de coton. T. de C. Patrie du célèbre peintre Greuze.

2° AUTUN, 11897 h., †, à 105 kilom. de Mâcon. Commerce en grains, bois, chevaux, bestiaux; fabriques de tapis de pied. Huile de schiste. T. de C. — Belles antiquités.

*Blanzy*, 3500 h., sur le canal du Centre. Houille; verreries à bouteilles. — *Le Creuzot*, 1000 h. Forges et fonderie célèbres; exploitation de houille. — *Épinac*, 4000 h. Grande exploitation de houille; verreries à bouteilles.

3° CHALON-SUR-SAÔNE, 19709 h., sur la droite de la Saône, à 60 kilom. de Mâcon, et à l'entrée du canal du Centre. Commerce d'entrepôt et de commission pour les vins de Bourgo-

gne et les denrées du Midi. T. de C. — Succursale de la Banque de France. Patrie de Denon.

*Chagny*, 4000 h., sur le canal du Centre et la route de Paris à Lyon. Commerce de vins et grains; verreries à bouteilles. — *Givry*, 3091 h. Toiles, vinaigre.

4° CHAROLLES, 3284 h., à 52 kilom. de Mâcon. Commerce de bestiaux, blé, bois, fer, etc. T. de C.

*Bourbon-Lancy*, 3250 h. Eaux minérales. — *Digoin*, 3102 h., sur la droite de la Loire, au point où aboutissent le canal du Centre et le canal latéral à la Loire. — *Marcigny*, 2750 h. Linge de table damassé. — *Chauffailles*, 3996 h. Toiles, doublures. — *Paray-le-Monial*, 3350 h. Tanneries, sabots, vins.

5° LOUHANS, 3768 h., à 60 kilom. de Mâcon. Commerce important en grains, farines, chevaux, bestiaux, volailles, etc. T. de C.

## AIN.

Renferme les pays suivants : *Bresse*, *Bugey*, *Valromey*, *pays de Gex*, *principauté de Dombes*. — Frontière de Suisse.

**5 arrond. 360 763 hab. C. I. et Acad. de Lyon.**

(8e division militaire.)

**Arrondissements.**

1° BOURG, ch.-l., 14 052 h., à 422 kilom. de Paris. Commerce de grains, volailles et bestiaux. — Statue de Bichat, né dans les environs de Bourg. Patrie de Lalande. On y remarque l'église de Brou.

*Pont-de-Vaux*, 3061 h., sur la Reyssousse, affluent de la Saône. Grains, farines, chevaux, bestiaux, vins, etc. Patrie du général Joubert.

2° BELLEY, 4792 h., †, à 75 kilom. de Bourg. Soie, vin. Dans l'arrondissement, pierres lithographiques et fabrication du fromage de Gruyère. — Patrie de Brillat-Savarin et de Richerand.

*Ambérieux*, 2800 h. Couvertures. — *Saint-Rambert*, 2800 h. Centre de la fabrication des toiles dites de Saint-Rambert; filatures de laine et de soie. — *Seyssel*, 1312 h., sur le Rhône. Bitume asphalte.

3° GEX, 2602 h., à 103 kilom. de Bourg, sur la grande route de Paris à Genève. Fruitières d'association pour la fabrication du fromage. Mérinos de *Naz*, dans l'arrondissement. — A 11 kilom. de Gex se trouve *Ferney*, célèbre par le séjour de Voltaire.

4° NANTUA, 3726 h., à 45 kilom. de Bourg, sur la route de Lyon à Genève. Commerce de transit avec la Suisse; fabrication de peignes, de boutons de nacre, de tabatières et de tabletterie.

*Oyonnax*, 3329 h. Fabrication considérable d'articles dits tournerie de Saint-Claude, tels que peignes, tabatières, pipes en bruyère, etc.

5° TRÉVOUX, 2794 h., à 52 kilom. de Bourg, sur la gauche de la Saône. Tirage et affinage d'or et d'argent.

*Montluel*, 2700 h., sur la route de Lyon à Genève. Draps, impression de tissus. — *Châtillon-sur-Chalaronne*, 5000 h.

---

## 29. FRANCHE-COMTÉ.

[DOUBS, HAUTE-SAÔNE, JURA.]

La Franche-Comté produit des grains en abondance, surtout dans la Haute-Saône, et récolte des vins; ceux du Jura sont principalement estimés. Cette province fournit aussi du kirsch et du fromage de Gruyère. Le Doubs et le Jura fabriquent de l'horlogerie; Saint-Claude, dans le Jura, est le centre d'une immense fabrication d'ouvrages de toute espèce en corne, en buis, en écaille, etc. Les trois départements de la Franche-Comté sont couverts d'usines à fer; les papeteries y sont nombreuses. Le sel gemme abonde dans le Jura et dans la Haute-Saône.

## DOUBS.

Frontière de Suisse.

**4 arrond. 306 260 hab. C. I. et Acad. de Besançon.**

(7e division militaire.)

**Arrondissements.**

1° BESANÇON, ch.-l., 46 786 h., †, sur le Doubs et le canal d'Alsace, à 388 kilom. de Paris. Horlogerie, fer, fil de fer, fromages de Gruyère, etc. Ch. et T. de C. Succursale de la Banque de France. Siége d'académie. Facultés des lettres et des sciences. École préparatoire de médecine et de pharmacie, forges. — Patrie de Charles Fourrier, le réformateur, de Charles Nodier, du maréchal Moncey et de M. Victor Hugo. — Forges, hauts fourneaux, et tréfilerie dans l'arrondissement.

*Ornans*, 3400 h. Fruitières ou associations pour la fabrication des fromages de Gruyère, tanneries. Patrie de l'abbé Millot.

2° BAUME-LES-DAMES, 2577 h., près du Doubs, à 37 kilom. de Besançon. Tannerie, plâtre, bestiaux, kirsch, pâtes de divers fruits, etc.

3° MONTBELLIARD ou *Montbéliard*, 6353 h., sur le canal d'Alsace, à 75 kilom. de Besançon. Horlogerie, instruments aratoires, limes, cuirs estimés, commerce de fromages; filatures et tissus de coton; bois de construction et de marine expédiés dans le Midi. — Patrie de l'illustre Cuvier.

*Audincourt*, 2900 h. Filatures de coton, forges.

4° PONTARLIER, 5007 h., à 60 kilom. de Besançon, sur le Doubs. Commerce de transit avec la Suisse. Fromages façon de Gruyère, absinthe, kirsch, horlogerie, grains, bois de construction, bestiaux, forges.

*Les Verrières-de-Joux*, 676 h. Bureau principal des douanes, sur la route de Neufchâtel (Suisse). — *Jougne*, 1400 h. Bureau des douanes, sur la route de Lausanne. — *Le Lac*, 2100 h. Fabriques d'horlogerie.

## HAUTE-SAÔNE.

**3 arrond. 312 193 hab. C. I., Acad. et dioc. de Besançon.**

(7e division militaire.)

**Arrondissements.**

1° VESOUL, ch.-l., 7579 h., à 362 kilom. de Paris. Commerce en fer, grains, vins, bestiaux, etc. Forges dans l'arrondissement.

*Port-sur-Saône*, 1900 h. Transport de bois de marine pour les ports de la Méditerranée. — *Ju[illegible]*, 2800 h. Bois de construction.

2° GRAY, 7051 h., sur la rive gauche de la Saône, à 56 kilom. de Vesoul. Grand commerce de fer, grains, farine, bois de construction. T. de C. — Forges dans l'arrondissement.

*Champlitte*, 2865 h. Bons vins et eaux-de-vie; sabots. — *Gy*, 2120 h. Commerce important de vins.

3° LURE, 3537 h., à 28 kilom. de Vesoul. Même commerce que Gray. Forges dans l'arrondissement.

*Fougerolles*, 5500 h. Kirsch-wasser. — *Héricourt*, 3550 h. Bonneterie de coton, fabriques de cotonnades et de toiles peintes; tannerie et chamoiserie. — *Luxeuil*, 3706 h. Bel établissement d'eaux minérales; commerce en fer et en kirsch. — *Saint-Loup*, 2560 h. Fabrication de chapeaux de paille; commerce important d'eau de cerise et de grains. Dans les environs on remarque les belles manufactures de tôle et de fer-blanc de *la Chaudeau* et de *Magnoncourt*. — *Champagney*, 5600 h. Houille.

## JURA.

Frontière de Suisse.

**4 arrond. 298 053 hab. C. I. et Acad. de Besançon.**

(7e division militaire.)

**Arrondissements.**

1° LONS-LE-SAULNIER, ch.-l., 9862 h., à 409 kilom. de Paris. Grains, farines, vins, fer, tôle, fil de fer, tanneries,

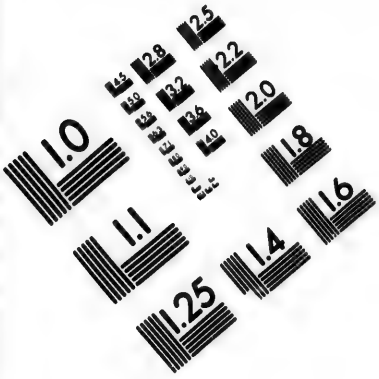


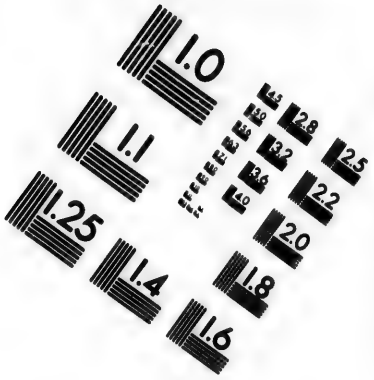


# IMAGE EVALUATION TEST TARGET (MT-3)

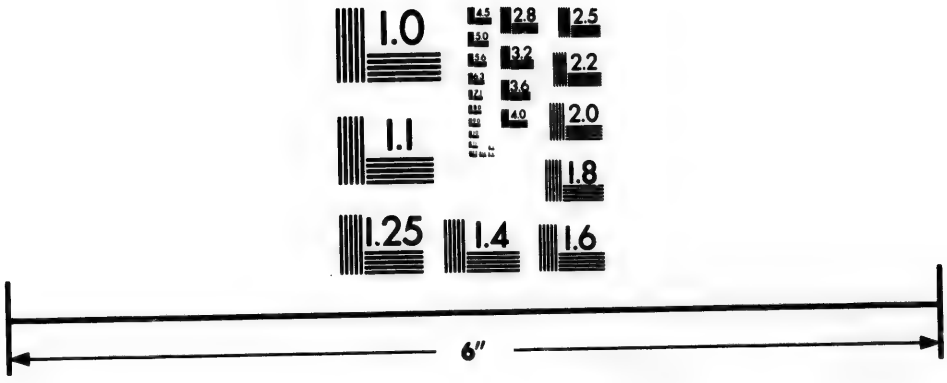





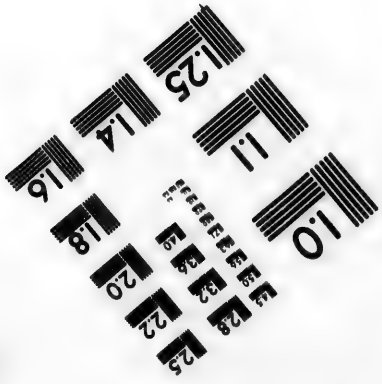


Photographic Sciences Corporation

23 WEST MAIN STREET
WEBSTER, N.Y. 14580
(716) 872-4503

fromages façon de Gruyère. T. de C. — Patrie de Rouget de l'Isle, auteur de *la Marseillaise*, et du célèbre général Lecourbe. — Forges dans l'arrondissement. Bichat est né dans les environs.

*Orgelet*, 1900 h. Tanneries importantes, fromage de Gruyère.— *Saint-Amour*, 2300 h. Farine, tanneries.

2° DÔLE, 10 605 h., sur le Doubs et le canal d'Alsace, à 47 kilom. de Lons-le-Saulnier. Forges, fonderie, meules, grains, farine, fabrique de bleu, etc. T. de C.

*Fraisans*, 2098 h. Siége de la Compagnie des forges et hauts fourneaux de la Franche-Comté.

3° POLIGNY, 5401 h., à 28 kilom. de Lons-le-Saulnier. Horlogerie, forges et papeteries dans l'arrondissement. — Patrie de Jacques Coythier, médecin de Louis XI.

*Arbois*, 6416 h. Excellent vin blanc, commerce de grains. Le tribunal de première instance est dans cette ville. Patrie de Pichegru. — *Champagnole*, 3150 h. Fromages estimés, forges et tréfileries. — *Salins*, 6527 h. Salines, commerce de bois de sapin et de bois de construction pour la marine, vins façon de Champagne, papier et porcelaine. T. de C.

4° SAINT-CLAUDE, 6316 h., †, à 54 kilom. de Lons-le-Saulnier. Fabrication considérable d'ouvrages de toute espèce en corne, écaille, buis, os, ivoire et bois; belle fabrique de papier; horlogerie.

*Morez*, 4769 h. Entrepôt de fromage de Gruyère, horlogerie, émaux, forges, tréfileries, tournebroches, etc. — *Septmoncel*, 1302 h. Taille des pierres fines et fausses, fromages estimés. — *Les Rousses*, 2470 h. Bureau principal des douanes, sur la route de Paris à Genève.

---

## 30. DAUPHINÉ.

[ISÈRE, DRÔME, HAUTES-ALPES.]

La Drôme a un excédant en vin; on cite le vin de l'Ermitage et la clairette de Die. La principale industrie de ce département est la filature et la préparation de la soie; Romans

est le centre de cette industrie. L'Isère récolte du chanvre très-estimé et fait un commerce important de toiles, de ganterie et chamoiserie de Grenoble, et de fromage de Sassenage. Ce département est très-riche en minéraux ; il possède la mine d'or de la Gardette, et une mine d'argent non exploitée. L'industrie est à peu près nulle dans les Hautes-Alpes. Ce département reçoit en été les troupeaux transhumants de la Provence.

## ISÈRE.

**4 arrond. 577 748 hab. C. I. et Acad. de Grenoble.**

(22e division militaire.)

**Arrondissements.**

1° GRENOBLE, ch.-l., 40 484 h., †, sur l'Isère, à 545 kilom. de Paris. Ganterie, chapeaux de feutre et de paille, ratafia et liqueurs, fromage de Sassenage. T. de C. Succursale de la Banque de France. Siége d'académie. Facultés des lettres, des sciences et de droit. École préparatoire de médecine et de pharmacie. — Grenoble a vu naître Condillac et Mably, son frère ; Vaucanson, Barnave et Casimir Périer. Bayard est né dans les environs. — La *Grande-Chartreuse* est à 22 kilom. au N. de Grenoble.

*Allemond*, 1300 h. Mines d'argent, de nickel et de cobalt. — *Allevard*, 3180 h. Mines importantes de fer et forges, eaux thermales. — *Bourg-d'Oisans*, 2760 h. Mine d'or à la Gardette et mine d'argent des Chalences, dans les environs. — *La Mure*, 3600 h. Marbre, anthracite, toiles, clouterie. — *Vizille*, 3546 h. Indiennes, filature de coton, fonderie. — *Voiron*, 9600 h. Commerce de chanvre et de bestiaux, toile, linge de table, papier, liqueurs.

2° LA TOUR-DU-PIN, 2699 h., à 56 kilom. de Grenoble. Commerce local. Forges dans l'arrondissement.

*Bourgoin*, 4400 h. Indiennes, toiles, moulinage de la soie ; tribunal de première instance. — *Jallieu*, 3473 h. Impression sur étoffes de soie. — *Pont-de-Beauvoisin*, 1800 h. Tissage de soie. — *Saint-Geoire*, 3884 h. Cordonnet de soie.

3° SAINT-MARCELLIN, 3295 h., à 51 kilom. de Grenoble. Soies écrues, fils, toiles, bestiaux, fromages de Chevrières.

*Rives*, 2500 h. Acier naturel, plusieurs forges et papeteries, etc. — *Tullins*, 4523 h. Forges à cuivre, chanvre, laine, papier d'emballage. — *Vinay*, 3780 h. Filatures et étoffes de soie, boutons de nacre. — *Renages*, près de Rives. Fabrication importante de crêpes, foulards et étoffes de soie ; acier et fonderie de cuivre, papeterie.

4° VIENNE, 19 559 h., sur le Rhône, à 80 kilom. de Grenoble. Nombreuses manufactures de drap, papeteries, forges, fonderie de cuivre rouge et de cuivre jaune, commerce de laines, etc. T. de C. — Cette ville était très-importante du temps des Romains ; on croit que Ponce-Pilate y mourut en exil. Elle possède une église remarquable et quelques antiquités. Le concile qui abolit les Templiers se tint à Vienne, en 1311.

*La Côte-Saint-André*, 4438 h. Bons vins. — *Châtonnay*, 2728 h., et *Saint-Jean-de-Bournay*, 3412 h. Soieries.

## DRÔME.

**4 arrond. 236 684 hab. C. I. et Acad. de Grenoble.**

(8e division militaire.)

**Arrondissements.**

1° VALENCE, ch.-l., 18 711 h., †, sur le Rhône, à 560 kilom. de Paris. Vins fins de la côte du Rhône, impression sur étoffes de soie et autres ; soie et filatures de soie. — Patrie du général Championnet, qui y a sa statue. Le pape Pie VI fut exilé à Valence et y mourut en 1799.

*Romans*, 11 219 h., sur l'Isère. Moulinage et fil de soie, bonneterie et étoffes de soie, vins fins et liqueurs. T. de C. Patrie de Lally-Tollendal et du célèbre avocat général Servan. — *Bourg-du-Péage*, 4135 h. Chapeaux de feutre, pâtes alimentaires et pipes. — *Chabeuil*, 4400 h. Filatures de soie, papier. — *Livron*, 4039 h., et *Loriol*, 3550 h. Fil de soie et organsins. — *Moras*, 4000 h. Toiles de chanvre. — *Saint-Vallier*, 3113 h. Fil de soie, belle soie grége. — *Tain*, 2726 h., sur le Rhône. Vins de l'Ermitage, Côte-Rotie, Saint-Péray, Château-Grillet, etc. ; soie.

2° DIE, 3874 h., près de la Drôme, à 46 kilom. de Valence.

Commerce en soie et en vin blanc mousseux, connu sous le nom de *clairette de Die*, fabriques de drap, moulinage de la soie.

*Crest*, 5410 h., sur la Drôme, principale ville de l'arrondissement. Soie, papier, truffes. — *Saillans*, 1785 h. Filature de la soie ; vin muscat et clairette.

3° MONTÉLIMART, 12 044 h., à 44 kilom. de Valence. Soie, filatures de soie, truffes et nougat blanc, chaux hydraulique.

*Dieu-le-Fit*, 4010 h. Manufacture importante de drap et de molletons ; belle soie, poterie. — *Pierrelate*, 3453 h. Garance. — *Grignan*, 2000 h. Truffes.

4° NYONS, 3653 h., à 90 kilom. de Valence. Soie, filature de soie, poterie ; huile d'olive.

## HAUTES-ALPES.

Frontière d'Italie (Piémont).

**3 arrond. 125 100 hab. C. I. et Acad. de Grenoble.**

(8e division militaire.)

**Arrondissements.**

1° GAP, ch.-l., 8219 h., †, à 672 kilom. de Paris. Scierie de marbre, laines. Marbre noir, plomb sulfuré et plomb argentifère dans l'arrondissement. — Le connétable de Lesdiguières est né dans les environs.

2° BRIANÇON, 4510 h., à 90 kilom. de Gap. Place forte. Frisons et bourre de soie, terre de craie, plantes tinctoriales et médicinales. Dans l'arrondissement, exploitation de mines de houille, de plombagine et d'anthracite.

*Monestier*, 2773 h. Exploitation de mines de houille et de graphite. — *La Salle*, près de Briançon. Draps, tricots, bonneterie et filature de laine ; exploitation de houille, de graphite et de plombagine.

3° EMBRUN, 4287 h., sur la droite de la Durance, à 40 kilom. de Gap. Marbre et porphyre dans l'arrondissement.

## PROVINCE DE SAVOIE.

[DÉPARTEMENTS DE SAVOIE ET DE HAUTE-SAVOIE.]

Cette province, détachée des États sardes, a été réunie à la France en 1860, en même temps que le comté de Nice, qui avait fait partie de la Provence jusqu'en 1388. Elle est couverte de hautes montagnes, ramification des Alpes, dont la chaîne principale la sépare de l'Italie. Les deux départements qu'elle a formés élèvent des bestiaux, produisent assez de grain, d'excellent miel, de bons fromages et sont riches en mines généralement peu exploitées.

### SAVOIE.

Frontière d'Italie.

**4 arrond. 275 039 hab. C. I. et Acad. de Chambéry.**

(22e division militaire.)

**Arrondissements.**

1° CHAMBÉRY, ch.-l., 19 953 h., †, à 588 kilom. de Paris. Fabriques de gaze de soie, de bas de soie et de laine, de gants, de drap, de papier. Fonderies de cuivre, tanneries. Banque de Savoie. Ch. et T. de C. Patrie de Saint-Réal, des deux frères Joseph et Xavier de Maistre.

*Aix*, 4253 h., sur le lac du Bourget. Bains d'eaux sulfureuses; ganterie. — *Saint-Pierre-d'Albigny*, 3063 h. Grains et farines. — *Yenne*, 2900 h. Soie filée, vins.

2° ALBERTVILLE, 4018 h., à 50 kilom. de Chambéry. Fonderie importante d'argent et de plomb.

*Beaufort*, 2450 h. Forges, fromages; minoterie, vannerie. — *Ugine*, 2523 h. Grains et farines.

3° MOUTIERS, 1957 h., †, à 75 kilom. de Chambéry. Bestiaux, fromages, peaux; chiffons en gros.

*Bourg-Saint-Maurice*, 2600 h. Forges, drap, fromages, vins, chiffons en gros.

4° SAINT-JEAN-DE-MAURIENNE, 3254 h., †, à 73 kilom. de Chambéry. Bestiaux, fromages, vins estimés; grande exploitation d'ardoises, chaux hydraulique, hauts fourneaux pour fonte d'acier.

## HAUTE-SAVOIE.

Frontière de Suisse et d'Italie.

**4 arrond. 307 496 hab. C. I. et Acad. de Chambéry.**

(22e division militaire.)

**Arrondissements.**

1° ANNECY, ch.-l., 10 737 h., †, sur le lac du même nom, à 640 kilom. de Paris. Indiennes, forges, fonderies, papeterie, tannerie, poterie, couverts de table en fer battu. — Saint François de Sales et le célèbre chimiste Berthollet sont nés dans les environs.

*Faverges*, 3079 h. Tissus de soie, corroiries et tannerie. — *Rumilly*, 4137 h. Draps, filatures de laine, grains et farines.

2° BONNEVILLE, 2157 h., sur l'Arve, à 35 kilom. d'Annecy. Drap, papier, pièces d'horlogerie, mines.

*Chamounix* ou *Chamouny*, 2304 h., dans une vallée célèbre, au pied du mont Blanc. — *Cluses*, 1600 h. Nombreuses fabriques d'horlogerie. — *Sallanches* ou *Sallenche*, 2000 h. Mine argentifère et de zinc cuivreux, crayons, vins, tanneries.

3° SAINT-JULIEN, 1482 h., à 33 kilom. d'Annecy. Commerce local.

4° THONON, 5080 h., sur le lac de Genève, à 69 kilom. d'Annecy. Excellents fromages dits *vacherins*, biscuits renommés, cierges, grains et farines, gypse, tanneries.

*Évian*, 2240 h., sur le lac de Genève. Eaux minérales, tanneries.

## 31. PROVENCE, COMTÉ DE NICE ET COMTAT VENAISSIN.

[BOUCHES-DU-RHÔNE, VAR, ALPES-MARITIMES, BASSES-ALPES, VAUCLUSE.]

Ces départements ont un excédant en vin; la principale récolte est l'huile d'olive, excepté dans le Vaucluse; viennent ensuite les figues, les amandes, etc. Il y a de vastes plantations de mûriers, et l'on y récolte d'excellent miel. Marseille a de nombreuses manufactures de savon; Grasse en possède aussi quelques-unes. Cette dernière ville et Nice sont le centre de la fabrication des parfumeries. On pêche du thon dans les départements des Bouches-du-Rhône, du Var et des Alpes-Maritimes, ainsi que des sardines et des anchois, surtout dans ces deux derniers départements, qui récoltent aussi des oranges, des grenades, des câpres, du liége, etc. Les Basses-Alpes reçoivent l'été les troupeaux transhumants des Bouches-du-Rhône. Le département de Vaucluse récolte abondamment la garance et prépare la soie.

### BOUCHES-DU-RHÔNE.

Maritime.

**5 arrond. 507 113 hab. C. I. et Acad. d'Aix.**

(9e division militaire.)

**Arrondissements.**

1° MARSEILLE, ch.-l., 300131 h., †, à 833 kilom. de Paris. Vaste et excellent port, le premier de la France pour les opérations commerciales. Fabriques renommées de savon; huile d'olive de Provence, d'Italie et d'Espagne, fruits secs du Midi, salaisons. Tous ces produits forment, avec les vins, les esprits et les objets manufacturés, les principaux articles d'exportation. Relations très-étendues avec le Levant, Alger et la Barbarie, les Indes et tous les grands ports commerçants du globe. Bourse, Ch. et T. de C. Succursale de la

Banque de France. Entrepôt des marchandises prohibées ; manufacture de tabac. Faculté des sciences et école préparatoire de médecine et de pharmacie. — Cette ville, fondée par les Phocéens, vers l'an 600 avant J. C., a vu naître le navigateur astronome Pythéas, Pétrone, le Puget, Mascaron, Dumarsais, M. Thiers, etc.

Paquebots à vapeur pour Alger, Bastia, Alexandrie, Beyrouth, Smyrne, Athènes, Constantinople, les Dardanelles, Syra, Malte, Palerme, Messine, Naples, Civita-Vecchia, Livourne, Gênes, Nice, Barcelone ; bateaux à vapeur pour Arles ; communication avec Lyon par les bateaux à vapeur qui descendent le Rhône. En face de Marseille se trouvent les îles de *Château-d'If*, de *Pomègue* et de *Rotoneau*. Ces deux dernières ont chacune un port de quarantaine où les vaisseaux de ligne peuvent mouiller.

*Aubagne*, 7232 h. Huile, fruits secs, forges, poterie. — *Auriol*, 5107 h. Houille, papier. — *Cassis*, 2400 h. Petit port. Vins blancs renommés, travail du corail. Patrie de l'abbé Barthélemy, auteur de l'*Anacharsis*. — *La Ciotat*, 8340 h. Bon port. Pêche et salaison de la sardine et des anchois ; huile, vin muscat, construction de navires. T. de C. — *Roquevaire*, 3405 h. Commerce considérable de figues et de raisins secs dits *panses ;* huile, faïence, savon, etc.

2° Aix, 27 659 h., †, à 28 kilom. de Marseille. Huile d'olive très-estimée, olives, amandes, fruits secs, soie ; eaux minérales. Siége d'académie. Facultés des lettres, de droit et de théologie. École d'arts et métiers. C. I. et T. de C. — Aix est le lieu de naissance des botanistes Adanson et Tournefort, de l'auteur dramatique Brueys, du peintre Vanloo, et de Vauvenargues. Le fameux bailli de Suffren est né à *Saint-Cannat*, dans les environs. C'est dans une plaine à l'E. d'Aix, et sur l'Arc, que Marius défit les Teutons, l'an 101 avant J. C.

*Berre*, 2091 h., plage sur l'étang de ce nom. Sel, soude et sulfate de potasse, amandes fines, huile estimée. — *Bouc*, bon port situé au nord du chenal qui conduit à l'étang de Berre, communiquant avec Arles par un canal. — *Les Martigues*, 8367 h. Port sur le chenal qui conduit à l'étang de Berre. Salines, huile, pro-

duits chimiques. — *Saint-Chamas*, 2600 h. Petit port sur l'étang de Berre. Huile d'olive. — *Salon*, 6400 h. Huile d'olive, soie. Patrie de Nostradamus. — *Lambesc*, 3186 h. Huile d'olive. — *Istres*, 3776 h. Salines.

**3° ARLES, 25 543 h. Port sur la rive gauche du Rhône, à 118 kilom. de Marseille. Un grand nombre de petits navires y chargent pour Marseille, Toulon, et autres ports de la côte, et transportent les produits qui descendent le Rhône. Chevaux, taureaux et bêtes à laine de la Camargue (delta formé par les bouches du fleuve). Soie, laines, huile d'olive, amandes, saucissons renommés. T. de C. Bateaux à vapeur pour Marseille. Belles antiquités.**

*Saint-Rémy*, 6215 h. Huile, soie, antiquités. — *Tarascon*, 12 000 h., sur la gauche du Rhône, en face de Beaucaire. Blanchisserie de cire, filature des cocons. T. de C. Le tribunal de première instance est dans cette ville. — *Château-Renard*, 5511 h. Soie.

## VAR.

Maritime.

**3 arrond. 315526 hab. C. I. et Acad. d'Aix.**

(9e division militaire.)

**Arrondissements.**

**1° DRAGUIGNAN, ch.-l., 10 082 h., à 864 kilom. de Paris. Huile d'olive, savon, filatures de soie. T. de C. — Moréri, auteur du grand dictionnaire historique, est né à *Bargemont*, dans l'arrondissement.**

*Fréjus*, 2790 h., †. T. de C. Son port, nommé *Saint-Raphaël*, exporte des rots en canne et des anchois. Cette ville, très-importante du temps des Romains, a de belles antiquités : elle a donné naissance à Agricola, beau-père de Tacite; au poëte Cornelius Gallus, ami de Virgile ; et, dans les temps modernes, à l'abbé Sieyès et au spirituel chansonnier Désaugiers. — *Lorgues*, 4491 h. Huile; fabrique de draps et de toiles. — *Le Luc*, 3721 h. Marrons renommés, huile, bouchons de liége. — *Saint-Tropez*, 3280 h. Port. Pêche du thon; huile, marrons, liége et bouchons ; salaisons. T. de C. — *La Garde-Freynet*, 2600 h. Fabrication considérable de bouchons de liége.

2° BRIGNOLES, 6143 h., à 44 kilom. de Draguignan. Excellentes prunes sèches, huile, tanneries renommées. T. de C. — Patrie de l'auteur tragique Raynouard, et du peintre Joseph Parrocel.

*Barjols*, 3400 h. Huile estimée, figues, papier, pois d'iris, filature de coton, tanneries. — *Cotignac*, 3516 h. Filatures de soie. — *Saint-Maximin*, 3500 h. Huile, cire, filature de soie.

3° TOULON, 77126 h., à 80 kilom. de Draguignan. Deuxième port militaire de l'empire, au fond d'une double rade. Commerce en huile d'olive, câpres, figues, amandes, oranges d'Hyères, jujubes et vins, parmi lesquels on cite ceux de la Malgue. Ch. et T. de C. Succursale de la Banque de France. — Arsenal magnifique, chantiers de construction. — Toulon est la patrie du chevalier Paul, célèbre marin, et de l'amiral Truguet. Livrée aux Anglais en 1793, cette ville fut reprise après une attaque dirigée par Napoléon Bonaparte, alors commandant d'artillerie.

*Bandol*, 2000 h. Port précédé d'une excellente rade. Grande exportation pour le Nord des vins du *Beausset*, petite ville de 2700 h. — *Cuers*, 4140 h. Huile d'olive, vin. — *Hyères*, 10 157 h. Commerce d'oranges, citrons, huile et vins. Salines excellentes. Patrie de Massillon. — *La Seyne*, 11 522 h. Bon port en avant de la petite rade de Toulon. Construction de navires. — *Saint-Nazaire*, 2604 h. Port. Exportation de vins du Beausset. — *Ollioules*, 3352 h. Huile, exportation d'immortelles. — *Collobrières*, 2300 h. Grande fabrication de bouchons de liége. — *Ile d'Hyères* (Porquerolles, Porteros et île du Levant); elles sont stériles et presque inhabitées.

## ALPES-MARITIMES.

Maritime (Frontière d'Italie).

**3 arrond. 134 578 hab. C. I. et Acad. d'Aix.**

(9e division militaire.)

**Arrondissements.**

1° NICE, ch.-l., 50 180 h., †, à 880 kilom. de Paris, dans une situation délicieuse, avec un bon port. Huile d'olive excellente, oranges et fruits secs, essences, parfums, soie;

pêche du thon et de la sardine; manufacture de tabac. Ch. et T. de C. Succursale de la Banque de France. — Patrie de l'astronome Cassini, du peintre Carle Vanloo du maréchal Masséna, etc.

*Menton*, 4825 h. Petit port. Citrons, oranges, essences, parfumerie, salaisons. — *Villefranche*, 2373 h., petit port à 4 kil. de Nice, sur une rade magnifique. — *Sospel*, 3936 h. Grains et farines, vins, corroierie.

2° GRASSE, 12 015 h., à 48 kilom. de Nice. Nombreuses fabriques de parfumerie et de savon; grand commerce en huile d'olive, figues, soie; tanneries. T. de C. Patrie du peintre Fragonard.

*Antibes*, 5205 h. Port sûr, mais ne recevant que des navires moyens. Exportation de jarres et poterie de Biot, d'huile d'olive, figues, salaisons, etc. T. de C. — *Cannes*, 9618 h. Port très-commerçant, exporte huile d'olive, fruits secs, parfumerie et savon, anchois et sardines salées. A 3 kil. au N. se trouve *le Cannet*, 1600 h., remarquable par la beauté de sa situation, la douceur de son climat et ses grandes plantations d'orangers. La grande tragédienne Rachel y termina sa vie dans les premiers jours de janvier 1858. Entre Cannes et Antibes est le golfe *Jouan*, où Napoléon débarqua en 1815, à son retour de l'île d'Elbe. — *Vallauris*, 2810 h. Poterie très-estimée, parfumerie. — *Vence*, 2691 h. Huile, papier, vin de la Gaude. — *Iles de Lérins* (Sainte-Marguerite et Saint-Honorat) en face de Cannes. Sainte-Marguerite a un fort où fut détenu le *Masque de fer;* Saint-Honorat possède quelques ruines d'un monastère célèbre.

3° PUGET-THENIERS, 1304 h., à 70 kilom. de Nice, sur la rive gauche du Var. Fabrique de drap.

## BASSES-ALPES.

Frontière d'Italie (Piémont).

**5 arrond. 146 366 hab. C. I. et Acad. d'Aix.**

(9e division militaire.)

**Arrondissements.**

1° DIGNE, ch.-l., 5344 h., †, à 750 kilom. de Paris. Pruneaux et autres fruits secs et confits; miel et cire. Fabriques

de draps. Le philosophe Gassendi est né à *Champtercier*, dans les environs.

*Riez*, 2376 h. Huile, faïence et poterie. Antiquités romaines. — *Valensolle*, 3134 h. Amandes. — *Gréoulx*, 1374 h. Eaux thermales sulfureuses. — *Seyne*, 2410 h. Vins, tanneries.

2° BARCELONETTE, 2026 h., à 84 kilom. de Digne. Bestiaux, mulets; draps, cadis, soieries. — Patrie de l'orateur Manuel, député sous la Restauration.

3° CASTELLANE, 1989 h., sur le Verdon, à 50 kilom. de Digne. Pruneaux, fruits secs et confits; draps communs.

4° FORCALQUIER, 2956 h., à 50 kilom. de Digne. Filature de soie; laine, miel, cire, amandes.

*Manosque*, 5897 h., à 15 kil. de Forcalquier; principale ville du département. Huile d'olive, vins et esprits, filature de soie, tanneries. T. de C.

5° SISTERON, 4338 h., sur la droite de la Durance, à 40 kilom. de Digne. Filature de soie; grains et farines.

## VAUCLUSE.

*Comtat Venaissin* et principauté d'*Orange*.

**4 arrond. 268 255 hab. C. I. de Nîmes et Acad. d'Aix.**

(9e division militaire.)

**Arrondissements.**

1° AVIGNON, ch.-l., 36 081 h., †, sur la gauche du Rhône, à 729 kilom. de Paris. Fabriques de florences, velours et taffetas, soie; fonderie de fer, affinerie de cuivre; grand commerce en garance, sumac, graine jaune, safran, amandes, huile, etc. Ch. et T. de C. Succursale de la Banque de France. — Patrie du célèbre peintre Joseph Vernet et du chevalier Folard, grand tacticien. — Ancien château des papes. A 29 kilom. E. d'Avignon est la fontaine de Vaucluse, que les vers de Pétrarque ont rendue fameuse.

*Cavaillon*, 7797 h., sur la Durance. Commerce en soie et garance. — *L'Isle*, 6500 h. Soie, filatures de laine, draperie. — *Sorgues*, 4407 h. Soie et garance; papeterie. — *Courthezon*,

3568 h. Filatures de soie, garance. — *Bédarrides*, 3000 h. Garance.

2° APT, 5785 h., à 56 kilom. d'Avignon. Cire, soie, belle faïence ; truffes, confitures estimées, amandes et fruits secs. — Crillon est né à *Murs*, dans l'arrondissement.

*Pertuis*, 4846 h., sur la Durance. T. de C. Garance, moulinage de la soie, draps. — *Cadenet*, 2737 h. Confitures d'abricot.

2° CARPENTRAS, 10 918 h., à 24 kilom. d'Avignon. Commerce important en soie, amandes, garance, alizari, safran, miel, cire, laine, huile d'olive, truffes, etc.

*Monteux*, 4500 h. Garance. — *Pernes*, 5238 h. Soie et garance. Patrie de Fléchier.

4° ORANGE, 10 007 h., à 30 kilom. d'Avignon. Nombreuses filatures de soie ; commerce en soie, garance, safran, graine jaune, miel, truffes, laines, etc.

*Bollène*, 4967 h. ; *Caderousse*, 3168 h. ; *Valréas*, 4860 h. ; *Malaucène*, 3030 h., et *Vaison*, 3400 h. Soie et garance. Valréas est la patrie du cardinal Maury.

---

## 32. ROUSSILLON.

[PYRÉNÉES-ORIENTALES.]

Le Roussillon a un excédant en vins, parmi lesquels on distingue ceux de Collioure, de Rivesaltes et de Grenache. Il récolte en abondance du miel, de la cire et d'excellents fruits ; il produit de la laine estimée, possède un grand nombre d'usines à fer, et exploite le marbre statuaire.

### PYRÉNÉES-ORIENTALES.

Frontière d'Espagne et maritime.

**3 arrond. 181 768 hab. C. I. et Acad. de Montpellier.**

(11e division militaire.)

**Arrondissements.**

1° PERPIGNAN, ch.-l., 25 264 h., †, place forte sur la Tet,

à 8 kilom. de son embouchure dans la Méditerranée, et à 846 kilom. de Paris. Commerce en laines, fer, vin de Rivesaltes et autres lieux, eaux-de-vie, etc. Fabriques de papier à cigarettes. T. de C. — Patrie de Rigaud, célèbre peintre de portraits. L'illustre savant Fr. Arago est né à *Estagel*, dans les environs.

*Rivesaltes*, 4821 h. Excellents vins muscats et autres, eaux-de-vie. — *Saint-Laurent-de-la-Salanque*, 4315 h. Vins et eaux-de-vie.

2° CÉRET, 3585 h., à 31 kilom. de Perpignan. Fer, huile.

*Bellegarde*, bureau principal des douanes, sur la route de Perpignan à Barcelone. — *Collioure*, 3222 h., sur la Méditerranée. Exportation d'excellent vin, d'anchois, de sardines salées, bouchons. — *Port-Vendres*, 2025 h. Excellent port naturel sur la Méditerranée. Commerce d'entrepôt pour les grains; exportation de vin et de fer. — *Prats-de-Mollo*, 3256 h., sur la frontière et la route d'Espagne. Fabrication de draps communs et de bonneterie de coton, marbre blanc de la Preste. — *Saint-Laurent-de-Cerdans*, 2141 h., à 3 kil. de la frontière. Chaussures dites espadrilles, clouterie en grand. — *Amélie-les-Bains*, 1000 h. Eaux thermales.

3° PRADES, 3152 h., sur la Tet, à 42 kilom. de Perpignan. Commerce en fer, en laine et en chanvre; mines de fer, forges, marbre dans l'arrondissement.

*Mont-Louis*, 1321 h. Place forte; filatures de laine. — *Ille*, 3260 h. Oliviers, laines. — *Vernet*, 1000 h. Eaux thermales.

---

## ILE DE CORSE.

[CORSE.]

La Corse a un excédant en céréales et du vin au delà de ses besoins; elle est riche en bois de construction et de mâture; elle exporte : huile d'olive, vin, blé, oranges, agaric pour amadou, cuir, cire, miel, soie, bois de construction et de marine, etc. On y fait la pêche du thon et des sardines; le moufflon y vit à l'état sauvage, et l'on y élève une excellente race de chevaux. Les carrières et les mines renferment

de beaux marbres, du granit et du porphyre estimés, du fer, de l'antimoine, du manganèse et du cuivre. Le langage de la Corse est un dialecte italien.

## CORSE.

**5 arrond. 253880 hab. C. I. de Bastia et Acad. d'Aix:**

(17e division militaire.)

**Arrondissements.**

1° AJACCIO, ch.-l., 14 098 h., †, à 1089 kilom. de Paris. Bon port au fond d'un golfe magnifique; commerce important avec la France et l'Italie. Huile d'olive, citrons, cuirs, cire, blé, vin, tabac; pêche du corail. T. de C. Bateaux à vapeur pour Toulon et Marseille. — Patrie de Napoléon Ier.

2° BASTIA, 21 535 h., à 124 kilom. d'Ajaccio. Place forte et port pour les bâtiments légers; commerce en huile, vin, cuirs, tabac, etc. Fabriques de savon et de pâtes d'Italie; pêche du corail et des anchois. C. I. et T. de C. Succursale de la Banque de France. — Patrie de Paoli.

*Saint-Florent*, 670 h. Petit port sur la belle rade de ce nom.

3° CALVI, 2069 h., à 96 kilom. d'Ajaccio et à 175 kilom. d'Antibes, distance la plus courte entre la Corse et la France. Le port de Calvi est bon; on y charge de l'huile, des citrons, des cuirs, des planches, de la cire, des peaux de chèvres, etc. Pêche du thon.

*Ile-Rousse*, 1800 h. Port. Exportation de citrons, d'huile, etc. T. de C.

4° CORTÉ, 5754 h., à 57 kilom. d'Ajaccio. Place forte.

5° SARTÈNE, 4406 h., à 83 kilom. d'Ajaccio. Cire, miel, bestiaux, peaux de chèvres et de moutons; planches d sapin.

*Bonifacio*, 3350 h. Port. Exportation d'huile, pêche du corail. — *Porto-Vecchio*, 2300 h. L'un des ports les plus spacieux de l'Europe. Planches de liége, soie, saline. — *Propriano*, 400 h. Port de mer, entrepôt du commerce de l'arrondissement.

# APERÇUS GÉNÉRAUX

## SUR L'INDUSTRIE, LE COMMERCE, LA NAVIGATION, ETC.

### INDUSTRIE AGRICOLE.

La France, placée à égale distance du pôle et de l'équateur, jouit d'un climat généralement tempéré, et elle doit à sa situation dans la zone centrale de l'Europe le précieux avantage de réunir dans son étendue les divers genres de culture propres aux régions méridionales, et ceux qui réussissent le mieux sous les climats humides des pays septentrionaux.

Sa superficie est, comme nous l'avons vu, page 39, de 556 900 kilom. carrés, ou près de 56 millions d'hectares. Sur ce nombre, il y a environ 26 millions d'hectares en terres labourables et jachères, ce qui fait près de la moitié de la superficie totale; 5 millions en prairies, ou près du onzième; 9 millions en pâturages, pâtis, etc.; à peu près 9 millions d'hectares en bois; 2 millions d'hectares en vignes; 766 000 en vergers, pépinières et jardins, et 951 000 en cultures diverses; le reste est en bâtiments, routes, rivières, canaux, etc.

La récolte moyenne du *froment* est de 100 millions d'hectolitres; la récolte moyenne du *seigle* est de 36 millions d'hectolitres; celle de l'*avoine* de 60 millions d'hectolitres; la récolte de l'*orge* est d'environ le quart de la récolte du froment; celle du *méteil* est à peu près le sixième, et celle du *maïs*, cultivé principalement dans les Landes et les Basses-Pyrénées, le quatorzième environ. On a reconnu que la quantité des grains récoltés suffit à la consommation de toute la France, pour douze mois et demi dans les années ordinaires, pour treize mois dans les bonnes récoltes, et pour quatorze mois dans les années abondantes. La récolte de la pomme de terre est évaluée à 96 millions d'hectolitres.

Les contrées les plus fertiles en céréales sont en général

situées dans la moitié septentrionale de l'empire; ce sont la basse Normandie, l'Artois, la Picardie, l'Ile-de-France, la Champagne, l'Orléanais (surtout la Beauce), la Lorraine, l'Alsace, la Bourgogne, la Franche-Comté, le Berry, le Bourbonnais, le Poitou, la Bretagne, le Maine et l'Anjou. Au midi de la France, les grains ne sont abondants que dans les plaines arrosées par la Garonne et ses affluents, dans le bassin particulier de l'Aude, et en Corse. La récolte est insuffisante dans la Provence, le Lyonnais, le Limousin, la Marche, dans les départements qui reçoivent leurs noms des Pyrénées, et dans ceux de l'Ardèche, du Gard, du Cantal, de la Drôme, d'Indre-et-Loire, des Landes, de la Seine-Inférieure et de la Seine.

Plus d'un vingt-septième de la superficie est en *vignobles*. La récolte du vin, l'une des principales richesses agricoles de la France, est de 55 à 60 millions d'hectolitres. Une certaine quantité du vin récolté est convertie en eau-de-vie, dont il se fait annuellement près de 1 100 000 hectolitres. La valeur du vin et de l'eau-de-vie est de près de 800 millions de francs. Si l'on tire une ligne de l'embouchure de la Loire jusqu'à la Meuse, un peu au-dessous de Mézières, on a la limite de la culture en grand de la *vigne*.

Les départements suivants ont le plus de vignobles :

| | hect. | | hect. |
|---|---|---|---|
| Gironde | 138 823 | Aude | 51 079 |
| Charente-Inférieure | 111 682 | Haute-Garonne | 48 908 |
| Hérault | 103 682 | Loiret | 39 882 |
| Charente | 99 493 | Bouches-du-Rhône | 39 490 |
| Dordogne | 89 894 | Pyrénées-Orientales | 38 442 |
| Gers | 87 772 | Maine-et-Loire | 38 260 |
| Gard | 71 306 | Saône-et-Loire | 37 936 |
| Lot-et-Garonne | 69 349 | Yonne | 37 543 |
| Var | 59 000 | Tarn-et-Garonne | 36 703 |
| Lot | 58 627 | Indre-et-Loire | 35 004 |

Plusieurs autres départements, quoique moins riches en vignes que les précédents, méritent d'être cités par l'importance de leurs récoltes en vin, dont la majeure partie entre dans le commerce d'approvisionnement de Paris; tels sont

l'Aube, la Marne, la Côte-d'Or, l'Allier, la Nièvre, le Cher, le Loir-et-Cher et l'Indre.

Les départements qui ont le moins de vignes sont les Ardennes, le Cantal, l'Eure, la Lozère, la Mayenne et la Haute-Vienne. La Bretagne, les départements sur le littoral de la Manche, l'Orne et la Creuse n'en ont point, ou presque point. Les meilleurs vins sont fournis par la Gironde, la Côte-d'Or, Saône-et-Loire, l'Yonne, la Marne, l'Hérault, les Pyrénées-Orientales, le Rhône, la Drôme, le Jura, l'Aude, la Loire et l'Ardèche. Nous avons indiqué à chacun de ces départements les qualités les plus estimées.

Les parties les plus boisées de la France sont situées à l'E., sur les revers du Jura, des Vosges, des Ardennes, du plateau de Langres, de la Côte-d'Or, et des monts du Morvan; au S.-E., sur le versant occidental des Alpes; au S.-O., dans les Pyrénées et les Landes, qui s'étendent sur le littoral de l'Atlantique. Les *bois* occupent plus du quart de la superficie dans les départements de la Nièvre, du Var, de la Haute-Saône et de la Haute-Marne; le quart environ dans la Drôme, les Landes, le Bas-Rhin, le Haut-Rhin, la Côte-d'Or, le Doubs, le Jura, la Meuse et les Vosges; à peu près le cinquième dans l'Ain, l'Ariége, l'Isère, la Meurthe, l'Yonne, l'Ardèche, les Ardennes, la Dordogne, le Gard, les Basses-Pyrénées, les Hautes-Pyrénées, Saône-et-Loire et Vaucluse; enfin un sixième environ dans le Lot, les Basses-Alpes, la Moselle et la Vienne.

On évalue la récolte du *chanvre* à 70 millions de kilog., représentant une valeur de 90 millions de francs. Les chanvres mis dans le commerce sont fournis principalement par la Champagne, la Bourgogne, la Picardie, l'Anjou, la Touraine, l'Alsace, la Bretagne, la Normandie, le Berry, le Languedoc, le Dauphiné, l'Auvergne, le Bordelais et la Lorraine. Le *lin* est cultivé en grand dans la Flandre, l'Anjou, la Bretagne, le Maine, le Languedoc, le Béarn et quelques contrées de la Normandie. La Picardie en livre aussi une assez grande quantité au commerce, mais il n'est point d'une bonne qualité. La récolte de cette plante textile est

d'environ 37 millions de kilog., et a une valeur de 57 millions de francs.

La culture de la *betterave* et du *houblon* est très-étendue dans les départements du N. de la France, qui produisent aussi une quantité considérable d'*huile de colza* et d'*huile d'œillette*. L'*huile d'olive* est la principale richesse de la Provence. L'olivier se retrouve à l'O. du Rhône; mais cet arbre ne dépasse guère la limite déterminée par une ligne dont les points extrêmes sont, d'une part, la ville de Die (Drôme), de l'autre, Saint-Girons (Ariége). Le *mûrier* s'avance beaucoup plus au N.; on en a fait des plantations considérables dans les départements de Seine-et-Oise et de la Côte-d'Or : il est cultivé aussi dans l'Ain, le Jura, le Haut-Rhin, l'Indre-et-Loire, et même dans le Calvados. L'*oranger*, le *citronnier*, le *câprier*, le *pistachier* et le *grenadier* ne quittent pas les côtes de la Méditerranée, et le *figuier* ne donne des produits importants que dans cette région.

L'Alsace, les départements de Vaucluse, de l'Hérault, des Bouches-du-Rhône, et quelques parties de la Normandie fournissent la *garance*, et le Gard produit le *tournesol* des teinturiers.

La récolte annuelle de l'huile d'olive est, en moyenne, de 167 000 hectolitres; celle de l'huile de colza et d'œillette est de 2 millions d'hectolitres. La quantité de garance récoltée annuellement est de 16 millions de kilogrammes; celle de la betterave est de 16 millions d'hectolitres.

Le capital de la propriété foncière est estimé par les uns à 48 milliards, par les autres à près de 60 milliards. L'agriculture occupe environ 22 millions de personnes, et fournit annuellement des produits ayant une valeur de 9 milliards environ, somme dans laquelle les céréales entrent pour un tiers.

10 millions de *bœufs*, *taureaux*, *vaches* et *veaux*, et plus de 38 millions de *moutons*, *chèvres*, *brebis* et *porcs* sont élevés par l'industrie agricole. L'espèce ovine donne tous les ans des laines pour une somme qui dépasse 300 millions de francs. La Normandie, la partie occidentale du bassin de la Loire, le Charolais et le Morvan engraissent un nombre

considérable de *bœufs* pour la consommation : ce sont les départements du S.-E. qui nourrissent le moins de ces animaux utiles.

Le nombre des chevaux est, en France, d'environ 3 millions; l'agriculture en emploie près des quatre cinquièmes. Le Limousin, l'Auvergne et le Périgord fournissent de bons chevaux de selle ; les *navarrins*, élevés dans les Pyrénées, sont encore plus estimés. C'est de la Normandie, du Perche, du Boulonnais et des Ardennes que l'on tire la plupart des chevaux de fatigue et de trait. Des chevaux d'une race supérieure vivent abandonnés à eux-mêmes dans les plaines de la Camargue, entre les deux branches principales du Rhône. Les départements de l'Ariége, des Hautes-Pyrénées, des Deux-Sèvres, de la Vienne et de la Haute-Vienne exportent un grand nombre de *mulets* en Espagne et en Italie; la Manche en expédie aux îles d'Amérique.

La Lorraine, l'Alsace et le Béarn font un commerce important de jambons; le Maine, la Beauce, la Bresse, le Périgord et plusieurs départements du S.-O. exportent à l'intérieur une quantité considérable de *volailles*.

Les *abeilles*, élevées dans tous les départements, sont une des richesses de la Bretagne et d'une partie du Languedoc. C'est à Narbonne et dans les départements environnants que l'on récolte le meilleur miel.

Les *vers à soie* ne sont élevés en grand que dans la partie méridionale du bassin du Rhône : ils produisent annuellement environ 12 millions de kilog. de cocons, d'où l'on tire 1 200 000 kilog. de soie grége.

### INDUSTRIE MINÉRALE ET MÉTALLURGIQUE.

Les mines et minières de *fer* exploitées en France sont divisées en trois classes : 1° les minerais dits d'*alluvion;* 2° les minerais en couches réglées dans divers étages des terrains secondaires; 3° les minerais en filons, en amas, etc., dans des terrains non stratifiés ou à stratification très-tourmentée.

Les minerais dits d'*alluvion* sont ordinairement des hy-

droxydes de fer oolitiques, c'est-à-dire en grains sphéroïdaux de toute grosseur, en rognons, en fragments irréguliers, etc.; ils se rencontrent par toute la France, mais ils abondent surtout dans les régions de l'E., du N.-E. et du centre, précisément dans le sol recouvert par nos plus grandes forêts.

Les minerais de la deuxième classe se trouvent plus particulièrement sur les versants des chaînes de montagnes qui couvrent au N. le bassin du Rhône, et le long des Cévennes.

Les minerais en filons, en amas, ou minerais de montagnes proprement dits, se présentent en gîtes nombreux dans les Vosges, les Alpes du Dauphiné, les Pyrénées et les chaînes de la Bretagne.

La fonte du fer emploie plus de 500 hauts fourneaux, et l'affinage du gros fer et de l'acier, environ 2000 foyers : le produit de ces usines est annuellement de près de 600 millions de kilog. de fonte ayant une valeur de 100 millions de francs; 400 millions de kilog. de fer fabriqué, dont la valeur est de 150 millions; 18 millions de kilog. d'acier, ayant une valeur d'à peu près 15 millions de francs. Le martelage, le laminage, la fonderie, la tréfilerie, la tirerie, la tôlerie, la ferblanterie, etc., tiennent allumés plus de 600 fours et foyers, et l'élaboration de l'acier environ le quart de ce nombre.

Nous citerons, parmi les départements qui ont le plus de fer et d'usines, la Haute-Marne, la Nièvre, la Côte-d'Or, la Dordogne, la Haute-Saône, l'Ariége, la Meuse, les Ardennes, la Moselle, le Cher, les Vosges, le Doubs, l'Indre, l'Isère, le Jura, la Loire, l'Eure, l'Orne, les Pyrénées-Orientales, l'Aude, l'Aveyron, la Charente, la Haute-Vienne et les Landes.

La production de la *houille* en France est de 10 millions de tonnes chacune de 1000 kilog.; nous en tirons de l'étranger la moitié de cette quantité. Le nombre des mines concédées ou à concéder est de 397, réparties dans 71 bassins carbonifères, y compris les mines d'anthracite et de lignite. Une quarantaine de bassins houillers sont en exploitation; on

peut les classer en trois groupes principaux : du nord, du centre et du midi. Le premier groupe est formé de la bande carbonifère de Valenciennes : les principales exploitations sont celles d'Anzin, de Fresnes et de Vieux-Condé. Le deuxième groupe comprend les bassins d'Épinac, de Decize, de Brassac (Puy-de-Dôme), de Commentry (Allier), du Creuzot (Saône-et-Loire) et de la Loire-Inférieure. Le troisième groupe renferme les mines de Saint-Étienne et de Rive-de-Gier (Loire), d'Alais, d'Aubin et de Decazeville (Aveyron), de Carmaux (Tarn), etc.

Trente-sept départements exploitent la *tourbe;* plus de 460 millions de kilog. de ce combustible sont extraits d'environ 2000 tourbières.

Il existe en France 29 mines de *plomb*, mais un très-petit nombre sont exploitées; elles sont presque toutes argentifères, et donnent une valeur d'environ un million de francs, y compris celle de l'argent, qui forme à peu près les deux tiers de cette somme. Les exploitations sont à Poullaouen et Huelgoat (Finistère), à Vialas (Lozère), et à Pontgibaud (Puy-de-Dôme).

Les mines de *cuivre* de Saint-Bel et de Chessy, dans le département du Rhône, sont les seules ouvertes; elles ne produisent guère que 100 000 kilog. de ce métal, ce qui n'est pas la quarantième partie de la quantité nécessaire à la consommation.

Le département de l'Isère possède la mine d'*or* de la Gardette, et les mines d'*argent* des Chalences. Deux autres mines d'argent, l'une à Huelgoat (Finistère), l'autre à Sainte-Marie (Haut-Rhin), ont donné une quantité de métal valant à peine 84 000 fr.

L'*antimoine* se trouve surtout dans les montagnes de l'Auvergne et du Vivarais; les principales mines sont situées dans l'Ardèche, le Puy-de-Dôme, la Lozère, la Haute-Loire, le Cantal, le Gard et la Corse; leur produit s'élève tout au plus à 80 000 fr.

Les départements de l'Allier, du Cher, de la Dordogne, du Rhône et de Saône-et-Loire exploitent une quantité de *manganèse* qui suffit à peu près aux besoins de l'industrie.

Nous terminerons cet aperçu rapide par quelques renseignements sur les principaux minéraux que l'on peut désigner sous le nom de *roches*. Il y a en France 130 carrières de *marbre*. Les Vosges fournissent du *porphyre*, la Bretagne et la Franche-Comté de beaux *granits*, et les Pyrénées d'excellent marbre statuaire et plusieurs variétés de marbre coloré. Les *pierres lithographiques* de Belley et de Châteauroux sont considérées comme les meilleures de France.

Les *pierres à meule* abondent surtout dans le département de Seine-et-Marne et de Seine-et-Oise, qui en extraient à eux seuls pour 2 500 000 fr. Les carrières de *pierres de taille, moellons*, etc., au nombre de plus de 9000, donnent un produit de 20 millions de francs. Celui des *dalles* et *ardoises* est d'environ 4 400 000 fr. Les ardoises sont très-abondantes dans les départements des Ardennes, de Maine-et-Loire, de la Meuse, du Finistère, de la Manche et des Pyrénées. Enfin on extrait de 3000 carrières environ pour 2 800 000 fr. de *pierres à chaux*, et 4 300 000 fr. de *pierres à plâtre*.

La Meurthe possède un banc inépuisable de *sel gemme* et plusieurs sources salées ; le *sel* se trouve aussi en abondance dans les départements de la Franche-Comté.

L'exploitation des *bitumes minéraux* a lieu plus particulièrement dans les départements de l'Ain, des Landes, du Puy-de-Dôme, du Bas-Rhin, du Haut-Rhin et de Saône-et-Loire, qui possède des schistes bitumineux fournissant par la distillation une huile minérale employée pour la fabrication du gaz.

### INDUSTRIE MANUFACTURIÈRE.

L'industrie métallurgique et l'industrie manufacturière emploient environ 6000 machines à vapeur ; la construction des appareils à vapeur fonctionnant dans les établissements et sur les navires, bateaux et chemins de fer, est devenue elle-même une branche industrielle dont l'importance s'accroît d'année en année.

On évalue à plus de 4 milliards de francs la masse des produits qui sortent tous les ans des 38 000 fabriques, ma-

nufactures et usines de France. Nous avons vu précédemment la valeur approximative des métaux : voici maintenant celle des principaux produits manufacturés.

*Bijouterie, orfévrerie*, etc. Ayant une valeur annuelle de 46 millions de francs. Paris est le principal foyer de ces industries.

*Bronzes*. Ces produits, fabriqués en grande partie à Paris, ont une valeur de 25 millions de francs.

*Chapellerie*. Le produit de cette industrie est annuellement de 20 à 25 millions de francs. Les grands centres de fabrication sont Paris et Lyon.

*Coton (filatures et tissus de)*. Les filatures donnent annuellement 33 millions de kilog. de coton filé, qui valent environ 170 millions de francs; les fabriques qui travaillent le coton sous toutes ses formes (calicot, toile de coton, bonneterie, tulle, etc.) créent une valeur d'au moins 600 millions de francs. Les principaux centres de fabrication sont le département du Haut-Rhin, Rouen, Saint-Quentin, Lille, Roubaix, Tourcoing, Abbeville, Tarare, Troyes, Bar-le-Duc, Cholet, Laval, etc. Les toiles imprimées sont produites principalement par Mulhouse, Colmar et autres lieux du département du Haut-Rhin, etc.

*Cuirs et peaux* (tannerie, mégisserie, chamoiserie, maroquinerie, ganterie, parcheminerie). La préparation et le travail des peaux crée une valeur annuelle de 180 millions de francs, et occupe un grand nombre d'ouvriers dans tous les départements. Les principaux centres de cette grande industrie sont Paris, Pont-Audemer, Caen, Lisieux, Falaise, Bayeux, Bernai, Rouen, Reims, Châlon-sur-Saône, Blois, Milhau, Annonay, Grenoble et Niort.

*Étoffes de laine* (draperie, flanelle, molletons, tapis, tapisseries, châles, etc.). Ces divers produits ont une valeur de 450 millions, dont 250 millions pour la draperie et 20 millions pour les châles de laine. Sedan, Louviers, Elbeuf, Beauvais, Lodève, Carcassonne, Abbeville, Castres sont les principaux centres pour la fabrication du drap; Reims, Amiens, Beauvais et Mazamet (Tarn) fournissent la plupart des étoffes de laine; Paris Reims et Saint-Quentin

tissent les châles de laine; Aubusson, Abbeville, Felletin, Tours, Amiens, Roubaix et Tourcoing fabriquent des tapis et des moquettes; les tapisseries des Gobelins, à Paris, et celles de Beauvais n'ont pas de rivales en Europe.

*Horlogerie.* Les produits de l'horlogerie ont une valeur d'environ 30 millions de francs. Les principaux foyers de cette industrie sont Paris, Versailles et Besançon.

*Glaces, verrerie et cristaux.* Ces divers produits sont évalués à 30 millions de francs. Nos glaces coulées sont considérées comme les plus belles de l'Europe. Les glaces sortent des manufactures de Saint-Gobain (Aisne), de Saint-Quirin et de Cirey (Meurthe); les cristaux sont fabriqués surtout à Baccarat (Meurthe) et à Munzthal (Moselle).

*Papeterie.* La valeur du papier fabriqué chaque année est de 40 millions de francs. Annonay, Limoges, Angoulême, Saint-Dizier et les Vosges, Saint-Omer, Cusset (Allier), Thiers, Ambert, le Marais (Seine-et-Marne), Essonne, Écharcon (Seine-et-Oise), et Rives (Isère), possèdent les papeteries les plus importantes.

*Papier peint.* Paris est le centre de cette industrie, dont les produits s'élèvent annuellement à 15 millions de francs.

*Porcelaine, faïence et poterie.* Ces divers produits sont évalués à 30 millions de francs. La porcelaine est fabriquée principalement à Sèvres, Chantilly, Limoges, Nevers, Vierzon et Saint-Amand; la poterie fine à Sarreguemines, Creil, Montereau et Choisy-le-Roi.

*Produits chimiques.* Leur valeur annuelle est d'environ 30 millions de francs; ils sont fabriqués surtout à Paris, Rouen, Marseille et Montpellier.

*Raffineries de sucre.* Il sort annuellement des raffineries 80 à 90 millions de francs de sucre. Les principales raffineries sont à Paris, Bordeaux, Marseille, Nantes et Rouen.

*Savon.* 30 à 35 millions de francs de marchandises sortent des savonneries de Marseille et de la Provence; il faut y ajouter 3 ou 4 millions de francs de savons mous, fabriqués surtout dans les départements du nord de la France.

*Soie et soieries.* Le nombre des métiers à soieries est d'en-

viron 80 000 ; ils fournissent pour plus de 300 millions de francs d'étoffes et articles en soie. Lyon est le grand foyer de cette fabrication. Nîmes, Avignon et Tours produisent aussi quelques soieries ; Saint-Étienne et Saint-Chamond (Loire) sont les centres de la fabrication des rubans, dont la valeur dépasse 80 millions de francs. La quantité de soie grége employée à la confection de toutes les soieries est d'environ 6 millions de kilog., ayant une valeur de 240 à 260 millions de francs. La France en tire de l'étranger pour plus de la moitié de cette somme.

*Sucre de betterave.* Environ 350 fabriques de sucre de betterave, dont 150 dans le département du Nord et la plupart des autres dans les départements du Pas-de-Calais, de l'Aisne et de la Somme, donnent une production annuelle de 112 millions de kilogrammes.

*Toiles et tissus de chanvre et de lin.* La valeur de ces produits dépasse 20 millions de francs ; les principaux centres de fabrication sont Cambrai, Douai, Valenciennes, Lille, Saint-Quentin, la Bretagne et la basse Normandie.

La valeur de plusieurs autres produits importants n'a pu être encore estimée ou rentre dans les évaluations précédentes. Nous citerons entre autres :

Les *armes à feu*, qui sont fabriquées à Paris, à Saint-Étienne, à Mutzig, etc.

Les *armes blanches* des manufactures de Saint-Étienne, Klingenthal et Châtellerault.

Les *blondes* et *dentelles* d'Alençon, Valenciennes, Douai, Bayeux, Caen, Lille, le Puy, Mirecourt et Chantilly.

La *coutellerie* et les *instruments de chirurgie*, produits recherchés dans toute l'Europe, et dont les principales fabriques sont à Paris, à Langres, à Châtellerault, à Thiers et à Saint-Étienne.

Les *instruments de musique* de Paris et de Mirecourt.

La *librairie* de Paris.

Les *machines à vapeur*. Les principaux centres de construction sont Paris, Arras, le Creuzot (Saône-et-Loire). Rouen, Mulhouse et Nantes.

Les *meubles*, fabriqués en grand à Paris.

La *parfumerie* de Paris et de Grasse.

La *quincaillerie* et la *taillanderie*. Les principaux centres de cette industrie, qui comprend une quantité considérable d'objets utiles, sont Strasbourg, Charleville, Thiers, Châtellerault, Saint-Étienne, Rive-de-Gier (Loire), Langres, Amboise, Toulouse, Klingenthal, Molsheim, Nevers, Foix, etc.

### COMMERCE.

Il ne sera question ici que du commerce extérieur de la France avec ses colonies et avec les pays étrangers. La répartition des produits de l'agriculture et de l'industrie sur les différents points de l'empire est l'objet d'un immense commerce intérieur, dont l'importance peut être appréciée dans son ensemble et relativement à chaque localité, au moyen des renseignements que nous avons donnés jusqu'ici sur les valeurs des productions les plus remarquables et sur la nature des opérations, dans les principaux centres du mouvement commercial. Nous ne dirons rien du commerce des foires : la facilité des communications et des transports par toute l'Europe a fait perdre à ces foyers temporaires de transactions commerciales leur grande utilité d'autrefois, et chaque année voit diminuer le nombre des commerçants qui, il y a peu de temps encore, se rendaient en foule aux deux principales foires de la France, celles de Beaucaire et de Guibray.

D'après le tableau le plus récemment publié par l'administration des douanes, le commerce extérieur de la France a mis en circulation, pendant l'année précédente, une masse de marchandises ayant une valeur de 6 milliards 762 millions de francs, savoir : 3 milliards 526 millions de marchandises exportées, et 3 milliards 236 millions d'importations.

Les valeurs *exportées* se répartissent de la manière suivante :

| | |
|---|---|
| Produits naturels.. ..... | 1 466 000 000 |
| Objets manufacturés..... | 2 060 000 000 |
| | 3 526 000 000 |

Les marchandises françaises sont entrées dans la somme totale pour 2 643 000 000 de fr., savoir :

| | |
|---|---|
| Produits naturels..... | 1 152 000 000 |
| Objets manufacturés..... | 1 491 000 000 |
| | 2 643 000 000 |

La différence de 883 000 000 de francs est la valeur des marchandises d'origine étrangère réexportées en nature.

Les valeurs *importées* se divisent comme il suit :

| | | |
|---|---|---|
| Matières nécessaires à l'industrie..... | | 1 963 000 000 |
| Objets de consommation | naturels..... | 677 000 000 |
| | fabriqués..... | 596 000 000 |
| | | 3 236 000 000 |

Sur cette somme, la consommation intérieure a absorbé 2 milliards 426 000 000 de francs, savoir :

| | | |
|---|---|---|
| Matières nécessaires à l'industrie..... | | 1 741 000 000 |
| Objets de consommation | naturels..... | 541 000 000 |
| | fabriqués..... | 144 000 000 |
| | | 2 426 000 000 |

La différence de 810 000 000 de francs est la valeur des marchandises qui ont transité par la France.

Les 6 milliards 762 millions de marchandises importées et exportées se répartissent comme il suit entre le commerce maritime et la voie de terre :

| | |
|---|---|
| Par mer..... | 4 660 000 000 |
| Par terre..... | 2 102 000 000 |
| | 6 762 000 000 |

Ainsi le commerce maritime est les 65 pour 100 ou près des deux tiers du commerce de la France avec l'étranger et les colonies.

Les tableaux suivants montrent dans quelle proportion les principales espèces de marchandises ont contribué à former les sommes que l'on vient de voir. Dans ces tableaux,

les nombres expriment des millions et des centaines de mille francs.

Expliquons d'abord les titres *Commerce général* et *Commerce spécial.*

A *l'exportation,* le *commerce général* se compose de toutes les marchandises exportées, sans distinction de leur origine soit française, soit étrangère. Le *commeree spécial* comprend les produits de notre sol et de notre industrie, ainsi que les marchandises de provenance étrangère qui, après avoir été nationalisées par le payement des droits d'entrée, sont réexportées.

A *l'importation*, le *commerce général* embrasse tout ce qui arrive de l'étranger et de nos colonies, sans égard à leur destination ultérieure, soit pour la consommation, soit pour l'entrepôt, le transit ou la réexportation. Le *commerce spécial* ne comprend que ce qui entre dans la consommation intérieure du pays.

On voit, d'après ces tableaux, que pour le commerce spécial les marchandises qui entrent en plus grande proportion dans la masse des *exportations* sont les suivantes :

Tissus de soie, tissus de laine, vins, tabletterie, bimbeloterie, mercerie, parapluies, meubles, etc.; soies, tissus de coton, confections (lingerie et autres), peaux ouvrées, sucre raffiné, eaux-de-vie et esprits, coton en laine; peaux tannées, corroyées, etc.; produits chimiques, laines et céréales.

Et dans la masse des *importations :*

Soies, coton en laine, laines en masse, bois commun, peaux brutes, houille, café, bestiaux, sucre des colonies, sucre étranger, céréales et lin.

EXPORTATION.

| NATURE des MARCHANDISES. | COMMERCE général. | COMMERCE spécial. | NATURE des MARCHANDISES. | COMMERCE général. | COMMERCE spécial. |
|---|---|---|---|---|---|
| **Produits naturels.** | millions. | millions. | **Objets manufacturés.** | millions | millions. |
| Vins | 231.3 | 229.7 | Tissus de soie et de fleuret | 491.0 | 370.3 |
| Soies | 147.2 | 96.2 | Tissus de laine | 385.3 | 293.6 |
| Coton en laines | 94.7 | 52.2 | Tabletterie, bimbeloterie, mercerie, parapluies, meubles et ouvrages en bois | 165.6 | 159.7 |
| Céréales | 93.6 | 48.5 | Tissus de coton | 159.9 | 88.2 |
| Eaux-de-vie et esprits | 68.9 | 63.3 | Outils et ouvrages en métaux | 122.1 | 43.7 |
| Peaux tannées, corroyées, mégissées ou maroquinées | 60.9 | 51.9 | Confections (lingerie et autres) | 96.8 | 82.3 |
| Laines | 51.2 | 48.2 | Peaux ouvrées | 85.3 | 78.5 |
| Fromages et beurre | 44.4 | 36.4 | Sucre raffiné | 78.6 | 76.6 |
| Chevaux, mules, mulets et bestiaux | 41.9 | 39.2 | Orfévrerie et bijouterie | 66.8 | 17.8 |
| Bois communs | 34.0 | 33.5 | Produits chimiques | 53.1 | 49.3 |
| Café | 32.4 | 00.0 | Papier et ses applicat. | 39.6 | 37.9 |
| Fruits de table | 30.7 | 28.5 | Armes | 39.5 | 11.4 |
| Peaux brutes et pelleteries | 25.3 | 12.0 | Machines et mécaniq. | 35.6 | 7.5 |
| Œufs de volaille et de gibier | 23.3 | 23.3 | Fils de lin ou de chanvre | 32.6 | 26.6 |
| Huiles de graines grasses | 22.3 | 8.1 | Poterie, verres et cristaux | 29.9 | 28.4 |
| Poils de toute sorte | 18.5 | 17.3 | Tissus de lin ou de chanvre | 26.0 | 19.0 |
| Fer, fonte et acier | 17.5 | 2.9 | Fils de coton et fils de laine | 23.2 | 17.1 |
| Huile d'olive | 16.7 | 10.0 | Horlogerie | 23.1 | 8.7 |
| Poissons de mer et poissons marinés | 16.2 | 16.1 | Parfumerie | 14.9 | 14.7 |
| Graines et fruits oléagineux | 11.6 | 10.9 | Modes et fleurs artificielles | 12.3 | 12.3 |
| Graines à ensemencer | 11.0 | 10.8 | Médicaments composés | 9.9 | 9.7 |
| Garance | 10.4 | 10.4 | Acide stéarique ouvré | 8.8 | 7.9 |
| Indigo | 9.4 | 7.6 | Savons | 8.3 | 8.3 |
| Graisses de toute sorte | 9.2 | 6.6 | Chapeaux de feutre | 8.3 | 7.9 |
| Matériaux | 8.4 | 8.2 | Couleurs | 8.2 | 7.8 |
| Plumes de parure | 7.9 | 7.8 | Autres marchandises. | 35.3 | 5.8 |
| Tourteaux de graines oléagineuses | 7.4 | 7.4 | | 2060.0 | 1492 0 |
| Viandes salées | 7.2 | 6.1 | | | |
| Autres marchandises. | 312.5 | 258.9 | | | |
| | 1466.0 | 1152.0 | | | |

RÉCAPITULATION.

| | | |
|---|---|---|
| Produits naturels | 1466.0 | 1152.0 |
| Objets manufacturés | 2060.0 | 1491.0 |
| | 3526.0 | 2643.0 |

## IMPORTATIONS.

| NATURE des MARCHANDISES. | COMMERCE général. | COMMERCE spécial. | NATURE des MARCHANDISES. | COMMERCE général. | COMMERCE spécial. |
|---|---|---|---|---|---|
| **Matières pour l'industrie.** | millions. | millions. | **Objets de consommation.** | millions. | millions. |
| Soies et bourres de soie | 332.5 | 262.2 | *Naturels.* | | |
| Coton en laine | 303.3 | 261.8 | Café | 131.5 | 79.8 |
| Laine en masse | 221.0 | 218.8 | Céréales | 104.7 | 53.0 |
| Bois communs | 134.8 | 133.2 | Bestiaux | 77.7 | 77.1 |
| Peaux brutes et pelleteries | 117.4 | 111.0 | Sucre des colonies françaises | 74.7 | 73.8 |
| Houille crue et carbonisée | 103.9 | 100.0 | Sucre étranger | 65.0 | 64.6 |
| Lin | 50.7 | 50.6 | Graines oléagineuses | 48.4 | 40.0 |
| Suif brut et saindoux | 44.1 | 42.8 | Fer et acier | 30.3 | 6.4 |
| Cuivre | 41.5 | 39.9 | Fruits oléagineux | 20.6 | 19.6 |
| Cendres et regrets d'orfévre | 36.0 | 36.0 | Fromages et beurre | 19.9 | 14.0 |
| Huile d'olive | 31.5 | 24.5 | Viandes fraîches et salées | 19.8 | 19.2 |
| Tabac en feuilles | 28.2 | 19.2 | Fruits de table | 18.7 | 16.8 |
| Guano et autres engrais | 27.4 | 24.3 | Riz | 15.5 | 12.3 |
| Minerais de toute sorte | 23.6 | 23.5 | Poissons de mer | 13.4 | 13.2 |
| Indigo | 23.2 | 21.4 | Cacao | 10.0 | 8.3 |
| Fonte brute | 21.2 | 17.7 | Autres marchandises. | 26.8 | 42.9 |
| Nattes ou tresses de paille, d'écorce ou sparte | 20.3 | 9.9 | | 677.0 | 541.0 |
| Plomb | 18.4 | 9.4 | *Fabriqués.* | | |
| Graines à ensemencer | 16.7 | 16.5 | Tissus de soie | 153.2 | 4.6 |
| Fils de lin ou de chanvre | 15.6 | 7.7 | Tissus de laine | 108.9 | 33.4 |
| Fils de laine | 13.4 | 10.2 | Tissus de coton | 70.0 | 8.7 |
| Zinc | 13.1 | 13.0 | Horlogerie | 28.9 | 4.6 |
| Chevaux | 11.8 | 10.3 | Armes | 23.9 | 0.0 |
| OEufs de vers à soie | 10.9 | 10.5 | Tissus de lin ou de chanvre | 19.8 | 12.5 |
| Fils de coton | 10.3 | 7.6 | Machines et mécaniques | 14.6 | 10.6 |
| Étain brut | 9.9 | 9.9 | Outils et ouvrages en métaux | 14.4 | 8.3 |
| Huiles de graines grasses | 9.9 | 5.3 | Eaux-de-vie et esprits | 12.0 | 6.2 |
| Bois exotiques | 9.7 | 9.4 | Tissus de poil | 10.7 | 5.8 |
| Soufre | 9.1 | 9.0 | | | |
| Autres marchandises. | 253.6 | 225.4 | Autres marchandises. | 139.6 | 49.3 |
| | 1963.0 | 1741.0 | | 596.0 | 144.0 |

### RÉCAPITULATION.

| | | |
|---|---|---|
| Matières nécessaires à l'industrie | 1963.0 | 1741.0 |
| Objets de consommation naturels | 677.0 | 541 0 |
| — — fabriques | 596.0 | 144.0 |
| | 3236.0 | 2426.0 |

## MOUVEMENT DU COMMERCE DE LA FRANCE AVEC LES PAYS ÉTRANGERS.

| PAYS. | IMPORTATION. | | EXPORTATION. | | IMPORTATION ET EXPORTATION réunies. | |
|---|---|---|---|---|---|---|
| | COMMERCE général. | COMMERCE spécial. | COMMERCE général. | COMMERCE spécial. | COMMERCE général. | COMMERCE spécial. |
| | millions. | millions. | millions. | millions. | millions. | millions. |
| Angleterre | 691.7 | 592.6 | 1039.8 | 799.6 | 1731.5 | 1392.2 |
| Suisse | 330.9 | 64.9 | 319.4 | 173.3 | 640.3 | 238.2 |
| Belgique | 360.7 | 267.7 | 245.2 | 210.6 | 605.9 | 478.3 |
| Italie | 247.2 | 204.3 | 354.2 | 237.7 | 601.4 | 442.0 |
| Assoc. allem. (Zollverein) | 230.3 | 139.7 | 228.2 | 203.8 | 458.5 | 343.5 |
| Espagne | 74.9 | 54.8 | 248.7 | 170.1 | 323.6 | 224.9 |
| Turquie | 177.2 | 154.5 | 118.9 | 75.2 | 296.1 | 229.7 |
| États-Unis | 92.1 | 81.4 | 107.8 | 94.2 | 199.9 | 175.6 |
| Brésil | 84.6 | 57.6 | 81.7 | 58.3 | 166.3 | 115.9 |
| Indes anglaises | 100.8 | 95.1 | 18.6 | 15.8 | 119.4 | 110.9 |
| Russie | 81.8 | 62.2 | 34.1 | 30.4 | 115.9 | 92.6 |
| Égypte | 68.0 | 54.8 | 47.3 | 33.8 | 115.3 | 88.6 |
| Rio-de-la-Plata | 52.5 | 51.2 | 44.4 | 32.9 | 96.9 | 84.1 |
| Possessions espag. en Amér. | 55.4 | 54.0 | 28.4 | 23.0 | 83.8 | 77.0 |
| Pays-Bas | 40.9 | 31.4 | 39.8 | 31.4 | 80.7 | 62.8 |
| Pérou | 34.2 | 30.0 | 37.9 | 25.8 | 72.1 | 55.8 |
| Suède et Norvége | 58.6 | 57.0 | 9.6 | 9.2 | 68.2 | 66.2 |
| Villes anséatiques | 21.9 | 16.5 | 35.3 | 29.4 | 57.2 | 45.9 |
| Uruguay | 33.6 | 32.7 | 23.3 | 16.7 | 56.9 | 49.4 |
| Haïti et Républ. dominicaine | 37.4 | 28.6 | 14.8 | 10.9 | 52.2 | 39.5 |
| Portugal | 6.1 | 4.9 | 37.9 | 22.2 | 44.0 | 27.1 |
| Chili | 7.5 | 7.5 | 34.3 | 23.7 | 41.8 | 31.2 |
| États barbaresques | 26.3 | 22.8 | 13.6 | 9.2 | 39.9 | 32.0 |
| Autriche | 21.8 | 20.7 | 11.0 | 8.8 | 32.8 | 29.5 |
| Ile Maurice et cap de B. Espér. | 12.8 | 12.5 | 17.2 | 16.5 | 30.0 | 29.0 |
| Chine, Cochinchine et Siam | 20.1 | 7.1 | 8.4 | 7.0 | 28.5 | 14.1 |
| Mexique | 4.9 | 4.3 | 22.2 | 16.4 | 27.1 | 20.7 |
| Côte occidentale d'Afrique | 17.9 | 16.4 | 6.0 | 3.3 | 23.9 | 19 7 |
| États romains | 3.2 | 2.4 | 16.3 | 9.2 | 19.5 | 11.6 |
| Grèce | 2.8 | 3.4 | 13.4 | 9.8 | 16.2 | 13.2 |
| Venezuela | 7.3 | 5.7 | 6.6 | 5.2 | 13.9 | 10.9 |
| Indes hollandaises | 9.3 | 5.9 | 1.0 | 0.9 | 10.3 | 6.8 |
| Possessions danoises en Amérique | 0.0 | 0.0 | 9.6 | 8.3 | 9.6 | 8.3 |
| Nouvelle-Grenade | 1.9 | 1.1 | 6.0 | 5.0 | 7.9 | 6.1 |
| Australie | 0.2 | 0.2 | 7.2 | 7.1 | 7.4 | 7.3 |
| Possessions anglaises en Amérique | 3.4 | 2.7 | 2.9 | 2.6 | 6.3 | 5.3 |
| Madagascar | 2.3 | 2.3 | 0.4 | 0.3 | 2.7 | 2.6 |
| Danemark | 0.3 | 0.3 | 1.9 | 1.8 | 2.2 | 2.1 |
| Équateur et Bolivie | 0.4 | 0.4 | 1.7 | 1.6 | 2.1 | 2.0 |
| Océanie | 0.0 | 0.0 | 2.0 | 1.3 | 2.0 | 1.3 |
| Philippines | 1.7 | 1.0 | 0.3 | 0.3 | 2.0 | 1.3 |
| Guatemala, Costa-Rica, etc. | 1.6 | 0.8 | 0.1 | 0.0 | 1.7 | 0.8 |
| Mecklenbourg-Schwerin | 0.0 | 0.0 | 1.5 | 1.5 | 1.5 | 1.5 |

MOUVEMENT DU COMMERCE AVEC L'ALGÉRIE ET LES COLONIES FRANÇAISES.

| PAYS. | IMPORTATION | | EXPORTATION. | | IMPORTATION ET EXPORTATION réunies. | |
|---|---|---|---|---|---|---|
| | COMMERCE général. | COMMERCE spécial. | COMMERCE général. | COMMERCE spécial. | COMMERCE général. | COMMERCE spécial. |
| | millions | millions. | millions. | millions | millions. | millions |
| Algérie | 52.7 | 51.6 | 139.3 | 126.8 | 192.0 | 178.4 |
| Ile de la Réunion | 44.6 | 46.2 | 26.5 | 23.1 | 71.1 | 69.3 |
| Martinique | 22.4 | 21.7 | 17.0 | 14.0 | 39.4 | 35.7 |
| Guadeloupe | 20.0 | 21.5 | 15.4 | 13.0 | 35.4 | 34.5 |
| Sénégal | 8.5 | 8.3 | 13.6 | 8.4 | 22.1 | 16.7 |
| Saint-Pierre, Miquelon et Grande pêche | 15.1 | 15.0 | 5.8 | 5.3 | 20.9 | 20 3 |
| Indes françaises | 7.7 | 5.0 | 0.9 | 0.8 | 8.6 | 5.8 |
| Guyane française | 0.5 | 0.5 | 6.4 | 5.6 | 6.9 | 6.1 |
| Mayotte, Nossi-Bé et Sainte-Marie | 1.4 | 1.0 | 0.3 | 0.2 | 1.7 | 1.2 |

RÉCAPITULATION.

Il résulte de ces deux derniers tableaux que l'Angleterre, la Suisse, la Belgique, l'Italie, les États allemands associés ou Zollverein, l'Espagne, la Turquie et les États-Unis, sont les pays avec lesquels nos relations commerciales ont le plus d'activité. Nous faisons annuellement avec ces huit pays pour plus de 4 milliards 850 millions d'affaires en commerce général, importations et exportations réunies, ce qui est environ les 72 pour 100, ou près des trois quarts de la masse de nos opérations avec l'étranger et les colonies. Chacun de ces huit pays y contribue dans les proportions suivantes :

| | Commerce général. | Commerce spécial. |
|---|---|---|
| Angleterre..... proportion pour 100. | 25,6 | 27,4 |
| Suisse | 9,2 | 4,7 |
| Belgique | 8,9 | 9,4 |
| Italie | 8,8 | 8,7 |
| Association allemande (Zollverein) | 6,7 | 6,7 |
| Espagne | 4,7 | 4,4 |
| Turquie | 4,3 | 4,5 |
| États-Unis | 2,9 | 3,4 |

Notre commerce général avec l'Algérie et nos colonies forme les 6 p. 100 et notre commerce spécial les 7 p. 100 de la totalité de nos opérations. L'Algérie entre pour les 48 pour 100 ou près de moitié dans notre commerce général avec les colonies : le mouvement commercial avec ce pays augmente tous les ans d'une manière considérable.

### NAVIGATION.

Le nombre de nos ports de mer est de 400, savoir :

| | |
|---|---|
| 1° Région de la Manche, depuis la frontière de la Belgique jusqu'à l'extrémité occidentale du département du Finistère | 102 |
| 2° Région de l'Océan jusqu'à la frontière d'Espagne | 215 |
| 3° Région de la Méditerranée | 83 |
| | 400 |

Ces ports sont distribués ainsi qu'il suit :

| | |
|---|---|
| Sur les bords de la mer | 145 |
| Sur les parties maritimes des rivières | 176 |
| Au pourtour des îles | 79 |
| | 400 |

Il entre annuellement dans ces ports 132 565 navires chargés, portant 8 683 984 tonneaux, y compris les bâtiments qui font la navigation de cabotage, savoir :

| | | Navires entrés. | Tonnage. |
|---|---|---|---|
| Navires français. | Commerce extérieur | 13 314 | 1 979 145 |
| | Cabotage | 100 430 | 3 923 442 |
| | | 113 744 | 5 902 587 |
| Navires étrangers | | 18 821 | 2 781 397 |
| | | 132 565 | 8 683 984 |

Dans le nombre des 32 000 navires tant français qu'étrangers que le commerce extérieur et avec nos colonies a fait

entrer dans nos ports, sont comptés 8093 navires à vapeur, savoir :

| | Navires entrés. | Tonnage. |
|---|---|---|
| Navires français..... | 2885 | 724 252 |
| Navires étrangers..... | 5208 | 1 042 793 |
| | 8093 | 1 767 045 |

Il est bien entendu que ces chiffres constatent simplement le nombre des entrées et nullement celui des navires différents; ainsi pour le même navire entré dix fois dans nos ports, il a été compté dix entrées et dix fois le tonnage de ce navire. On trouvera ci-après, page 215, le nombre réel des navires à voiles et à vapeur possédés par la marine marchande française.

Nos principaux ports contribuent de la manière suivante dans l'ensemble du tonnage pour le commerce extérieur, et, par conséquent, non compris le cabotage français :

| | Tonnage. | Navires entrés. | Proportion p. 100. |
|---|---|---|---|
| Marseille..... | 1 287 207 | 5162 | 15 |
| Le Havre..... | 621 813 | 2420 | 7,2 |
| Bordeaux..... | 377 592 | 1722 | 4,3 |
| Boulogne..... | 359 380 | 1475 | 3 |
| Calais..... | 256 401 | 1608 | 3 |
| Dieppe..... | 219 133 | 1336 | 2,5 |
| Dunkerque..... | 206 218 | 1510 | 2,4 |
| Saint-Nazaire..... | 143 848 | 580 | 1,6 |
| Cette..... | 134 190 | 1006 | 1,5 |
| Nantes..... | 124 433 | 1381 | 1,4 |
| Nice..... | 112 027 | 1370 | 1,3 |
| Rouen..... | 111 708 | 899 | 1,3 |

Viennent ensuite les ports de Honfleur, de Caen et de Saint-Malo, avec Saint-Servan, qui figurent sur le tableau des entrées (commerce extérieur) avec un chiffre de 70 à 86 000 tonneaux. Ce chiffre est de 50 à 60 000 pour Bastia et Bayonne, de 25 à 32 000 pour Cherbourg, la Rochelle, Fécamp et Toulon, de 20 à 22 000 pour Granville, le port de Bouc, Saint-Valery-sur-Somme, Rochefort et Gravelines; enfin, de 16 à 19 000 pour Brest et la Nouvelle.

Un fait remarquable ressort du tableau précédent : c'est

que la navigation de Marseille, pour le commerce extérieur, est environ le sixième de la navigation totale de la France; on voit de plus qu'elle est le double de celle du Havre, et plus du triple de celle de Bordeaux.

### COMMUNICATIONS.

#### ROUTES.

Les communications par voie de terre ont lieu au moyen, 1° des *routes impériales;* 2° des *routes départementales;* 3° des *chemins vicinaux,* qui prennent, suivant les localités, les noms de *chemins cantonaux, chemins de grande vicinalité, routes auxiliaires,* etc.; au moyen des *chemins de fer.*

Les routes impériales sont aux frais de l'État, les routes départementales aux frais des départements, les chemins vicinaux aux frais des communes.

Les routes impériales se divisent en

| | |
|---|---|
| Routes de première classe | 15 |
| Routes de deuxième classe | 13 |
| Routes de troisième classe | 178 |
| | 206 |

Il faut ajouter à ce nombre 38 routes stratégiques, exécutées en vertu de la loi du 27 juin 1833 dans les départements de la Vendée, des Deux-Sèvres, de la Loire-Inférieure, de Maine-et-Loire, de la Mayenne, de la Sarthe, d'Ille-et-Vilaine et de la Charente-Inférieure.

Le système entier des routes de la France offre un développement de 130 000 kilom. environ, savoir :

| | |
|---|---|
| Routes impériales avec les routes stratégiques | 36 000 kilom. |
| Routes départementales | 40 000 |
| Chemins vicinaux de grande communication | 52 000 |
| | 128 000 |

Le réseau des chemins de fer exécutés jusqu'à ce jour présente une longueur totale de 20 881 kilomètres.

Nous renvoyons à la carte de France pour la direction des principales routes.

### CHEMINS DE FER.

#### Grandes lignes.

**On peut les classer de la manière suivante :**

**A.** De Paris au littoral de la Bretagne et de la Normandie. — *Compagnie de l'Ouest.*

**B.** De Paris à la frontière belge. — *Compagnie du Nord.*

**C.** De Paris à la frontière d'Allemagne. — *Compagnies fusionnées de l'Est et des Ardennes.*

**D.** De Paris aux frontières de Suisse et d'Italie. — *Compagnie de l'Est et compagnie de la Méditerranée.*

**E.** De Paris à la Méditerranée. — *Compagnie de la Méditerranée.*

**F.** De Paris aux Pyrénées. — *Compagnie d'Orléans et compagnie du Midi.*

**G.** Ligne de Bordeaux à Cette ou de l'Océan à la Méditerranée. — *Compagnie du Midi.*

**A.** *De Paris au littoral de la Bretagne et de la Normandie.*

1° Ligne de *Paris à Brest*, passant par Versailles, Rambouillet, Chartres, Nogent-le-Rotrou, la Ferté-Bernard, le Mans, Laval, Vitré, Rennes, Montfort-sur-Meu, Saint-Brieuc, Guingamp, Morlaix et Landerneau. — Un embranchement partant du Mans et passant par Alençon et Argentan, joint cette ligne à la suivante. Deux autres embranchements joignent Rennes, d'une part à Saint-Malo, et de l'autre à Redon.

2° *De Paris à Nantes.* Se détachant de la précédente ligne au Mans et passant par Château-Gontier, Angers et Ancenis. Cette ligne se prolonge jusqu'à Brest, par Savenay, Redon, Vannes, Lorient, Quimperlé, Quimper et Chateaulin.

3° *De Paris à Cherbourg*, par Poissy, Mantes, Évreux, Bernay, Lisieux, Caen, Bayeux, Isigny et Valognes. — Embranchements : I. De Lisieux à Honfleur. II. De Lison, près d'Isigny, à Saint-Lô.

4° *De Paris au Havre*, par Poissy, Mantes, Saint-Pierre-Louviers, Rouen et Yvetot, avec embranchement sur Dieppe et sur Fécamp.

B. *De Paris à la frontière belge.*

1° *Chemin de fer du Nord*, par Saint-Denis, Creil, Clermont, Amiens, Arras, Douai. A Douai la ligne se bifurque : une branche passe par Lille et Tourcoing, et se relie aux chemins belges de Courtrai à Gand et de Courtrai à Bruges ; une autre passe par Valenciennes, et se rattache aux chemins belges de Mons à Bruxelles, de Mons à Louvain, et de Mons à Namur par Charleroi. — Embranchements : I. De Creil à Beauvais. II. de Lille à Calais et à Dunkerque par Hazebrouck.

2° *De Paris à Boulogne.* Cette voie est formée de la précédente jusqu'à Amiens ; puis elle passe par Abbeville et Montreuil, et elle jette un embranchement sur Saint-Valery. La ligne principale doit se prolonger de Boulogne jusqu'à Calais.

3° *De Paris à Maubeuge*, par Creil, Compiègne, Noyon, Saint-Quentin, Landrecies. Cette ligne se relie au chemin belge d'Erquelines à Liége par Charleroi et Namur, et se prolonge jusqu'à Cologne ; elle se raccorde au chemin de fer de Douai à Valenciennes (voir ci-dessus 1°) par un embranchement qui passe à Cambrai : un autre embranchement conduit à Laon par la Fère.

C. *De Paris à la frontière d'Allemagne.*

1° *De Paris à Strasbourg*, par Meaux, Château-Thierry, Épernay, Châlons-sur-Marne, Vitry-le-François, Blesmes, Bar-le-Duc, Commercy, Toul, Frouard, Nancy, Lunéville, Sarrebourg et Saverne. Au delà de Strasbourg, la ligne franchit le Rhin et se relie au chemin badois de Manhein à Bâle ; elle se rattache en outre au chemin français de Strasbourg à Bâle, par Colmar et Mulhouse. — Embranchements : I. De Vendenheim, près de Strasbourg, à Weissembourg, par Bischwiller et Hagueneau : cet embranchement se prolonge

dans la Bavière rhénane jusqu'à Neustadt, où il se rattache au chemin de fer de Forbach à Mayence (ligne suivante). II. De Blesmes à Chaumont, par Saint-Dizier. III. De Nancy à Vesoul, par Épinal. IV. De Lunéville à Saint-Dié.

2° *De Paris à Forbach*, au moyen d'un embranchement de la ligne précédente, partant de Frouard, entre Toul et Nancy, et passant par Pont-à-Mousson, Metz et Saint-Avold. Cette ligne se prolonge en Allemagne jusqu'à Mayence, par Sarrebruck, Kaiserslautern, Neustadt, Spire, Manheim et Worms. — Embranchement de Metz à Thionville, se prolongeant jusqu'à Luxembourg.

3° *De Paris à Sedan*, au moyen d'un embranchement de la ligne de Paris à Strasbourg, lequel part d'Épernay et passe par Reims, Rethel, Charleville et Mézières. Cette ligne se raccorde à l'embranchement qui va de Metz à Thionville. — Embranchements : I. De Reims à Laon, se raccordant à la ligne de Paris à Maubeuge (voir B, 3°). II. De Reims à Soissons. III. De Charleville à Givet, se prolongeant jusqu'à Namur et se rattachant en outre au chemin belge de Marienbourg à Charleroi.

### D. *De Paris aux frontières de Suisse et d'Italie.*

1° *De Paris à Mulhouse*, par Nogent-sur-Marne, Nangis, Longueville, près de Provins, Nogent-sur-Seine, Troyes, Bar-sur-Aube, Chaumont, Langres, Vesoul, Lure, Belfort et Altkirch; avec prolongement sur Bâle et embranchement de Mulhouse à Thann, par Cernay. — Embranchements : I. De Longueville à Provins. II. De Troyes à Bar-sur-Seine. III. De Chalindrey, près de Langres, à Gray, se rattachant par le chemin de fer de Gray à Auxonne, à la ligne de Dijon à Besançon et Belfort, laquelle donne entrée en Suisse par la voie de Dôle à Neufchâtel (voir E, 1°).

2° *De Paris à Genève*, au moyen de deux embranchements de la ligne de Paris à Lyon (voir E, 1°) : l'un partant de Mâcon et passant par Bourg, Ambérieux, Culoz et Seyssel; l'autre partant de Lyon et rejoignant le premier à Ambérieux. — *Nota.* A Culoz, la ligne passe en Savoie et se ratta-

che au chemin de fer dit *Victor-Emmanuel*, qui passe par Aix-les-Bains, Chambéry et Sain-Jean de Maurienne, et qui doit traverser le Mont-Cenis pour se relier à la ligne de Suse à Turin.

### E. *De Paris à la Méditerranée.*

1° *De Paris à Lyon et à Marseille*, par Melun, Fontainebleau, Moret, Montereau, Sens, Joigny, Tonnerre, Dijon, Beaune, Châlon-sur-Saône, Lyon, Vienne, Saint-Rambert, Valence, Montélimart, Orange, Avignon, Tarascon, Arles et Marseille. — Embranchements : I. De Montereau à Hermé, station de la ligne de Paris à Mulhouse. II. De Laroche, près de Joigny, à Auxerre. III. De Dijon à Belfort par Auxonne, Dôle, Besançon, Baume-les-Dames et Montbéliard, avec deux sous-embranchements : l'un d'Auxonne à Gray, l'autre de Dôle à Neufchâtel (Suisse). IV. De Mâcon ou de Lyon à Genève (voir D, 2°). V. De Lyon à Grenoble, par Bourgoin et la Tour-du-Pin. VI. De Saint-Rambert à Grenoble. VII. De Grenoble à Montmélian. VIII. De Tarascon à Cette, par Nîmes et Montpellier, se rattachant à la ligne de Bordeaux à Cette (voir ci-après G). IX. De Nîmes à Bességes et à la Grand-Combe, par Alais. X. De Rognac à Aix. XI. De Marseille à Menton par Toulon, Fréjus, Cannes, Antibes et Nice, avec sous-embranchement des Arcs à Draguignan.

2° *De Paris à Lyon par le Bourbonnais.* Partant de Moret, station de la ligne précédente et passant par Montargis, Gien, Cosne, Nevers, Moulins, Saint-Germain des Fossés, la Palisse, Roanne, Saint-Étienne, Saint-Chamond, Rive-de-Gier et Givors : une section devra joindre directement Roanne à Lyon en passant par Tarare. — Embranchements : I. De Saint-Germain des Fossés à Brioude, par Gannat, Aigueperse, Riom, Clermont-Ferrand, Issoire et Brassac. II. De Saint-Étienne au Puy. III. De Givors à Vienne.

### F. *De Paris aux Pyrénées.*

1° *De Paris à Bayonne.* La ligne se compose du chemin de fer *de Paris à Orléans*, par Étampes ; du chemin *d'Orléans à*

*Tours*, par Blois; *de Tours à Bordeaux*, par Châtellerault, Poitiers, Ruffec, Angoulême, Coutras et Libourne; enfin *de Bordeaux à Bayonne*, par Lamothe, Morcenx et Dax, se rattachant au chemin de fer espagnol d'Irun à Madrid. — Embranchements : I. De Tours à Angers, par Saumur. II. De Poitiers à la Rochelle et Rochefort, par Saint-Maixent et Niort. III. De Coutras à Périgueux, par Mussidan. IV. De Lamothe à la Teste de Buch. V. De Morcenx à Bagnères de Bigorre. VI. De Dax à Pau.

2° *De Paris à Perpignan par Agen et Toulouse*. Cette ligne se compose du chemin *de Paris à Orléans*, du chemin *d'Orléans à Agen*, par Vierzon, Issoudun, Châteauroux, Argenton, la Souterraine, Limoges et Périgueux; et enfin se raccordant au chemin de fer *de Bordeaux à Cette* (voir ci-après G). — Embranchements : I. De Périgueux à Rodez. II. De Montauban (ligne de Bordeaux à Cette) à la rivière du Lot. Cet embranchement devra se raccorder d'une part au précédent et de l'autre à celui de Saint-Germain des Fossés à Brioude. III. De Vierzon à Nevers par Bourges et à Montluçon par Saint-Amand. Un sous-embranchement joint Montluçon à Moulins.

G. *De Bordeaux à Cette ou de l'Océan à la Méditerranée*

La ligne *de Bordeaux à Cette* passe par Langon, la Réole, Marmande, Tonneins, Agen, Moissac, Castel-Sarrazin, Montauban, Toulouse, Villefranche, Castelnaudary, Carcassonne, Narbonne, Béziers et Agde. Elle se relie au chemin de fer *de Cette à Tarascon*. — Embranchements : I. De Toulouse à Saint-Gaudens et à Foix. II. De Narbonne à Perpignan. III. De Béziers à Graissessac.

Chemins de fer des environs de Paris.

1° De Paris à Versailles, rive droite.
2° — à Versailles, rive gauche.
3° — à Saint-Germain.
4° — à Argenteuil.

5e — à la Varenne, par Saint-Mandé, Vincennes et Saint-Maur, devant se raccorder à la ligne de Paris à Mulhouse.
6e — à Corbeil.
7e — à Sceaux et à Orsay.
8e Chemin de fer de ceinture, tournant autour de Paris.

TÉLÉGRAPHES ÉLECTRIQUES.

Tout le long des voies ferrées courent des lignes télégraphiques électriques, qui portent, en quelques secondes, les nouvelles d'une extrémité de la ligne à l'autre, et qui servent, non-seulement pour le service du chemin de fer et pour la correspondance du gouvernement, mais aussi pour celle des commerçants et des particuliers. Des lignes semblables sont établies aussi sur les côtés de certaines routes ordinaires.

Une ligne télégraphique sous-marine, unissant Calais et Douvres, met en communication directe Paris et Londres. D'autres lignes sous-marines joignent la France à la Corse et à l'Algérie. Un câble transatlantique a été jeté en 1869 entre Brest et l'île Saint-Pierre, possession française au S. de l'île de Terre-Neuve, sur la côte de l'Amérique du Nord : ce câble se rattache sur le littoral des États-Unis à diverses lignes sous-marines, qui mettent en communication l'Amérique avec le continent européen.

CANAUX.

Plusieurs grandes lignes de navigation intérieure, formées par le cours des rivières et les canaux qui joignent les fleuves des différents versants, font communiquer, à travers le sol de la France, les quatre mers qui la baignent au sud, au nord et à l'ouest. Un grand nombre de canaux, que l'on peut appeler de seconde classe, s'appuient sur ces lignes, ou établissent, en dehors de leur système, des communications particulières d'un point de l'empire à un autre point. Voici, d'après un rapport de l'administration des ponts et chaussées, quels sont les cours d'eau na-

turels et artificiels qui forment les lignes de jonction entre les quatre mers.

Ire LIGNE. Entre la Méditerranée et la mer du Nord, par le Rhin : — 1° le Rhône; — 2° la Saône; — 3° le *canal du Rhône au Rhin*, commençant à Saint-Jean de Losne et se terminant à Strasbourg, en passant par Dôle, Besançon, Beaume, Montbéliard, Mulhouse et Neuf-Brissach, avec embranchement sur Huningue; — 4° le Rhin.

IIe LIGNE. Entre la Méditerranée, la Manche et la mer du Nord, par la Seine et l'Oise :— 1° le Rhône;— 2° la Saône; — 3° le *canal de Bourgogne*, depuis Saint-Jean de Losne jusqu'à la Roche-sur-Yonne, et passant par Dijon, Pouilly, Montbard, Tonnerre et Saint-Florentin;— 4° l'Yonne; — 5° la Seine avec *les canaux de Saint-Martin*, dans Paris, et de *Saint-Denis;* — 6° l'Oise; — 7° le *canal de Manicamp à Chauny*, latéral à l'Oise;—8° le *canal de Crozat*, de Chauny à Saint-Quentin, et joignant l'Oise à la Somme. Ensuite, 9° d'une part, le *canal de Saint-Quentin* jusqu'à Cambrai, et l'Escaut, avec le réseau d'embranchements qui se déploie sur le département du Nord et sur une partie du Pas-de-Calais[1]; — 10° d'autre part, le *canal de la Somme*, le long de cette rivière, depuis le canal de Crozat jusqu'à Abbeville, par Ham, Péronne et Amiens.

IIIe LIGNE. Entre la Méditerranée, la Manche et la mer du Nord, par le bassin de la Loire : — 1° le Rhône; — 2° la Saône jusqu'à Châlon; — 3° le *canal du Centre*, de Châlon à Digoin sur la Loire;—4° le *canal latéral à la Loire*, depuis Digoin jusqu'à Briare; — 5° le *canal de Briare*, jusqu'à

1. Voici les noms et la direction des principaux de ces canaux : 1° d'*Aire à la Bassée*, par Béthune; — 2° de *Bergues à Dunkerque*; — 3° de *Bourbourg*, de l'Aa jusqu'à Dunkerque; — 4° de *la Bourre*, d'Hazebrouck à la Lys;— 5° de *Saint-Omer à Calais;* — 6° de *la haute* et de *la basse Colme*, passant par Bergues; — 7° de *la haute* et de *la basse Deule*, qui joint la Scarpe à la Lys, en passant par Lille; — 8° de *Dunkerque à Furnes*; — 9° de *Neuffossé*, d'Aire à Saint-Omer; — 10° de la *Nieppe*, d'Aire au canal de la Bourre; — 11° de *Roubaix*; — 12° de *la Sensée*, qui joint l'Escaut à la Scarpe; — 13° de *Condé à Mons*.

Montargis; — 6° le *canal du Loing*, de Montargis à la Seine; — 7° la Seine et l'Oise. Le surplus comme à la ligne précédente.

Une seconde direction est établie par le *canal du Nivernais*, de Decize sur la Loire à Auxerre sur l'Yonne.

IV^e^ LIGNE. Entre la Méditerranée et la Manche par la Seine.— Le passage du bassin du Rhône dans celui de la Seine se fait, comme dans les deux lignes précédentes, par le canal de Bourgogne, ou par celui du Centre, par la Loire, etc. Le reste de la ligne est formé par le cours de la Seine jusqu'à son embouchure.

V^e^ LIGNE. Entre la Méditerranée et l'océan Atlantique, par la Loire : — 1° le Rhône; — 2° la Saône; — 3° le *canal du centre;* — 4° le *canal latéral à la Loire;* — 5° le *canal du Berry*, depuis la Loire jusqu'à Saint-Aignan sur le Cher, par Sancoins, Bourges, Vierzon et Selles (ce canal a un embranchement sur Montluçon par Saint-Amand); — 6° le cours de la Loire; — 7° le *canal de Nantes à Brest*, par Redon, Josselin, Napoléonville, Carhaix, Châteaulin.

VI^e^ LIGNE. Entre la Méditerranée et l'Atlantique, par la Garonne : — 1° le *canal de Bouc à Arles;* — 2° le Rhône, d'Arles à Beaucaire; — 3° le *canal de Beaucaire*, par Saint-Gilles et Aigues-Mortes; — 4° le *canal de la Radelle*, d'Aigues-Mortes à l'étang de Mauguio; — 5° le *canal des étangs*, de Mauguio à l'étang de Thau, par Frontignan et Cette, avec un embranchement sur Lunel et sur Montpellier;—6° le *canal du midi du Languedoc*, d'Agde à Toulouse, passant par Béziers, Carcassonne, Castelnaudary, Villefranche; une branche de ce canal s'en détache dans le département de l'Aude, et va déboucher dans la Méditerranée au port de la Nouvelle; il passe à Narbonne; — 7° le *canal latéral de la Garonne* (autorisé): ce canal part de Toulouse, longe la rive droite de la Garonne, passe à Agen, et a un embranchement sur Montauban; — 8° la Garonne.

A ces grandes lignes, il faut en ajouter deux autres non moins importantes qui joignent le bassin de la Loire au bassin de la Seine et à celui du Rhin : la première est formée par le *canal d'Orléans*, qui se raccorde à celui du Loing; la

seconde, par le *canal de Berry*, le *canal latéral à la Loire*, le *canal du Centre*, la Saône et le *canal du Rhône au Rhin*. Enfin, le *canal de la Marne au Rhin*, qui joint le bassin du Rhin à celui de la Seine; ce canal part de Vitry et aboutit à Strasbourg, en passant par Bar-le-Duc, Toul, Nancy, Sarrebourg et Saverne.

Nous remarquerons, en outre, que le canal d'Ille-et-Rance joint, à travers la Bretagne, la Manche à l'océan Atlantique, et qu'une double communication est établie entre le bassin de la Meuse et celui de la Seine par le *canal de la Sambre*, latéral à cette rivière et à l'Oise, et par le *canal des Ardennes*, qui unit l'Aisne à la Meuse.

Parmi les canaux de seconde classe, nous citerons : 1° le *canal du Blavet*, de Napoléonville à Hennebont, formant un embranchement du canal de Nantes à Brest; — 2° le *canal de Bourgidou*, qui joint le canal de Beaucaire à un bras du Rhône; — 3° le *canal de Brouage*, de la Charente à l'Océan; — 4° le *canal de Givors*, qui va de Rive-de-Gier à Givors, sur le Rhône; — 5° le *canal de Luçon* à la mer; — 6° le *canal de Niort à la Rochelle*; — 7° le *canal de l'Ourcq*, de la Ferté-Milon à Paris; — 8° le *canal de Roanne à Digoin*, latéral à la Loire.

### GOUVERNEMENT, REVENUS PUBLICS, ARMÉE ET MARINE.

La France est un empire héréditaire dont le chef a la plénitude du pouvoir exécutif et participe au pouvoir législatif. Les grands corps de l'État sont : le *Sénat*, gardien de la Constitution; le *Corps législatif*, qui vote les lois, et le *Conseil d'État*, qui les prépare et domine l'administration.

Les revenus de l'État varient, selon les besoins, de 1800 millions à 2 milliards; la dette publique dépasse 6 milliards.

L'armée est, sur le pied de paix, de 400000 hommes; elle peut être portée à 787000 hommes sur le pied de guerre.

Voici l'état de notre marine militaire, y compris les navires en construction :

| | Vapeurs à hélice. | | Vapeurs | Navires | Total. |
|---|---|---|---|---|---|
| | Cuirassés. | Non cuirassés. | à roues. | à voiles. | |
| Vaisseaux | 1 | 38 | » | 6 | 45 |
| Frégates | 22 | 30 | 18 | 34 | 104 |
| Corvettes | » | 20 | 9 | » | 29 |
| Navire à éperon | 1 | » | » | » | 1 |
| Bricks | » | » | » | 16 | 16 |
| Batteries flottantes | 19 | » | » | » | 19 |
| Avisos | » | 53 | 58 | » | 111 |
| Canonnières | » | 60 | » | » | 60 |
| Bâtiments légers | » | » | » | 21 | 21 |
| Transports | » | 44 | » | 28 | 72 |
| | 43 | 245 | 85 | 105 | 478 |

Ces 478 navires de guerre sont armés de 9766 canons. Le service de la flotte comprend un personnel de 40 000 hommes sur le pied de paix et de 60 000 sur le pied de guerre. Les troupes de la marine et des colonies forment un effectif d'environ 25 000 hommes.

La marine marchande se compose de 15 092 navires, portant 985 235 tonneaux. Sur ce nombre, il y a 345 bâtiments à vapeur, dont le tonnage est de 84 918 tonneaux.

Cette marine est distribuée de la manière suivante :

| Ports de la Manche et de l'Océan. | Navires à voiles. | Tonnage. | Navires à vapeur. | Tonnage. |
|---|---|---|---|---|
| Gravelines | 117 | 6 059 | » | » |
| Dunkerque | 318 | 33 472 | 9 | 1682 |
| Calais | 175 | 5 062 | 4 | 393 |
| Boulogne | 242 | 8 474 | » | » |
| Dieppe | 188 | 9 376 | 1 | 27 |
| Fécamp | 180 | 11 720 | » | » |
| Le Havre | 306 | 97 435 | 44 | 5066 |
| Rouen | 64 | 9 011 | 48 | 4635 |
| Caen | 122 | 10 136 | 1 | 43 |
| Saint-Vaast | 183 | 14 179 | » | » |
| Cherbourg | 162 | 14 244 | 1 | 20 |
| Granville | 297 | 22 915 | 1 | 79 |
| Saint-Malo et Saint-Servan | 374 | 55 754 | 1 | 40 |
| Brest | 184 | 4 416 | 3 | 259 |
| Saint-Nazaire | 64 | 1 184 | 17 | 6226 |

| Ports de la Manche et de l'Océan. | Navires à voiles. | Tonnage. | Navires à vapeur. | Tonnage |
|---|---|---|---|---|
| Nantes | 650 | 111 380 | 15 | 1080 |
| La Rochelle | 134 | 6 233 | 2 | 62 |
| Bordeaux | 434 | 129 509 | 12 | 2662 |
| Bayonne | 162 | 16 016 | 1 | 176 |
| Autres ports | 6 952 | 148 361 | 12 | 569 |
| | 11 208 | 714 936 | 172 | 23 019 |
| **Ports de la Méditerranée.** | | | | |
| La Nouvelle | 140 | 7 687 | » | » |
| Agde | 134 | 9 268 | » | » |
| Cette | 132 | 8 198 | » | » |
| Arles | 118 | 11 386 | 9 | 1 089 |
| Martigues | 434 | 11 309 | 1 | 90 |
| Marseille | 722 | 103 063 | 133 | 56 719 |
| La Seyne | 108 | 2 762 | 5 | 108 |
| Toulon | 268 | 5 094 | 3 | 178 |
| Saint-Tropez | 110 | 5 347 | » | » |
| Bastia | 108 | 3 964 | 18 | 3302 |
| Autres ports | 1265 | 17 303 | 4 | 413 |
| | 3539 | 185 381 | 173 | 61 899 |

Sur ces 15 092 navires, 9184, c'est-à-dire plus des quatre septièmes, sont au-dessous de 30 tonneaux. Il y en a 931, de 200 à 400 tonneaux; 366, de 400 à 600 tonneaux; 46, de 600 à 700; 30, de 700 à 800, et 43, de 800 et au-dessus.

### POSSESSIONS HORS D'EUROPE.

En ASIE, dans l'*Indoustan :* Pondichéry, Karikal, Yanaon ou Ganjam, Chandernagor et Mahé. Dans l'*Indo-Chine*, une partie de la Cochinchine.

En AFRIQUE : l'Algérie. Dans la *Sénégambie :* Saint-Louis, Gorée et plusieurs établissements dans le Sénégal ainsi que sur les côtes de la Guinée septentrionale. — Dans l'*océan Indien :* l'île de la Réunion (Bourbon), l'île Sainte-Marie et l'île de Nossi-Bé sur les côtes de Madagascar; Mayotte dans le groupe des Comores.

En AMÉRIQUE, sur le *continent :* la Guyane française. — Dans les *petites Antilles :* la Martinique, la Guadeloupe, les

Saintes, Marie-Galante, la Désirade et une partie de l'île Saint-Martin.—Sur la côte de l'île de *Terre-Neuve :* les îles Saint-Pierre et Miquelon.

Dans l'OCÉANIE : l'île de Tahiti, les îles Marquises ou de Noukahiva, l'archipel de la Nouvelle-Calédonie, et Akaroa dans la Nouvelle-Zélande.

---

## ILES BRITANNIQUES

### OU MONARCHIE ANGLAISE.

La monarchie anglaise, ou *royaume uni de la Grande-Bretagne*, se compose de deux grandes îles et de plusieurs autres petites. La plus grande, appelée *Grande-Bretagne*, est divisée en deux parties : au S. le royaume d'*Angleterre*, avec la principauté de *Galles*, et au N. le royaume d'*Écosse*. L'*Irlande*, qui a aussi le titre de royaume, est la seconde île par son étendue ; elle est séparée de l'Angleterre par la mer d'Irlande, dont les entrées sont au N. le canal du Nord, et au S. le canal *Saint-Georges*.

Les autres îles sont : au N. de l'Écosse, l'archipel des *Shetland* et l'archipel des *Orcades;* sur la côte O. de l'Écosse, les *Hébrides* (Western-Islands), *Arran* et *Bute;* entre l'Angleterre et l'Irlande, les îles *Man* et *Anglesey* (cette dernière communique avec la Grande Bretagne par un pont suspendu jeté sur le détroit qui la sépare de la principauté de Galles); à la pointe S.-E. de l'Angleterre, le groupe des *Scilly* ou *Sorlingues;* sur la côte de France, les îles normandes *Guernesey*, *Jersey*, *Aurigny*, etc. ; sur la côte S. de l'Angleterre, l'île de *Wight*.

Les *Orcades* sont séparées de l'Écosse par le détroit de Pentland ; la principale est *Mainland* ou *Pomona*. Les *Hébrides* sont au nombre de 300 ; on y remarque *Skye* et *Lewis* ou *Long-Island*, *Mull* près de la côte, et *Staffa*, îlot célèbre par la grotte de Fingal.

LIMITES. — Les îles Britanniques ont l'océan Atlantique au N. et à l'O., la mer du Nord à l'E., la Manche et le Pas-de-Calais au S.

POPULATION. — Leur population est de 29 000 000 d'habitants, ainsi répartis : Angleterre, 20 000 000; Écosse, 3 000 000; Irlande, 6 000 000.

## 1° ANGLETERRE.

Séparée de l'Écosse par la Tweed, les monts Cheviot et la Liddel.

DIVISION ADMINISTRATIVE. — L'Angleterre est divisée en 52 comtés ou *shires*, y compris les 12 comtés de la principauté de *Galles*.

SITUATION HYDROGRAPHIQUE. — Son terrain, dont les grandes pentes sont tournées vers l'E., vers le S. ou vers l'O., appartient à trois bassins de mers :

1° *Bassin de la mer du Nord*, arrosé par la *Tweed*, la *Tyne*, l'*Humber* (large estuaire où se rendent les eaux de l'*Ouse* et du *Trent*), la *Witham*, la *Neu* et l'*Ouse-Grande*, qui toutes trois se rendent dans le golfe du *Wash*; enfin par la *Tamise* et la *Medway*.

2° *Bassin de la Manche*, arrosé par l'*Exe* et la *Tamer*;

3° *Bassin de la mer d'Irlande*, arrosé par l'*Avon*, la *Severn*, la *Dee*, la *Mersy*, la *Liddel*.

### SITUATION DES COMTÉS.

Sur le bassin de la mer du Nord, en allant du N. au S., on trouve :

1. Northumberland; chef-lieu *Newcatsle*. 85 [1].
2. Durham. — *Durham*. 14.
3. York. — *York*. 45.
4. Derby. — *Derby*. 45.
5. Nottingham. — *Nottingham*. 74.
6. Lincoln. — *Lincoln*. 21.
7. Stafford. — *Stafford*. 10.
8. Leicester. — *Leicester*. 73.
9. Rutland. — *Oakham*. 2.
10. Northampton. — *Northampton*. 32.
11. Bedford. — *Bedford*. 9.

1. 85 mille habitants.

12. Huntingdon; ch.-lieu *Huntingdon*. 3.
13. Cambridge. — *Cambridge*. 29.
14. Norfolk. — *Norwich*. 75.
15. Suffolk. — *Ipswich*. 37.
16. Oxford. — *Oxford*. 22.
17. Buckingham. — *Buckingham*. 7.
18. Hertford. — *Hertford*. 6.
19. Middlesex. — *Londres*. 2800[1].
20. Essex. — *Colchester*. 20.
21. Berk. — *Reading*. 26.
22. Surrey. — *Guilford*. 4.
23. Kent. — *Maidstone*. 23.

Ces trois derniers sont situés en partie sur le versant de la Manche.

Sur le bassin de la Manche :

24. Sussex; ch.-l. *Chichester*. 8.
25. Hamp ou Southampton. — *Winchester*. 8.
26. Wilt; ch.-l. *Salisbury*. 12.
27. Dorset. — *Dorchester*. 3.

Sur les deux mers de la Manche et de l'Atlantique :

28. Devon; ch.-l. *Exeter*. 42.
29. Cornwal; ch.-l. *Launceston*. 5

Sur le bassin de la mer d'Irlande :

30. Sommerset; ch.-l. *Bath*. 54.
31. Gloucester. — *Gloucester*. 18
32. Monmouth. — *Monmouth*. 5.
33. Warwick. — *Warwick*. 13.
34. Worcester. — *Worcester*. 32.
35. Hereford. — *Hereford*. 16.
36. Shrop ou Salop. — *Shrewsbury*. 22.
37. Chester. — *Chester*. 31.
38. Lancastre. — *Lancastre*. 13.
39. Westmoreland. — *Appleby*. 1
40. Cumberland. — *Carlisle*. 36.
41. Glamorgan. — *Cardiff*. 32.
42. Caermarthen; ch.-l. *Caermarthen*. 10.
43. Pembroke. — *Pembroke*. 6.
44. Cardigan. — *Cardigan*. 3.
45. Brecknock. — *Brecknock* ou *Brecon*. 5.
46. Radnor. — *New Radnord*. 1.
47. Montgomery. — *Montgomery*. 1.
48. Merioneth. — *Dolgelly*. 4.
49. Caernarvon. — *Caernarvon*. 9.
50. Anglesey. — *Beaumaris*. 3.
51. Denbigh. — *Denbigh*. 4.
52. Flint. — *Flint*. 3.

VILLES PRINCIPALES.

*Londres* ou *London* (Middlesex), 2800 [1], capitale sur la Tamise, à 420 kilom. de Paris et à 100 kilom. environ de

1. 2 millions 800 mille habitants.

la mer. Première place commerçante du globe. Une multitude de navires, du plus fort tonnage et venus de toutes les parties du monde, couvrent la Tamise et ses vastes bassins, appelés *docks*. Près de 200 bateaux à vapeur font le service entre Londres et Édimbourg, Dublin et plusieurs autres points de l'Angleterre, Boulogne, Calais, Dieppe, le Havre, Ostende, Hambourg, Saint-Pétersbourg, Anvers, Lisbonne, la Jamaïque, le Mexique, le Brésil, la Méditerranée. — Fabrication dans une infinité de genres; coutellerie très-estimée, instruments d'optique et de mathématiques, horlogorie; manufactures de soieries, typographie, gravures, etc.; brasseries considérables. Le faubourg de *Southwark* est couvert d'usines.— Consul général de France.

Londres possède une marine marchande de 5000 navires portant 900 000 tonneaux, et reçoit annuellement 8300 navires, jaugeant 2 300 000 tonneaux, qui lui apportent les produits de tous les points du globe. Si l'on compare ces chiffres à ceux que nous avons donnés à la fin de l'article *France*, on verra que la marine marchande de cette ville immense égale presque pour le tonnage celle de la France tout entière.

*Environs de Londres.* — Sur la Tamise : *Deptford*, 25. S'étend jusqu'à Southwark et Greenwich. Arsenal, magasins et chantiers de marine. — *Greenwich*, 60. Hôpital de la marine, observatoire. — *Wolwich*, 26. Magnifique arsenal, chantiers de construction. — *Gravesend*, 7. Les navires qui vont à Londres y prennent les employés de la douane, et ceux qui descendent le fleuve s'y arrêtent pour être visités et recevoir leurs papiers.

*Liverpool* (Lancastre), 445. Vaste port à l'embouchure de la Mersey. Commerce immense. Importation considérable de coton pour Manchester, dont elle est le port et le grand débouché. Un chemin de fer l'unit à cette ville. — Consul de France.

*Manchester* (Lancastre), 360. Première place du monde pour le travail du coton. Ses étoffes sont versées dans le commerce de tout le globe. Vice-consul de France.

*Birmingham*, et *Soho*, son faubourg (Warwich), 300.

Immense fabrication de quincaillerie, bijouterie, coutellerie, boutons, armes, machines à vapeur, etc. Consul de France.

*Bristol* (Gloucester), 154, au confluent de l'Avon et de la Severn ; l'un des quatre grands ports du royaume. Importation de denrées coloniales ; usines considérables pour le cuivre. — Agent consulaire de France.

*Leeds* (York), sur l'Air, affluent de l'Ouse, 200. Centre de la fabrication des draps, mérinos et casimirs. Filatures de lin et de chanvre. Consul de France.

*Hull* ou *Kingston* (York), 110, port sur l'Humber. Commerce maritime, surtout avec le nord de l'Europe. Houille, laine, cordage ; savon, raffinerie de sucre, travail du fer et du plomb. Premier port pour la pêche de la baleine. — Consul de France.

*Sheffield* (York), 185. L'un des grands ateliers de l'Angleterre, rival de Birmingham. Travail du fer et de l'acier, coutellerie renommée, outils et quincaillerie, instruments de physique. Riches mines de fer et de houille dans les environs.

*Newcastle* (Northumberland), 85. Port sur la Tyne, recevant des navires de 4 à 500 tonneaux. Exploitation considérable de houille, que cette ville exporte avec du plomb de Northumberland, du fer et de la litharge. — Consul de France.

*Sunderland* (Durham), 86. Son port reçoit des navires de 300 à 400 tonneaux. Grande exportation de houille, de fonte, etc. — Consul de France.

*Norwich* (Norfolk), 75, sur l'Yare. Manufactures de soieries et de différents tissus de laine et de coton. Son port est à *Yarmouth*.

*Nottingham*, 74, sur le canal du grand Trunk. Centre des manufactures de coton filé, blondes, tulles, dentelles, etc., et de bonneterie de laine, de soie et de coton. — Vice-consul de France.

*Plymouth* (Devon), 110, sur la Manche. Port de la marine

royale, pouvant recevoir 2000 navires. Entrepôt de denrées coloniales. — Vice-consul de France.

*Portsmouth* (Hamp), 95, sur la rade de Spithead; composé de deux villes, Portsmouth et Portsea. Premier port militaire, assez grand pour contenir 500 vaisseaux de guerre. — Vice-consul de France.

*Bolton* (Lancastre), 70. Centre d'une immense fabrication d'étoffes de coton; fonderies, mines de charbon; papier.

*Douvres* (Kent), 26. Port sur le Pas-de-Calais. Bateaux à vapeur pour Calais et Boulogne; lieu de passage de France en Angleterre. — Vice-consul de France.

*Brighton* (Sussex), 87. Port sur la Manche, remarquable par ses bains. Bateaux à vapeur pour le Havre et Dieppe. Chemin de fer de Brigthon à Londres. — Vice-consul de France.

*Southampton* (Hamp), 46. Commerce de vins de France. Bateaux à vapeur pour le Havre, Jersey, Guernesey et l'Irlande. Chemin de fer de Southampton à Londres. — Vice-consul de France.

*Chatam* et *Rochester* (Kent), 38, villes réunies par une suite de maisons à l'embouchure de la Medway. *Chatam* est l'un des premiers chantiers et des premiers arsenaux maritimes de l'Angleterre.

*York*, 45, ch.-l. du comté de ce nom. Fonderies de fer. C'est, dans l'ordre administratif, la seconde ville du royaume.

*Blackburn* (Lancastre), 90. Centre d'une grande fabrication de coton.

*Bradford* (Yorck), 106. Nombreuses manufactures d'étoffes de laine.

*Leicester*, 73. Ch.-l. du comté de ce nom. Fabrication considérable de bonneterie de laine et de flanelle.

*Stockport* (Chester), 92. Grande fabricatian de tissus de coton.

*Wolverampton* (Stafford), 60. **Fabrication considérable de quincaillerie et d'articles de Birmingham.**

*Merthyr-Tydvil* (Glamorgan), 80. **Riches mines de houille et de fer. C'est dans cette ville que fut lancée la première locomotive de chemin de fer.**

AUTRES VILLES.

*Ashton* (Lancastre), 36. Travail du coton, machines à vapeur. — *Barnsley* (York), 18. Fonderies de fer, toiles, houille. — *Bath* (Somerset), 54. Connu par ses eaux minérales. — *Burslem* (Stafford), 12, et 60, en y comprenant les villages environnants, qui, avec Burslem, ne forment, pour ainsi dire, qu'une seule ville, et sont le foyer d'une immense fabrication de faïence, dont il s'exporte pour plus de 12 millions de fr. à l'intérieur et à l'étranger. — *Bury* (Lancastre), 11, et 80 avec les villages des environs. Étoffes de laine et de coton, fonderie de fer et de cuivre. — *Cambridge*, 29. Chef-lieu du comté de ce nom, célèbre université. — *Canterbury* ou *Cantorbéry* (Kent), 22. Jolie ville sur la route de Douvres à Londres. — *Carlisle* (Cumberland), 36. Remarquable par ses nombreux ateliers où l'on travaille le coton. — *Cheltenham* (Gloucester), 30. Eaux minérales. — *Chesterfield* (Derby), 6. Mines de plomb, filatures de coton et fabriques de soieries. — *Coventry* (Warwick), 41. Nombreuses manufactures de rubans de soie et de montres. — *Derby*, 45. Chef-lieu du comté de ce nom, connu par ses étoffes de soie. — *Dewbury* (York), 27. Manufactures de lainages, tapis et couvertures. — *Dudley* (Worcester), 40. Houillères, riches mines de fer, forges; quincaillerie et verrerie. — *Frome* (Somerset), 12. Manufactures de draps et de casimirs. — *Gateshead* (Durham), 39. sur la Tyne en face de Newcastle. Construction de navires, produits chimiques, verreries. — *Gloucester*, 16. Chef-lieu du comté de ce nom; fabrication d'épingles. — *Halifax*, 37, et *Huddersfield*, 34; toutes deux dans le comté d'York. Elles sont, comme Bradfort et Wakefield, le centre d'une grande fabrication de draps et de lainages. — *Macclesfield* (Chester), 28. Manufactures importantes de soieries et fabrique de laiton. — *Oldham* (Lancastre), 51. Importante par les abondantes mines de houille exploitées dans ses environs et par ses nombreuses manufactures de coton. — *Oxford*, 28. Célèbre université. — *Rochdale* (Lancastre), 38, et 80 en y comprenant toute la paroisse. C'est le centre d'une fabrication immense de

flanelle et d'articles en coton. — *Shrewsbury* (Shrop), 22, sur la Severn. Fabriques de lainages et de quincaillerie. — *Stoke-upon-Trent* (Stafford), 59. Faïences et porcelaines. — *Wakefield* (York), 24. Centre d'une grande fabrication de draps et de lainages. — *Windsor* (Berk), 10. Résidence royale. — *Worcester*, 32. Chef-lieu du comté de ce nom. Fabrique considérable de belle porcelaine et de ganterie.

### Sur la mer du Nord, à partir du N.:

*Berwick* et *Twedmouth*, 16, sur la Twed. — *North-Shields*, 9, et *South-Shields*, 35. Le premier sur la rive gauche, et le second sur la rive droite de la Tyne. Exportation de houille. — *Tynemouth*, 34, à l'embouchure de la Tyne. Exportation de houille. — *Hartlepool*, 20. Port près de Sunderland. Houille. Consul de France. — *Stockton*, 15, et *Middlesborough*, 15. Bons ports à l'embouchure de la Tees. Consul de France. — *Witby*, 13. Chantiers, mines d'alun, commerce actif. — *Boston*, 18. Commerce actif avec la Baltique, en chanvre, goudron et bois de construction. Débouché du comté de Lincoln. — *Yarmouth*, 34. Autrefois l'une des stations principales de la marine royale; ce port a un commerce assez actif, et exporte les produits manufacturés de Norwich. Consul de France. — *Ipswich*, 37. Chantiers. — *Sheerness*, 8, place forte sur l'île Sheppey, à l'entrée de la Tamise et de la Medway. Chantiers de la marine royale. — *Margate*, 12. Paquebots à vapeur pour Londres; bains de mer. Vice-consul de France. — *Ramsgate*, 11. Bains de mer. Vice-consul de France.

### Sur la Manche :

*Exeter*, 41. Un canal la met en communication avec Topsham, son port. Agent consulaire de France. — *Exmouth*, 3. Entre Exmouth et Darmouth se trouve *Tor-bay*, relâche ordinaire des escadres anglaises. — *Darmouth* et *Brixham*, son faubourg, 10. Commerce actif. Agent consulaire de France. — *Falmouth*, 11. Port et excellente baie. Correspondance régulière par paquebots entre l'Angleterre et la Corogne, Lisbonne, les Antilles et l'Amérique méridionale. Vice-consul de France. — *Penzance*, 13. Exporte étain, cuivre et sardines. Agent consulaire de France. — *Folkestone* (Kent), 9. Service de bateaux à vapeur pour Boulogne; tête de chemin de fer pour Londres. — *Hastings*, 25. Port en face de Boulogne, célèbre par la victoire de Guillaume le Conquérant sur Harold. — *Weymouth*, 11. Bon port dans le comté de Dorset. Vice-consul de France. — *Saint-Pierre*, 28, dans

l'île Guernesey. Émeri en pierre. Vice-consul de France. — *Saint-Hellier*, 29. Bon port dans l'île Jersey. Agent consulaire de France. Exportation d'émeri en pierre. — *Cowes*, 5. Port dans l'île de Whigt. Agent consulaire de France.

**Sur l'Atlantique et la mer d'Irlande, du S. au N. :**

*Cardiff*, 32. Bon port, charbon de terre. Vice-consul de France. — *Swansea*, 41. Le fer, le cuivre et la houille du pays de Galles méridional y arrivent par plusieurs canaux et chemins de fer. Agent consulaire de France. — *Mildford-Haven*, 5. Paquebots réguliers entre Mildford et Waterford en Irlande. Chantiers de la marine royale. Agent consulaire de France. — *Newport*, 20. Agent consulaire de France. — *Chester*, 31, sur la Dee; reçoit des navires de 350 tonneaux. Grand entrepôt de fromages de ce nom. — *Preston*, 80, avec les villages environnants. Travail du coton. Ne reçoit que de petits navires. — *Lancastre*, 13, ne recevant que des navires au-dessous de 250 tonneaux. — *Witehaven*, 15. Riches mines de houille, exportation considérable de ce minéral.

## 2° ÉCOSSE.

DIVISION ADMINISTRATIVE. — L'Écosse est divisée en 33 comtés.

SITUATION HYDROGRAPHIQUE. — Elle appartient à deux bassins de mer :

1° *Bassin de la mer du Nord* arrosé par le *Forth*, le *Tay*, la *Dee* et la *Ness;*

2° *Bassin de l'océan Atlantique;* la *Clyde* en est le seul fleuve remarquable.

### SITUATION DES COMTÉS.

*Sur les deux bassins,* en allant du N. au S. :

1. Orkney (formé des îles Orcades et des Shetland); ch.-l. *Kirkval.* 4.
2. Caithness. — *Wick.* 10.
3. Sutherland; ch.-l. *Dornoch.* 3.
4. Ross. — *Tain.* 3.
5. Cromarty. — *Cromarty.* 3.
6. Inverness. — *Inverness.* 15.

**Sur le bassin de la mer du Nord :**

7. Nairn; ch.-l. *Nairn.* 3.
8. Murray. — *Elgin.* 6.
9. Banf. — *Banf.* 4.
10. Aberdeen. — *Aberdeen.* 74.

11. Kinkardine ou Mearn. — *Berwie*. 1.
12. Angus ou Forfar. — *Forfar*. 8.
13. Perth. — *Perth*. 25.
14. Fife. — *Cupar*. 6.
15. Kinross. — *Kinross*. 3.
16. Clackmannan. — *Clackmannan*. 4.
17. Stirling; ch.-l. *Stirling*, 8.
18. Linlithgow ou West-Lothian. — *Linlithgow*. 5.
19. Édimbourg ou Mid-Lothian. — *Édimbourg*. 195.
20. Haddington ou East-Lothian. — *Haddington*. 6.
21. Peebles. — *Peebles*. 3.
22. Selkirk. — *Selkirk*. 3.
23. Bervick. — *Greenlaw*. 3.
24. Roxburgh. — *Jedburgh*. 6.

Sur le bassin de l'Atlantique :

25. Argyle; ch.-l. *Inverary*. 1.
26. Dumbarton ou Lenox. — *Dumbarton*. 4.
27. Renfrew. — *Renfrew*. 3.
28. Ayr. — *Ayr*. 8.
29. Lanerk. — *Lanerk*. 8.
30. Wigton; ch.-l. *Wigton*. 2.
31. Kirkudbright. — *Kirkudbright*. 3.
32. Dumfries. — *Dumfries*. 23.
33. Bute (îles Bute et Arran dans le golfe de la Clyde). — *Rothsay*. 5.

### VILLES PRINCIPALES.

*Édimbourg*, 195, capitale de l'Écosse, près du golfe de Forth, à 640 kilom. de Londres. — Consul de France.

*Leith*, 30. Port d'Édimbourg, à 3 kilom. de cette ville, à laquelle elle est jointe par une suite de maisons. Grand commerce maritime; pêche au Groënland.

*Glasgow* ou *Glascow* (Lanerk), 394. Port sur la Clyde. Travail considérable du coton et du lin, produits chimiques; commerce maritime très-étendu, chantiers de construction. — Consul de France.

*Paisley* (Renfrew), 50, près de Glasgow, avec lequel il communique par un canal. Nombreuses fabriques de soie, de coton et de lin.

*Greenock* (Renfrew), 44. Port sur l'estuaire de la Clyde. Bon commerce maritime; bateaux à vapeur pour Glasgow, Liverpool et pour Belfast en Irlande. Consul de France.

*Perth*, 25, sur le Tay. Fabriques de coton et de toiles.

*Dundée* (Angus), 100. Port sur le golfe du Tay, recevant les plus gros navires. Filatures de lin, toiles; armements

pour la pêche au Groënland et à Terre-Neuve. — Vice-consul de France.

*Aberdeen*, 74. Port à l'embouchure de la Dee. Pêche de la baleine, du hareng et du saumon. Grande fabrique d'étoffes de coton, de drap, toiles, etc. — Vice-consul de France.

*Inverness*, 15. Port à l'embouchure de la Ness. Centre du commerce du N. de l'Écosse.

*Kilmarnock* (Ayr), 18. Nombreuses fabriques de drap, de coton et de soie.

Dans le comté de Stirling se trouve le village de *Carron*, qui possède les forges les plus considérables des îles Britanniques. Ce village a donné son nom aux caronades, qui y furent inventées.

AUTRES VILLES.

Sur la mer du Nord, en allant du S. au N. :

*Saint-Andrews*, 6. Célèbre université. — *Montrose*, 12. Beau port avec deux docks. Travail du coton.

Sur l'océan Atlantique, du N. au S. :

*Port-Glasgow*, 7, sur la gauche de la Clyde. Les gros navires qui ne peuvent remonter jusqu'à Glasgow s'y arrêtent. — *Androssan*, 3, remarquable par le canal qui, de ce lieu, va jusqu'à Paisley et Glasgow. — *Dumfries*, 23, sur le Nith. Brasseries, tanneries, bonneterie.

## 3° IRLANDE.

DIVISION ADMINISTRATIVE. — L'Irlande est divisée en 4 provinces ecclésiastiques, subdivisées en 32 comtés.

SITUATION HYDROGRAPHIQUE. — Les cours d'eau qui l'arrosent se rendent à l'O. dans l'océan Atlantique; à l'E., dans la mer d'Irlande. Sa surface appartient donc à deux bassins de mer :

1° *Bassin de l'océan Atlantique*, arrosé par le *Shannon*, le *Corrib*, débouché du lac de ce nom; l'*Erne*, débouché du lac *Erne*; la *Foyle*, le *Bann*, débouché du lac *Neagh*;

2° *Bassin de la mer d'Irlande*, arrosé par la *Boyne* et le *Barrow*.

### SITUATION DES PROVINCES.

Sur le bassin de l'*océan Atlantique :* 1° Munster au S.; 2° Connaught à l'O.; 3° Ulster au N.; une partie de l'Ulster est sur *le bassin de la mer d'Irlande;* 4° Leinster, à l'E. sur le bassin de cette mer.

### COMTÉS.

Dans la province de *Leinster.*

Dublin; ch.-l. *Dublin.* 260.
Louth. — *Dundalk.* 15.
Wicklow. — *Wicklow.* 2.
Wexford. — *Wexford.* 14.
East-Meath. — *Trim.*
West-Meath. — *Mullingar.* 4.
Longford; ch.-l. *Longford.* 4.
King's-County. — *Philipstown.* 1.
Queen's-County. — *Marlborough.* 3.
Kildare. — *Kildare.* 1.
Carlow. — *Carlow.* 10.
Kilkenny. — *Kilkenny.* 28.

Province de *Munster.*

Waterford; ch.-l. *Waterford.* 25.
Cork. — *Cork.* 107.
Kerry. — *Tralee.* 8.
Limerick; ch.-l. *Limerick.* 70.
Clare. — *Ennis.* 12.
Tipperary. — *Clonmel.* 16.

Province de *Connaught.*

Galway; ch.-l. *Galway.* 25.
Mayo. — *Castlebar.* 5.
Sligo. — *Sligo.* 13.
Leitrim; ch.-l. *Leitrim.* 3.
Roscommon. — *Roscommon.* 3.

Province d'*Ulster.*

Fermanagh; ch.-l. *Enniskillen.* 8
Cavan. — *Cavan.* 2.
Monaghan. — *Monaghan.* 4.
Donegal. — *Donegal.* 1.
Tyrone. — *Omagh.* 2.
Londonderry; ch.-l. *Londonderry.* 15.
Antrim. — *Belfast.* 120.
Armagh. — *Armagh.* 8.
Down. — *Downpatrick.* 4.

### VILLES PRINCIPALES.

*Dublin* (Leinster), 260, capitale de l'Irlande. Port sur la Liffey, recevant les plus gros navires, à 740 kilom. de Paris, et 460 de Londres. Toiles, tapis, parchemin, papier, etc. — Consul de France.

*Cork* (Munster), 107, vaste port. Grand commerce de bestiaux, de beurre salé, de viande salée pour l'approvisionnement des navires. Bateaux à vapeur pour Bristol et Bordeaux. — Vice-consul de France.

*Cove* (Munster), 10. Port militaire sur une île, au milieu de la rade de Cork. Chantier de la marine royale.

*Limerick* (Munster), 70. Port dans une île formée par le Shannon. Fabrication considérable de gants et de dentelles. — Consul de France.

*Waterford* (Munster), 25. Excellent port sur la Suire, affluent du Barrow. Exportation de viande salée, toiles, peaux, etc. Nombreux armements pour la pêche de Terre-Neuve.— Agent consulaire de France.

*Belfast* (Ulster), 120. Port de mer. Fabrication importante de toiles, de fil et de coton. — Agent consulaire de France.

*Galway* (Connaught), 25. Port sur la baie de ce nom. Fabrique de toiles et de flanelle. A l'E. de cette ville se trouve *Ballinasloe*, 4, le plus grand marché de tout le royaume pour les bestiaux. — Agent consulaire de France.

*Sligo* (Connaught), 13, ch.-l. du comté de ce nom. Bon port, commerce florissant.

*Drogheda* (Leinster), 18, sur la Boyne. Port très-fréquenté; commerce en blé, toiles d'emballage, lin et huile.

*Kilkenny* (Leinster), 28. Manufacture importante de draps. Exportation considérable de houille exploitée dans les environs.

*Dundalk* (Leinster), 15. Bon port. Exportation de blé pour l'Angleterre; manufactures de toiles et de mousselines.

### AUTRES VILLES.

*Wexford* (Leinster), 14. Port vaste et fréquenté, chef-lieu du comté de ce nom. Agent consulaire de France. — *Donaghadee* Ulster). Beau port; lieu de passage d'Irlande en Écosse. Grande

exportation de bétail. — *Londonderry*, 12. Port assez commerçant. — *Bantry* (Munster), 5. Port militaire. — *Kinsale* (Cork), 10. Grand et excellent port.

### APERÇUS GÉNÉRAUX.

CLIMAT. — Le climat de l'Angleterre est généralement froid et humide; les brouillards y sont fréquents.

L'Écosse doit à ses montagnes une température plus sèche, mais plus froide. Le ciel de l'Irlande, pays plat et couvert de lacs, est très-brumeux, et sa température est plus humide que celle de l'Angleterre.

PRINCIPALES PRODUCTIONS NATURELLES. — Mines extrêmement abondantes de *houille;* mines de *fer*, surtout en Écosse. *Étain* du comté de Cornwal; *cuivre*, en Irlande et en Angleterre; *plomb* excellent, en Angleterre et en Écosse. — *Alun, antimoine cru* (sulfate d'antimoine), *graphite* ou *plombagine* du Cumberland; *zinc, magnésie, sulfate de magnésie* ou sel d'Epsom, *litharge, minium, manganèse*, etc.

Magnifiques *chevaux* de course et de trait; *mouton* d'une laine très-fine. Pêche très-productive de *morues* et de *harengs*. Les lacs et les rivières d'Écosse fournissent en abondance le *saumon* et la *truite;* quelques rares *baleines* se présentent encore sur les côtes de ce pays. Les *salaisons* d'Irlande sont les meilleures de l'Europe; cette île fournit à toute la marine du royaume des approvisionnements en viande salée.

Excellents et vastes *pâturages*. La récolte est souvent insuffisante en *grains;* elle est extrêmement abondante en *pommes de terre*. Les îles Britanniques ne produisent point de vin et récoltent peu de fruits.

INDUSTRIE ET COMMERCE. — l'Angleterre est le plus grand foyer de l'industrie et du commerce. Sa supériorité dans les arts industriels est due surtout à l'emploi des machines à vapeur. Elle excelle dans la fabrication des *tissus de coton*, du *drap*, des étoffes de *laine* et de *lin;* dans la *quincaillerie*, la *coutellerie* et tous les *objets en fer, en acier* ou *en cuivre;* dans la confection des *machines à vapeur*, etc. On doit pla-

cer aussi en première ligne l'*imprimerie* et la *gravure*. La préparation des *peaux*, les *cristaux*, la *papeterie*, la *brasserie*, la *poterie*, la fabrication de la *porcelaine* et, depuis quelques années, le *tissage de la soie*, occupent un nombre considérable d'ateliers.

L'Écosse est riche en *forges;* elle fabrique de la *toile*. La fabrication de la *toile de fil*, les *distilleries de grains*, la *brasserie* et les *salaisons* sont les principales branches de l'industrie irlandaise.

Le produit annuel du fer travaillé en Angleterre est de plus d'un million de tonneaux; cette production consomme trois millions de tonneaux de charbon et occupe 40 000 ouvriers.

Relations avec la France. — Les marchandises que la France fournit à l'Angleterre, y compris Gibraltar et Malte, s'élèvent annuellement à 1 milliard 39 millions de francs ; et celles qu'elle en reçoit, à 691 millions, commerce général[1].

Les principales exportations de la France pour les îles Britanniques consistent en *tissus de soie et de laine, peaux préparées et ouvrages en peau, vins et eaux-de-vie* [*soie et bourre de soie*[2], *tissus de coton, orfévrerie, bijouterie et horlogerie*], *œufs et beurre salé, mercerie et parfumerie, graines à ensemencer, linges et vêtements, huiles de toutes sortes; papier, livres et gravures ; céréales et farines ; poterie, verres et cristaux; garance; outils et ouvrages en métaux; fruits de table et fruits oléagineux*, etc.

Nous tirons de l'Angleterre les articles suivants : *Soie et bourre de soie, laines en masse; fer, fonte et acier, houille crue, cuivre de première fusion, riz en grain et en paille*

1. C'est-à-dire à l'*exportation* de France non-seulement des marchandises de production française, mais aussi celles d'origine étrangère; à l'*importation* en France des marchandises qui sont entrées dans la consommation et celles que la France a importées chez elle pour les exporter au dehors.

2. Nous plaçons entre crochets, à l'importation en France, les articles qui sont d'origine étrangère, et à l'exportation, ceux que la France a tirés de l'étranger ou de ses colonies pour les réexporter.

[*tissus et passementerie en laine*], *machines et mécaniques, coton en laine, châles de cachemire, fils de poil de chèvre*, etc. Nous en recevons, en outre, une grande quantité d'autres marchandises qu'elle a d'abord importées de toutes ses possessions dans les différentes parties du globe.

Les principaux points de passage de France en Angleterre sont *Calais* et *Boulogne*, d'où partent des bateaux à vapeur pour Douvres, Londres et Ramsgate; *Dunkerque*, qui a un service pour Londres et Ramsgate; le *Havre*, pour Londres, Brighton et Southampton; *Saint-Valery-sur-Somme*, pour Londres, et enfin *Cherbourg*, pour Weymouth.

Chemins de fer. — L'Angleterre est littéralement couverte d'un réseau de chemins de fer; nulle part, sur un aussi petit espace de terrain, il n'en existe un aussi grand nombre. Nous pourrions nous contenter de dire que toutes les villes un peu importantes de l'Angleterre sont unies entre elles par des voies ferrées; cependant, parmi les principales lignes, nous signalerons les suivantes : 1° de Londres à Brighton et à Newhaven; — 2° de Londres à Douvres, par Cantorbéry, avec embranchement sur Ramsgate et Margate; — 3° de Londres à Southampton et Portsmouth; 4° de Londres à Bristol avec embranchement sur Oxford et sur Gloucester, et avec prolongement sur Exeter et Plymouth; — 5° de Londres à Liverpool et Manchester, par Birmingham, avec prolongements de Manchester à Lancastre, de Lancastre à Carlisle, par Kendal, et de Carlisle, d'une part à Édimbourg, de l'autre à Glasgow; — 6° de Manchester à Hull, par Leeds et Selby; — 7° de Bristol à York, par Gloucester, Worcester, Birmingham, Derby, Wakefield et Leeds; — 8° de Londres à Newcastle, avec embranchement de Durham à Sunderland et prolongement jusqu'à Édimbourg, par Berwick et Dunbar; — 9° de Londres à Norwich et à Yarmouth; deux lignes, l'une par Cambridge, l'autre par Colchester.

En Écosse : 1° ligne d'Édimbourg à Glasgow; — 2° d'Édimbourg à Aberdeen, par Perth.

En Irlande : 1° de Dublin à Belfast; — 2° de Dublin à

Waterford et à Wexford; — 3° de Dublin à Galway; — 4° de Dublin à Cork, avec embranchement sur Limerick.

PRINCIPAUX CANAUX. — Placés aux quatre angles d'un quadrilatère presque régulier, les quatre premiers ports de l'Angleterre, Londres, Bristol, Liverpool et Hull, communiquent entre eux par un système de navigation intérieure formé de rivières et de canaux magnifiques dont les ramifications s'étendent aux villes les plus importantes de l'intérieur. Les principaux de ces canaux sont :

Le *Grand-Trunk* ou *Grand-Tronc*, ainsi nommé parce que la plupart des autres systèmes de canaux s'appuient sur celui-là. Ce canal joint le Trent à la Mersay, et fait communiquer Hull avec Liverpool.

Canal de *Grande-Jonction* et ses prolongements (canal du *Régent* à Londres, et canal de *Grande-Union* vers le N.), joignant la Tamise au Grand-Trunk, et faisant communiquer Londres avec Hull et Liverpool.

Canal de *Stafford et Worcester*, qui joint la Severn au Grand-Trunk, et fait communiquer Bristol avec Liverpool et Hull.

Canal de *Beerks et Wilts*, et canal *Kennet et Avon*, qui ouvrent une communication entre Londres et Bristol. Le dernier va de l'Avon au Kennet, affluent de la Tamise; le premier part de la Tamise, au-dessous d'Oxford, et va se joindre au second.

Canal d'*Oxford au Grand-Trunk*. — Canal de la *Stroude*, qui joint la Severn à l'Isis, branche de la Tamise.

Canal de *Worcester à Birmingham*, prolongé jusqu'au Grand-Trunk.

Canal de *Liverpool à Leeds*, par Blackburn et Colne. Il joint la mer d'Irlande à la mer du Nord par l'Ayr et l'Ouse. — Canal de *Liverpool à Manchester*, prolongé d'un côté jusqu'à Halifax par Rochdale, et de l'autre jusqu'à Huddersfield; ce canal joint la Calder, affluent de l'Ouse, qui se jette dans la mer du Nord, à la Mersay, qui se rend dans la mer d'Irlande. — Canal de *Liverpool à Lancastre*, prolongé jusqu'à Kendal. — Canal de *Bridge-Water*, de Manchester à la Mersay.

Canal *Calédonien*, en Écosse; il joint la mer du Nord à l'océan Atlantique, à travers les lacs Ness, Loch, etc., et il est navigable pour des navires de guerre. — Canal de *Forth et Clyde;* il commence au-dessous de Glasgow, et joint le canal du Nord au golfe de Forth. — Canal d'*Union*, d'Edimbourg au canal de *Forth à Clyde*. — Canal de *Glasgow à Androssan*, passant par Paisley.

*Grand-Canal* de Dublin au Shannon, joignant la mer d'Irlande à l'océan Atlantique.

Télégraphes électriques sous-marins. — Un télégraphe électrique sous-marin, de Port-Patrik, en Écosse, à Donaghadée, en Irlande, unit cette dernière île à la Grande-Bretagne.

L'Angleterre communique avec le continent par trois autres lignes télégraphiques sous-marines : 1° de Douvres à Calais; 2° de Douvres à Ostende; 3° d'Oxfordness, sur la côte du comté de Suffolk, à Schevening, sur la côte de Hollande.

Langue. — La *langue anglaise* appartient à la famille germanique; elle possède beaucoup de mots français. L'*irlandais*, le *gallois* et la langue des montagnards de l'Écosse sont de la famille celtique.

Gouvernement. — Monarchie constitutionnelle héréditaire. Les femmes peuvent hériter de la couronne.

Revenus. — 2 milliards 100 millions. — Dette publique. — 20 milliards.

Marine militaire. — La flotte anglaise, d'après le classement de l'amirauté fait en 1863, se composait à cette époque de 625 navires à flot et de 44 en construction. Sur les 625 navires à flot il y en avait 522 à vapeur, dont 414 à hélice.

Dans ce chiffre de 625 navires, les vaisseaux de ligne figurent pour un nombre de 56 à vapeur et 9 à voiles, les frégates comptent pour 54 à vapeur et 13 à voiles, et les corvettes pour 26, toutes à vapeur. Le nombre des navires cuirassés à flot est de 15; il y en avait 13 en construction au commencement de l'année 1863.

L'armée de mer s'élève à 76 000 hommes, dont 39 000 officiers et matelots de la flotte, 10 000 officiers et matelots gardes-côtes, 18 000 hommes de troupes de la marine, etc.

ARMÉE. — 220 000 hommes, y compris les corps coloniaux.

RELIGION. — *Calviniste-anglicane;* quelques sectes d'enthousiastes, telles que les *méthodistes*, les *quakers*, les *frères moraves*, etc. Le roi est chef de l'Église anglicane. La grande majorité des Irlandais professe la religion catholique.

## POSSESSIONS.

En EUROPE. — Gibraltar (Espagne), île Helgoland, sur la mer d'Allemagne, entre l'embouchure de l'Elbe et du Weser, le groupe de Malte (Italie).

En ASIE. — Une très-grande partie des Indes, en deçà et au delà du Gange, l'île Ceylan, l'île de Hong-Kong, près de Canton (Chine); Bassadore, dans l'île de Kishm, à l'entrée du golfe Persique; Aden dans l'Arabie; île Périm, à l'entrée de la mer Rouge.

En AFRIQUE. — Colonies de la Sénégambie; établissement de Sierra-Leone (Guinée occidentale), de la côte d'Or et de la côte des Esclaves (Guinée orientale); îles de Fernando-Po, de l'Ascension, de Sainte-Hélène, de Tristan d'Acunha; colonie du cap de Bonne-Espérance; île Maurice ou de France, île Rodrigue, îles Seychelles, îles Amirantes.

En AMÉRIQUE. — La Nouvelle-Bretagne, où se trouve le Canada, le Labrador, l'île de Terre-Neuve, etc., avec une immense étendue de pays à l'O. de la baie d'Hudson, les îles Bermudes; dans les Antilles : les îles Lucayes, la Jamaïque, Saint-Christophe, Montserrat, Nevis, la Barboude, Anguille, les Vierges, Antigoa, la Dominique, Sainte-Lucie, Saint-Vincent, la Barbade, la Grenade, les Grenadilles, Tabago, la Trinité. La colonie des Honduras (dans le Yucatan, sur la terre ferme), la Guyane anglaise.

Dans l'OCÉANIE. — Une partie des côtes de la Nouvelle-Hollande, où se trouve Sydney; la terre de Van-Diemen, au S. de la Nouvelle-Hollande; les villes d'Aukland, de Nelson et de Port-Wellington dans la Nouvelle-Zélande.

# DANEMARK.

LIMITES.— Les limites du Danemark sont, au N., le Skager-Rack et le Cattegat; à l'E., le Cattegat, le Sund et la Baltique; au S., l'Allemagne; à l'O., la mer du Nord.

DIVISION ADMINISTRATIVE. — Le royaume danois est divisé en bailliages qui prennent leur nom des villes principales ou des îles. Nous admettrons comme plus simple la division naturelle en îles et en parties continentales. Les principales îles sont *Seeland*, *Fionie*, *Laaland*, *Falster*, *Moen*, *Langeland*, *Bornholm*, etc. Depuis la guerre de 1864 avec la Prusse et l'Autriche, la partie continentale du Danemark ne comprend plus que le *Jutland*. Les duchés de *Holstein* et de *Lauenbourg*, qui déjà faisaient partie de la Confédération germanique, et le duché de *Schleswig*, sont occupés militairement par la Prusse, en attendant que soient réglés les droits de souveraineté de divers prétendants sur ces duchés.

POPULATION. — La population du Danemark ainsi réduit est de 1 600 000 habitants; celle des trois duchés est d'environ 1 million.

SITUATION HYDROGRAPHIQUE. — Le sol du Danemark appartient à deux bassins de mer : 1° *Bassin de la mer Baltique*. La *Trave*, dans le Holstein, et sur laquelle est la ville libre de Lubeck, et le *Guden*, qui se jette dans le Cattegat au-dessous de Randers, sont les seuls fleuves un peu remarquables de ce bassin.

2° *Bassin de la mer du Nord*. Il est arrosé par l'*Eyder*.

### VILLES PRINCIPALES.

*Copenhague* ou *Kiobenhavn*, dans Seeland, 150, capitale du Danemark, à environ 1100 kilom. de Paris. Excellent port et place forte. Commerce maritime très-étendu. Au moyen de canaux, les navires arrivent aux portes des magasins de l'intérieur de la ville. Copenhague tire du chanvre,

du lin et des mâts de la Russie; du fer, des ancres et de la quincaillerie de la Norvége; du goudron et du brai de la Suède; du chêne de l'Allemagne; du vin et des objets de mode et de goût de la France. Elle possède des manufactures de draps, soieries, porcelaines, tabac, toiles à voiles; des brasseries, des distilleries d'eau-de-vie de grains, etc.

*Elseneur* ou *Helsingor*, 8 (Seeland), à 32 kilom. N. de Copenhague, sur le Sund. Belle rade, port artificiel nouvellement construit. Elseneur est aussi le point de passage du Danemark en Suède. — Consul de France.

*Odensée* (Fionie), 14. Le port est à 1 kilom.; un canal conduit à la ville. Brasseries; grains, tabac, savon.

*Aarhuus* (Jutland), 11. Petit port sur le Cattegat. Commerce très-étendu d'exportation en grains, bétail et eau-de-vie de grains. Paquebots pour Kallundborg dans Seeland.

*Randers* (Jutland), 8. Port sur le Guden; les gros navires sont obligés de s'arrêter à 12 kilom. de là. Exportation de grains, d'eau-de-vie de grains, de saumons fumés et salés; commerce très-important sur les gants et les chevaux.

*Aalborg* (Jutland); 10. Bon port d'une entrée difficile, mais admettant de gros navires. Grande exportation de grains et de harengs; eau-de-vie de grains, etc.

*Altona* (Holstein), 44. Port franc sur l'Elbe, près de Hambourg, dont elle n'est séparée que par une colline. Les négociants d'Altona font toutes les opérations de banque par Hambourg, et se rendent journellement à la bourse de cette ville. Altona fait un grand commerce de transit et de commission, et construit beaucoup de navires marchands.

*Kiel* (Holstein), 16. Excellent port sur la Baltique, pouvant recevoir les plus gros navires; le canal de *Schleswig-Holstein* y aboutit. Exportation de blé; importation de denrées coloniales, coton et objets manufacturés. — Paquebots à vapeur pour Copenhague et Hambourg. — Vice-consul de France.

*Rendsborg* (Holstein), 12. Place forte sur l'Eyder et sur le canal de Schleswig-Holstein; on y paye les droits de ce canal.

*Flensborg* (Schleswig), 18. Bon port sur la Baltique. Toiles à voiles et toiles fines, fonderie de cuivre, chantiers de construction. Flensborg exporte des grains, du suif, des eaux-de-vie de grains, et arme pour la pêche.

*Schleswig* ou *Sleswig*, 12. Bon port sur le Sli, bras de mer de la Baltique. Raffinerie de sucre; cuirs vernis.

### AUTRES VILLES.

*Viborg*, 5, dans le Jutland. Fabrique de draps. — *Lauenbourg*, 3, sur l'Elbe, à l'embouchure du canal de la Trave, de l'Elbe à la Baltique. Commerce important de bois de construction.

*Ronne* ou *Roenne*, 3, dans l'île Bornholm. — Agent consulaire de France.

**Sur la mer Baltique, du N. au S. :**

*Frédéricschavn* ou *Flandstrand*, près du cap Skager. Excellent port, passage pour la Norvége; vice-consul de France. Armement pour la pêche de la baleine. — *Frédéricia*, 6. Petit port et place forte sur le Petit-Belt. Station pour payer les droits du détroit. — *Apenrade*, 5. Bon port. Exporte des grains, des laines et des salaisons.

**Sur la mer du Nord, du S. au N. :**

*Gluckstadt* (Holstein), 6. Port franc sur la droite de l'Elbe. Arme pour la pêche. — *Tonningen*, 4. Bon port sur l'Eyder. Péage du canal de Holstein. — *Ribe* ou *Ripen*, 3. Relations avec la Hollande.

### APERÇUS GÉNÉRAUX.

CLIMAT. — Le Danemark, situé au milieu de la mer, jouit d'un climat assez doux; mais les brouillards y sont fréquents et la température humide.

PRINCIPALES PRODUCTIONS NATURELLES. — *Froment, seigle, avoine, sarrasin, pommes de terre, tabac, chanvre* et *lin; fruits* assez abondants, excellents *pâturages* au S.

*Chevaux*, surtout ceux du Holstein, exportés en Allemagne, en Suède, etc. Gros et petit *bétail;* exportation de *lard* en Hollande et en Norvége; *édredon* recueilli dans les nids d'eiders, sur les îlots voisins de Bornholm.

Le Danemark tire ses minéraux de l'étranger et ne possède qu'une seule saline.

INDUSTRIE ET COMMERCE. — L'industrie manufacturière fournit à peu près aux besoins des villes; dans les campagnes, le paysan fabrique encore lui-même ses vêtements et son mobilier. Les *raffineries de sucre*, les *distilleries de grains*, les *brasseries*, les *tanneries*, la *toile* sont les principales branches de l'industrie. Les Danois font surtout le commerce de commission.

RELATIONS AVEC LA FRANCE. — Nous exportons en Danemark pour environ 2 millions en *vins et eaux-de-vie, plumes à lit, fruits de table, tissus de laine, ouvrages en métaux, sel*, et quelques articles manufacturés. Les importations du Danemark en France s'élèvent à 3 ou 400 000 francs, et consistent principalement en *graines d'œillette et de colza, bois de construction et résines.*

CHEMINS DE FER. — 1° De *Hambourg à Lubeck;* — 2° d'*Altona à Kiel*, avec un embranchement sur Flensborg et Husum, et un autre d'*Elmshorn à Gluckstadt;* — 3° de *Tonningem à Husum;* ce chemin qui traverse le Schleswig, met en communication directe la mer du Nord et la Baltique, en faisant éviter le détour du Cattegat et le passage du Sund; — 4° de *Copenhague à Elseneur et à Corsoer*, dans l'île Seeland.

TÉLÉGRAPHE ÉLECTRIQUE SOUS-MARIN. — Un câble électrique traverse le Grand-Belt et le Petit-Belt.

PRINCIPAUX CANAUX. — Canal de *Schleswig-Holstein*, joignant la mer du Nord à la mer Baltique, depuis Rendsborg sur l'Eyder jusqu'à Kiel. — Canal de la *Steckenitz*, joignant l'Elbe à la Baltique par la Trave.

LANGUE. — Le *danois* fait partie de la famille germanique. Dans la haute société on parle aussi le *français* et l'*allemand.*

GOUVERNEMENT. — Monarchique, tempéré par des *états*.

REVENUS. — 50 millions. — DETTE PUBLIQUE, 500 millions.

MARINE MILITAIRE. — La flotte danoise est de 120 navires armés ensemble de 816 canons. Elle comprend 22 vapeurs à hélice, dont 1 vaisseau, 4 frégates, 5 corvettes et 4 schooners; 17 vapeurs à roues, 9 bâtiments à voiles, dont 2 vaisseaux de ligne, 2 frégates et 2 corvettes, et enfin une flottille à rames composée de 80 chaloupes canonnières et yoles.

ARMÉE. — 40000 hommes, sur le pied de guerre, et avec le *renfort*, 90 000.

RELIGION. — Le *luthéranisme* est la religion dominante.

POSSESSIONS.

En EUROPE. — Iles Fœrer, au N. des îles Britanniques.
En AMÉRIQUE. — Islande, établissements du Groënland, îles de Sainte-Croix, de Saint-Thomas et de Saint-Jean dans les Antilles.

---

## SUÈDE ET NORVÉGE.

*Limites*. — La monarchie suédo-norvégienne, composée du royaume de Suède et du royaume de Norvége, est bornée au N. par l'océan Glacial; à l'E., par la Laponie russe, le golfe de Bothnie et la mer Baltique, au S., par la mer Baltique, les détroits du Sund, du Cattegat et du Skager-Rack; à l'O., par la mer du Nord et la partie de l'océan Atlantique que l'on peut appeler mer de Scandinavie.

*Population*. — La population des deux royaumes réunis est d'environ 5 100 000 habitants; savoir : 3 600 000 pour la Suède, et 1 500 000 pour la Norvége.

## 1° SUÈDE.

— à l'Est. —

Séparée de la Norvége par la chaîne du Kœlen, une partie des Dofrines et de ses ramifications.

DIVISION ADMINISTRATIVE. — Le royaume de Suède se divise en 24 lans ou préfectures, qui prennent le nom de leurs chefs-lieux, et qui sont comprises dans trois grandes régions géographiques : *Nordland* ou pays du Nord, *Svéaland* ou Suède propre, *Gothland* ou *Gothie*. La partie la plus septentrionale de la Suède et de la Norvége se désigne aussi sous le nom de *Laponie suédoise*, et la côte S. O. de la Gothie sous celui de *Scanie*.

SITUATION HYDROGRAPHIQUE. — Les grandes pentes de la Suède étant généralement inclinées vers l'E. et le S. O., versent les cours d'eau qui les arrosent dans la mer *Baltique* et les détroits qui en en forment l'entrée. La Suède est donc comprise tout entière dans le bassin de cette mer. Les fleuves les plus remarquables que la Baltique y reçoit, à partir du N., sont : la *Tornéa*, qui, avec son affluent le *Muonio*, sépare la Suède de la Russie; le *Kalix*, la *Lulea*, la *Pitea;* le *Sildut* ou *Skelleftea*, l'*Umea*, l'*Angerman*, l'*Indals* ou *Ragunda*, le *Ljusne*, la *Dal*, la *Motala*, qui sort du lac *Wetern*, et enfin la *Gotha*, qui sort du lac *Wenern* et se jette dans le Cattegat.

### VILLES PRINCIPALES.

*Stockholm*, 110. Capitale, sur le lac Melarn, à son embouchure dans la Baltique, et à 1800 kilom. environ de Paris. Son port est excellent, mais d'une entrée difficile, surtout à l'époque des glaces; les plus gros navires arrivent jusqu'au quai. Industrie active, orfévrerie, horlogerie, instruments de mathématiques et de physique; papier, eau-de-vie de grains, tanneries, raffineries de sucre, draps, etc.

*Gœtheborg* ou *Gottembourg* (Gothland), 45. Bon port sur le Cattegat, seconde ville du royaume. Exporte fer, acier, alun,

goudron, bois de construction, poix, lichen, etc. — Vice-consul de France.

*Carlscrona* (Gothland), 15. Très-bon port militaire et marchand, sur plusieurs îlots de la Baltique. Docks creusés dans le roc. Arsenal, chantiers de construction.

*Norrkœping* (Gothland), 10. Bon port à l'embouchure de la Motala, dans la mer Baltique. Les navires arrivent jusqu'au quai. Nombreuses fabriques de beau drap, de toiles de lin, de papier, de tabac, d'armes à feu; raffineries de sucre.

*Christianstad* (Gothland), 7. Son port nommé *Ahus*, est à 20 kilom. de la ville. Fabrique d'alun d'*Andrarum*, dans les environs.

*Malmœ* (Gothland), 12, port sur le Sund, presque en face de Copenhague, ne recevant que de petits navires; les gros mouillent dans la rade. Drap, tabac, etc. Exportation de grains.

*Gèfle* ou *Gévalie* (Svéaland), 12. Bon port sur le golfe de Bothnie; les gros navires restent dans la rade. Fabrique de toiles à voiles, tanneries, tabac, chantiers de construction. Tissus de coton; exportation de goudron, de fer et de bois de construction. — Agent consulaire de France.

*Calmar* (Gothland), 8. Port sur le canal formé par l'île d'Oland. Chantiers de construction; exporte fer, brai, goudron, planches de chêne et de sapin, alun, etc. Fabriques de toiles de lin.

*Helsingborg* (Gothland), 3. Port vaste et bon sur le Sund, en face d'Elseneur. — Agent consulaire de France.

*Upsal* (Svéaland), 9. Remarquable par son université et comme lieu historique.

*Wisby*, dans l'île de Gothland, 4. Commerce maritime assez actif. — Agent consulaire de France.

AUTRES VILLES.

*Falun* ou *Falhun*, 4. Mines abondantes de cuivre. — *Œrebro*, 5, Manufactures d'armes; entrepôt du commerce de fer.

*Lund*, 4. Université. — *Jonkœping*, 4. Eaux minérales.

*Uddewala*, 4. Port sur le Cattegat. Bois, fer, harengs.

*Landscrona*, 3. Bon port sur le Sund. Manufacture de tabac, de papier, etc. Entrepôt de marchandises prohibées.

*Ystad*, 3. Port sur la Baltique. Relations très-étendues avec Hambourg et la Russie. — *Carlsham*. Bon port. Entrepôt pour les marchandises prohibées. Fabriques de toiles et d'étoffes de coton. — *Nykœping*, 3. Fonderie de cuivre et de laiton. — *Borgholm*, dans l'île d'Oland.

*Hernœsand*, 3, sur le golfe de Bothnie, un des meilleurs ports de la Suède. Exporte goudron, planches, fourrures, etc.; importe blé, vin, sel, objets manufacturés. — *Umea*, *Pitea* et *Lulea*, petits ports sur le golfe de Bothnie avec chacun une population de 12 à 1500 habitants. — *Haparanda*, port au fond du même golfe, près de Tornea; même population.

## 2° NORVÉGE.

—.à l'Ouest. —

DIVISION ADMINISTRATIVE. — Le royaume de Norvége est divisé en dix-sept bailliages, compris dans trois régions géographiques : le *Sœndenfields* au S.; le *Nordenfields* à l'O. et vers le N., et le *Nordland*, tout à fait au N. L'extrémité septentrionale est connue sous le nom de *Finmark* ou *Laponie norvégienne*.

SITUATION HYDROGRAPHIQUE. — Au delà du cercle polaire, les fleuves de la Norvége sont tributaires de l'océan Glacial; en deçà ils se rendent dans l'océan Atlantique et dans la mer du Nord; enfin au S., la plus grande partie du Sœndenfields verse ses eaux dans le *Skager-Rack*, première entrée de la mer Baltique. Le *bassin de la Baltique* est arrosé par le *Glomen*, le *Drammen*, le *Loven*, l'*Oddern* ou *Torris*, dans lequel on pêche quelques perles.

Dans le *bassin de l'Atlantique* de la mer du Nord, le seul fleuve un peu important est le *Nid*, tributaire du golfe de Drontheim.

Et dans le *bassin de l'océan Glacial*, la *Tana*, qui dans une grande partie de son cours sépare la Laponie norvégienne de la Laponie russe.

Les côtes de la Norvége sont découpées en une multitude de golfes allongés, connus sous le nom danois de *fiords*.

### VILLES PRINCIPALES.

*Christiania* (Sœndenfiels), 40, capitale de la Norvége. Excellent port au fond du golfe de même nom. Exportation des meilleures planches et madriers de sapin du Nord, de fer, cuivre, alun, goudron, etc. — Consul de France.

*Bergen* (Nordenfields), 30. Excellent port d'une entrée difficile. Raffineries de sucre; construction de navires. Exporte planches et mâts, goudron, cuivre, poisson salé. — Vice-consul de France.

*Drontheim* ou *Trondhiem* (Nordenfields), 15. Bon port sur le golfe de même nom. Exporte le cuivre des mines de Roeraas, de l'huile de poisson, des poissons salés, du goudron, du bois et des planches. — Vice-consul de France.

*Drammen* (Sœndenfields), 9. Bon port sur le golfe de Christiania. C'est le plus grand entrepôt de planches de Norvége. Mines de cuivre. — Agent consulaire de France.

*Christiansand* (Sœndenfields), 8. Excellent port sur le Skager-Rack, pouvant recevoir 5 à 600 navires. Refuge des bâtiments qui ont éprouvé des avaries dans la traversée du Cattegat. Bois de construction. — Vice-consul de France.

*Stavanger* (Sœndenfields), 15. Bon port sur le golfe de ce nom. Exportation considérable de harengs salés. — Agent consulaire de France.

### AUTRES VILLES.

*Kongsberg*, 4. à 32 kilom. N. de Drammen. Mines d'argent, hôtel des monnaies. — *Modum*, 4. près de Kongsberg. Riches mines de cobalt. — *Roeraas*, 3. près de Drontheim. Les plus riches mines de cuivre de la Norvége.

*Frédérickshald*, 7. Port. Agent consulaire de France. Charles XII fut tué au siége de cette ville. — *Frédérikstad*, 4. Le plus grand port de la Norvége, à l'embouchure du Glomen. Exportation de bois. Consul de France. — *Laurvig*, 4. Port. Forges les plus con-

sidérables de la Norvége. Agent consulaire de France. — *Arendal*, 4. sur une rivière de ce nom. Bois et fer. Vice-consul de France.

*Christiansund*, 4. Beau port sur une île. Commerce considérable de poissons secs et salés, de bois, planches et madriers. Agent consulaire de France. — *Molde*, 7. Bon port. Exportation de bois. Agent consulaire de France.

*Tromsoe*, 3. Ville la plus peuplée et la plus importante du Finmark. Agent consulaire de France. — *Hammerfest*, avec quelques centaines d'habitants, sur une île. Pêche active; port très-fréquenté malgré sa haute latitude de 70° 38′. Vice-consul de France. — *Wardoehuus*, à 70° 25′ de latitude, avec 3 ou 400 habitants; forteresse la plus septentrionale du globe.

### APERÇUS GÉNÉRAUX.

CLIMAT. — La température est généralement plus froide en Norvége qu'en Suède; les parties septentrionales ne connaissent que deux saisons : un hiver très-rigoureux, et un été extrêmement court. Les côtes maritimes ont une température adoucie par le voisinage de la mer.

PRINCIPALES PRODUCTIONS NATURELLES. — Les deux royaumes possèdent de grandes richesses minérales; les mines fournissent d'excellent *fer* et du *cuivre* de première qualité, surtout en Norvége; *les mines d'or* ne font pas leurs frais, et celles d'*argent* sont d'une exploitation peu avantageuse. On exploite aussi de l'*alun*, de l'*aimant*, du *marbre*, du *porphyre brun* et *violet*, etc. La Norvége a du *cobalt*.

Pêche très-abondante de *harengs* et de *saumons;* on prend quelques *baleines* et *morues* sur les côtes de la Norvége; chasse active dans ce dernier pays à une quantité prodigieuse d'*oiseaux aquatiques*. Excellents *chevaux*, beaucoup de *bétail; abeilles* en Suède; deux espèces d'*ours*, *loutres*, *aigles de mer* et *aigles de terre* en Norvége; *eiders*, quelques *castors*. Les *rennes* sont la ressource des Lapons, comme bêtes de somme, animaux de trait et aliment.

Un peu d'*orge* et de *seigle* dans la Suède et la Norvége septentrionales, jusque vers le 66°. Le centre et le S. de la Suède fournissent de ces deux céréales, ainsi que du *froment* à peu près pour la consommation de ce pays; la Norvége con-

tinue à importer des *grains*. On sème au commencement de l'été, deux mois après on moissonne. *Lichen*, au N. de la Norvége; *orseille*, *lin*, *pommes de terre*, *chanvre*, *houblon*, *cumin*, *plantes tinctoriales*, peu de *fruits*; *forêts* immenses, surtout en Norvége, de *pins*, *sapins* et *frênes*.

INDUSTRIE ET COMMERCE. — Peu de *manufactures* en Suède, encore moins en Norvége. Comme en Danemark, les paysans fabriquent eux-mêmes la plupart des objets dont ils ont besoin. Après l'*exploitation des mines* et celle des *bois*, la *pêche* est l'industrie principale des deux pays. La *construction des navires* pour le compte des autres peuples d'Europe est une industrie particulière aux Suédois et aux Norvégiens, qui font aussi le commerce des transports maritimes pour le compte des négociants étrangers.

Toutes les villes du royaume ne peuvent pas commercer avec le dehors; on appelle *stapelstader* ou *villes d'étape*, celles qui jouissent de ce privilége; les autres sont appelées *upstader*.

RELATIONS AVEC LA FRANCE. — La France tire annuellement de la Suède pour 25 millions de francs de *bois de construction*, *de fer*, *d'acier et de fonte*, *de brai et goudron*, etc., et lui fournit pour environ 4 millions et demi en *vins*, *eaux-de-vie et liqueurs*, *sucre raffiné*, *fruits de table et fruits oléagineux*, *plumes à lit*; [*café*], *poterie*, *verres et cristaux*, *mercerie et parfumerie*, etc. Nos relations avec la Norvége sont un peu plus étendues : les marchandises que nous importons de ce pays s'élèvent à 33 millions de francs et consistent principalement en *bois de construction*, *poissons secs* et *fumés*, *rogues de morue*, *résine* et *poix*. Nous lui envoyons pour 5 millions de francs de *vins* et *eaux-de-vie*, *sel*, *beurre salé*, *peaux préparées* et *ouvrages en peau*, [*mélasse*, *café*], *cordages*, *mercerie*, etc.

CHEMINS DE FER. — 1° de *Stockholm à Gœtheborg*, avec embranchement sur OErebro et Boras; 2° de *Malmoë à Folkœping*, s'embranchant sur le précédent et passant par Jonkœping.

PRINCIPAUX CANAUX. — Canal de *Gothie;* il fait commu-

niquer le Cattegat à la Baltique, par la Gotha, le lac Wenern, le Wetern et la Motala. — Canal de *Waddô;* il raccourcit la navigation de la Baltique au golfe de Bothnie, et fait éviter le passage de l'archipel d'Aland.

LANGUE. — Le *suédois* et le *norvégien* sont de la famille germanique; le *lapon* est de la famille finnoise.

GOUVERNEMENT. — Monarchie constitutionnelle héréditaire. La Suède et la Norvége ont chacune leur constitution, leurs lois et leur représentation nationale particulière.

REVENUS. — Environ 80 millions pour les deux royaumes.

DETTE PUBLIQUE. — 116 millions.

MARINE MILITAIRE. — Les flottes réunies des deux royaumes se composent de 39 navires à vapeur et 347 navires à voiles, armés ensemble de 1620 canons. Dans les navires à vapeur, on compte 2 vaisseaux de ligne, 3 frégates à hélice, 6 corvettes et 1 schooner; et dans les navires à voiles, 6 vaisseaux, 8 frégates, 7 corvettes, 22 bricks et 3 schooners.

ARMÉE. — L'armée suédoise est d'environ 50 000 hommes, avec une réserve de 84 000; l'armée norvégienne est de 24 000 hommes et 18 000 de landwehr.

RELIGION. — Le *luthéranisme* est la religion dominante.

POSSESSIONS.

La Suède ne possède hors d'Europe que l'île Saint-Barthélemy, l'une des Antilles (Amérique).

---

## BELGIQUE.

LIMITES. — La Belgique a, au N., la Hollande; à l'E., l'Allemagne (grand-duché du Bas-Rhin, appartenant à la Prusse); au S., la France; à l'O., la mer du Nord.

POPULATION. — Sa population est d'environ 4 894 000 habitants.

DIVISION ADMINISTRATIVE. — Neuf provinces.

SITUATION HYDROGRAPHIQUE. — Tous les cours d'eau qui coulent en Belgique se rendent dans la mer du Nord; ce royaume est donc situé tout entier dans le *bassin de la mer du Nord*, arrosé par la *Meuse* et ses affluents la *Sambre* et l'*Ourthe;* par l'*Escaut* et ses affluents la *Lys*, la *Senne*, la *Dyle* et les deux *Nèthes*.

SITUATION DES PROVINCES.

1° Sur le bassin particulier de la Meuse :

Luxembourg; ch.-l. *Arlon*. 6. — Namur; ch.-l. *Namur*. 25. — Liége. — *Liége*. 97.

2° Sur le bassin particulier de l'Escaut :

Flandre occidentale; ch.-l. *Bruges*. 50. — Brabant mérid.; ch.-l. *Bruxelles*. 280.

Flandre orientale. — *Gand*. 115. — Anvers. — *Anvers*. 115.

3° Sur ces deux bassins :

Hainaut; ch.-l. *Mons*. 25. — Limbourg belge; ch.-l. *Hasselt*. 10.

VILLES PRINCIPALES.

*Bruxelles*, 280 à 305 kilom. de Paris. Capitale, sur la Senne, et sur un canal qui, la faisant communiquer avec Anvers, lui permet de recevoir des navires de 300 tonneaux. Le grand bassin dit du *Commerce* peut recevoir 400 navires. — Carrosserie estimée, point dit d'Angleterre, étoffes imprimées, toiles, papier, brasseries, orfévrerie, typographie. Commerce de chevaux, d'huile de graines, etc. — A 16 kilom. au S. se trouve *Waterloo*, célèbre par la dernière bataille de Napoléon, en 1815.

*Anvers* ou *Antwerpen*, 115., à 356 kilom. de Paris, sur l'Escaut, large de 354 m. Place forte et premier port du royaume. Grand commerce de grains, manufactures de draps, soieries, mousselines, bonneterie, dentelles, tapis, velours de coton; raffinerie de sucre; chantiers de construc-

tion ; taille de pierres précieuses. Tous les jours bateaux à vapeur pour Londres, Rotterdam et Gand. — Consul général de France. — Patrie de Van-Dyck.

*Gand* ou *Gent*, 115., au confluent de l'Escaut et de la Lys, à 300 kilom. de Paris. Communique par un canal avec Ostende, et avec l'Escaut occidental au moyen d'un autre canal. Son port peut recevoir des navires d'un fort tonnage. Dentelles, toiles, tissus de coton et indiennes; tanneries, orfévrerie. — Vice-consul de France.

*Liége*, ou *Luich*, ou *Luttich*, 97., au confluent de l'Ourthe et de la Meuse, à 384 kilom. de Paris. Quincaillerie, coutellerie, armes à feu, fonderie de canons, beaucoup de forges, charbon de terre, alun, zinc, vitriol blanc, glaces et cristaux, drap, tanneries. — Vice-consul de France.

*Bruges*, 50., sur le canal de Gand à Ostende, dont les ramifications la font communiquer avec Nieuport et l'embouchure de l'Escaut. Son port peut recevoir des navires de 2 à 300 tonneaux. Dentelles et toiles; chantiers de construction.

*Tournay* (Hainaut), 31., sur l'Escaut, à 28 kilom. de Lille. Tapis renommés, porcelaine et faïence, bonneterie estimée. Exportation d'excellent lin. — A 7 kilom. S. E. est situé *Fontenoy*, célèbre par une bataille livrée en 1745.

*Louvain* (Brabant), 31., sur la Dyle, à 25 kilom. de Bruxelles. Brasseries renommées, huile de graines; dentelles et point de Malines. Université. — Vice-consul de France.

*Mons*, 25., à 250 kilom. de Paris. Dans les environs, beaucoup de houille et de petit granit; marbre noir semé de petites taches blanches, très-employé à Paris. — A 5 kilom. O. est situé *Jemmapes*, célèbre par la victoire des Français sur les Autrichiens, en 1792; et à 40 kilom. N. E. se trouve *Fleurus*, où furent livrées quatre batailles.

*Malines* (Anvers), 32., sur la Dyle. Dentelles renommées, tulle, châles, tabac.

*Namur*, 25.; au confluent de la Sambre et de la Meuse. Coutellerie fine, ouvrages en cuivre et en laiton, tanneries.

*Courtray* (Flandre occidentale), 26., sur la Lys. Manufactures renommées de toiles et linge de table; blanchisseries.

*Ostende* (Flandre occidentale), 15.; port de mer bon, mais d'une entrée difficile. Pêche de la morue et du hareng; exporte blé, toiles, linge de table, huîtres excellentes, etc. Bateaux à vapeur pour Londres. — Consul de France.

*Verviers* (Liége), 28. Draps estimés, casimirs, toutes sortes d'étoffes de laine et de coton; forges, machines à vapeur.

AUTRES VILLES.

*Alost* (Flandre orientale), 19. Toiles, filatures de coton, huile de graines, houblon. — *Ath* (Hainault), 7. Toiles. — *Bouillon* (Luxembourg), 3., sur la frontière à quelques kilomètres de Sedan. — *Charleroi* (Hainault), 8. Fer, houille. — *Dinant* (Namur), 7. Beaucoup de marbre noir. — *Dixmude* (Flandre occidentale), 4. Dentelles. — *Eccloo* (Flandre orientale), 9. Laines. — *Furnes* (Flandre occidentale), 5., sur le canal de Nieuport à Dunkerque; grains et bestiaux. — *Grammont* (Flandre orientale), 9. Dentelles. — *Huy* (Liége), 10., sur la Meuse. Fer, forges, papier. — *Jemmapes* (Hainault), 10. Houille. — *Lier* (Anvers), 15., au confluent des deux Nèthes. Brasseries, instruments de musique en cuivre, dentelles. — *Lokeren* (Flandre orientale), 17., sur un canal qui débouche dans l'Escaut. Lin très-estimé, blanchisserie la plus considérable du royaume. — *Menin* (Flandre occidentale), 9., sur la Lys. Toiles, étoffes de coton, tabac. — *Mouscron* (Flandre occidentale), 7. Fabrication importante de tissus de coton et de laine. — *Nieuport* (Flandre occidentale), 3. Port sur l'Yperlée. Pêche du hareng. — *Ninove*, 5. Fils et dentelles. — *Nivelles* (Brabant méridional), 8. Étoffes de laine. — *Oudenarde* ou *Audenarde* (Flandre orientale), 6., sur l'Escaut. — *Peruwelz* (Hainault), 8., sur la frontière. Bonneterie de laine, maroquin. — *Poperingue* (Flandre occidentale), 10. Plusieurs manufactures; houblon renommé. — *Quiévrain* (Hainault), 3., sur la route de Valenciennes à Mons. Beaucoup de tabac. — *Renaix* (Flandre orientale), 12. Tissus de coton et de laine, toiles. — *Roulers* (Flandre occidentale), 12. Nombreuses fabriques de toile, d'étoffes de coton et de dentelles. — *Saint-Nicolas*

(Flandre orientale), 22. Siamoises, mouchoirs, étoffes de laine, de coton et de soie. — *Saint-Trond* (Limbourg), 11. Armes, brasseries. — *Seraing* (Liége), 18. Grande fabrique de machines à vapeur et d'articles en fer fondu, houille. — *Spa* (Liége), 5. Eaux minérales; ouvrages en bois, en fer-blanc, etc. — *Termonde* ou *Dendermonde* (Flandre orientale), 18., sur l'Escaut. Couvertures de coton et dentelles. — *Thielt* (Flandre occidentale), 11. Toiles. — *Tirlemont* (Brabant méridional), 12. Commerce de laines. — *Tongres* (Limbourg), 7. Filatures de coton; brasseries, tanneries, — *Turnhout* (Anvers), 14. Beaucoup de dentelles et de coutils. — *Vilvorde* (Brabant méridional), 7., sur le chemin de fer de Bruxelles à Malines. Colle forte. — *Ypres* (Flandre occidentale), 17. Dentelles. Un canal fait communiquer cette ville avec la mer par Nieuport et Ostende. — *Wavre* (Brabant méridional), 6. Bestiaux et grains; brasseries et tanneries.

### APERÇUS GÉNÉRAUX.

CLIMAT. — **Le climat de la Belgique est le même que celui du N. de la France.**

PRODUCTIONS NATURELLES. — Exploitation de *houille*, de *fer*, de *zinc* et d'*ardoises*. *Marbres noirs* et *marbre Sainte-Anne*. *Blé*, *chanvre*, *lin* estimé, *plantes oléagineuses*, *houblon* en abondance, *tabac*, *garance*. Beaux *pâturages*.

*Bœufs* et bons *chevaux*, *brebis* donnant une laine très-fine; pêche du *hareng*.

INDUSTRIE ET COMMERCE. — La Belgique fabrique des *toiles* renommées, de belles *dentelles*, des *étoffes de laine*, de *coton* et de *soie*, du *papier*, des ouvrages en *fer*, en *acier* et en *laiton*, des *armes*, de la *coutellerie*, et une multitude d'autres articles; elle possède de nombreuses *brasseries*, *raffineries de sucre*, *blanchisseries*, *tanneries*, etc.

RELATIONS AVEC LA FRANCE. — Nous tirons annuellement de la Belgique pour 360 millions de francs de marchandises, et nous lui en fournissons pour 245 millions. Nos exportations pour ce royaume consistent surtout en *tissus de soie, de laine et de coton; céréales*, *laines*, *vins*, *mercerie et parfumerie*, *papiers*, *livres et gravures; outils et ouvrages en métaux*, *lin et fils de lin*, *fruits de table*, *lingerie*

*et vêtements; peaux préparées et ouvrages en peau et en cuir, poteries, verres et cristaux*, etc. Voici les principaux produits que nous en recevons : *houille et coke, bestiaux, lin* [*tissus de laine et de coton, armes*], *dentelles, toiles et fil de lin et de chanvre, laines, riz et céréales, chevaux, peaux brutes, bois communs, fonte, zinc, tôle, cuivre, matériaux à bâtir* etc.

CHEMINS DE FER. *Lignes du S. au N.* Deux lignes partent de la frontière française et se terminent à Anvers; elles sont l'une et l'autre le prolongement du chemin français du Nord : l'une est la suite de la branche de Valencienne : elle passe à Quiévrain, Mons, Jurbise, Braine-le-Comte, Bruxelles et Malines; avant d'arriver à Anvers, elle jette à droite un embranchement sur Turnhout; l'autre se raccorde à la branche de Lille; elle passe par Mouscron, Courtray, Gand et Saint-Nicolas. La première a un embranchement de Mons et de Braine-le-Comte à Liége par Charleroi et Namur; la seconde a un embranchement de Courtray à Bruges.

Une troisième ligne, suite du chemin de fer de Paris à Maubeuge, par Saint-Quentin et Landrecies, entre en Belgique à Erquelines et se termine à Cologne, en passant par Charleroi, Namur et Liége. Les autres lignes courant du sud au nord sont les suivantes : 1° d'Ath à Alost; 2° de Mons et de Charleroi à Louvain, par Wavre; 3° de Charleroi à Vireux (France), près de Givet, se raccordant au chemin de fer de Reims à Mézières.

*Lignes de l'O. à l'E.* : 1° de Mouscron à Jurbise par Ath; cette ligne réunit les deux premières lignes précédentes; — 2° d'Ostende à la frontière de Prusse, se raccordant avec le chemin de fer prussien d'Aix-la-Chapelle à Cologne. Cette ligne passe par Bruges, Gand, Malines, Louvain, Tirlemont, Landen, Liége et Verviers. Elle a un embranchement de Landen à Maestricht, par Hasselt, qui se prolonge jusqu'à Aix-la-Chapelle; — 3° de Gand à Luxembourg par Alost, Bruxelles, Wavre, Gembloux, Namur et Arlon.

CANAUX. — Les principaux canaux sont le canal du *Nord*, qui joint l'Escaut à la Meuse, d'Anvers à Vanloo d'une part,

et de l'autre au canal de Maestricht. Les canaux de *Charleroi* à *Bruxelles*, de *Condé* à *Mons*, prolongé jusqu'au précédent, de *Bruxelles* à *Anvers*, de *Gand* à *Terneuse* sur la bouche occidentale de l'Escaut, d'*Ostende* à *Gand*, par Bruges. Une branche de ce dernier canal va à Nieuport, Furnes et Dunkerque.

LANGUES. — Le *français*, très-répandu en Belgique, surtout dans la partie méridionale, est la langue du commerce; le *flamand* est de famille germanique.

GOUVERNEMENT. — Monarchique constitutionnel, héréditaire.

REVENU, 158 millions. — DETTE PUBLIQUE, 690 millions.

ARMÉE. — 39 000 hommes et 95 000 sur le pied de guerre.

RELIGION. — *Catholiques* et *protestants;* les catholiques sont en majorité. Tous les cultes sont libres.

---

## PAYS-BAS,

### OU HOLLANDE.

(Monarchie néerlandaise.)

LIMITES. — La Hollande est bornée au N. et à l'O. par la mer du Nord; au S. par la Belgique; à l'E. par l'Allemagne (provinces prussiennes et royaume de Hanovre).

POPULATION. — Sa population est d'environ 3 600 000 habitants.

DIVISION ADMINISTRATIVE. — Le royaume de Hollande est divisé en douze provinces, dont deux, le *duché de Luxembourg* et le *Limbourg*, font partie de la Confédération germanique. Ces provinces sont :

Brabant septentr.; ch.-l. *Bois-le-Duc* 25.
Drenthe. — *Assen.* 3.
Frise. — *Leuwarden.* 25.

Groningue. — *Groningue*. 35.
Gueldres. — *Arnheim*. 25.
Hollande méridionale. — *La Haye*. 80.
Hollande septentr.; *Harlem*. 27.
Limbourg. — *Maestricht*. 28.
Luxembourg. — *Luxembourg*. 14.
Over-Yssel. — *Zwol*. 19.
Utrecht. — *Utrecht*. 53.
Zélande. — *Middelbourg*. 16.

Toutes ces provinces sont maritimes, excepté *Drenthe* et *Luxembourg*.

SITUATION HYDROGRAPHIQUE. — La Hollande est située tout entière sur le bassin de la mer du Nord. Le sol de ce pays n'offre que de rares collines; sur les côtes maritimes, il est même inférieur au niveau de l'Océan, que de puissantes digues élevées à grands frais retiennent dans ses limites. C'est à cette disposition du terrain que ce royaume doit son nom de *Pays-Bas*. Les polders y sont nombreux, et c'est peut-être la contrée de l'Europe qui offre, relativement à son étendue, le plus grand nombre de fleuves. Les plus remarquables de ces fleuves sont :

1° L'*Escaut*, dont les deux embouchures s'appellent l'une *Hont* ou *Wester-Schelde*, et l'autre *Ooster-Schelde* (Escaut occidental et Escaut oriental), et qui forment la plupart des îles dont se compose la Zélande.

2° La *Meuse*, qui reçoit deux bras du Rhin, le *Wahal* et le *Lech*, prend le nom de *Merwe*, après avoir reçu le Wahal, et se divise en deux branches, dont la méridionale reçoit le nom de *Moerdyk* pendant une partie de son cours.

3° Le *Rhin*, qui, à son entrée en Hollande, se divise d'abord en deux branches. La méridionale, appelée *Wahal*, se rend dans la Meuse; la septentrionale, nommée *Yssel*, se subdivise encore en deux branches : l'une, sous le nom de *Yssel*, reçoit la rivière du même nom et se rend dans le Zuyderzée; l'autre conservant le nom de *Rhin*, jette, à droite le *Vecht* dans le Zuyderzée, à gauche le *Lech* dans la Meuse, et réduit, après tant de pertes, à n'être qu'un grand ruisseau, arrive à la mer au-dessous de Leyde.

4° La *Hunse*, qui se jette dans le golfe de Lauwerzée.

5° L'*Ems*, dont l'embouchure seule touche à la Hollande.

VILLES PRINCIPALES.

*Amsterdam* (Hollande septentrionale), 256., sur l'*Ye* ou *Y*, bras du Zuyderzée, et sur la petite rivière *Amstel*, à 492 kilom. de Paris. Son port a 2 kilom. de long sur 1300 m. de large; l'Amstel divise la ville en deux parties subdivisées à leur tour en 90 îles par une multitude de canaux. Amsterdam était autrefois la première place commerçante du globe; quoique déchu, son commerce peut encore être placé en première ligne; la place d'Amsterdam est, en quelque sorte, l'entrepôt des marchandises des pays du Nord. Ses principales relations ont lieu avec la Prusse, la Norvége, la Russie, l'Angleterre, les villes anséatiques, la France et les États-Unis. Elle tire de France vins et eau-de-vie, fruits, etc., et lui fournit grains et farines, fromages, beurre, cuirs, peaux, cornes, etc.

Amsterdam fabrique des toiles de lin, soieries, velours, toiles imprimées, céruse, beau vermillon; elle a des fonderies de fer, des raffineries de sucre, de sel, de soufre, de borax et de salpètre, des distilleries de genièvre, des manufactures de tabac, de quincaillerie et d'orfévrerie, beaucoup de moulins à huile. Les lapidaires de cette ville excellent dans la taille des diamants. — Bateaux à vapeur pour Hambourg et divers ports hollandais. — Consul général de France.

Dans les *environs d'Amsterdam*, on trouve *Saardam* ou *Zaandam*, 10., sur l'Y. Beaux chantiers de construction, papeteries renommées. — *Harlem*, 27., à 4 kilom. de la mer. Blanchisseries de toiles, étoffes de laine et de soie, étoffes de coton. Grand commerce d'oignons de fleurs. — Patrie de Ruysdaël.

*La Haye* (Hollande méridionale), 80., sur plusieurs canaux, à 442 kilom. de Paris; siége du gouvernement. Tapis, fonderie et laminoirs de fer et de cuivre, orfévrerie et bijouterie.

*Rotterdam* (Hollande méridionale), 110. Excellent port

près de l'embouchure de la Meuse appelée *Merwe*. Les plus gros navires y arrivent; des canaux les conduisent jusqu'aux portes des magasins. Céruse, tabac, raffineries de sucre, aiguilles, etc. Exporte beaucoup de beurre, grains, chanvre, tabac genièvre, etc. — Consul de France. — Patrie d'Érasme.

*Utrecht*, 53., sur le Rhin. Velours, tapis, produits chimiques.

*Groningue*, 35., sur la Hunse. Célèbre université. Agent consulaire de France.

*Leyde* (Hollande méridionale), 38., sur le Rhin, à 4 kilom. de la mer. Draps renommés, genièvre, fromage et beurre. Forges et fonderies. Université célèbre. — Patrie de Rembrandt, de Gérard Dow, de Vossius, de Heinsius, etc.

*Arnheim* (Gueldres), 25. Place forte, sur le Rhin. Commerce en blé, avoine, tabac. Nombreuses fabriques de papier dans les environs.

*Mæstricht* ou *Maestricht* (Limbourg), 28. Place forte sur la Meuse. Tanneries renommées, tabac, savon noir.

*Dordrecht* (Hollande méridionale), 23. Bon port sur la Meuse. Céruse, raffineries de sucre et de sel; toiles. Exporte bois de charpente, vin du Rhin, chanvre et lin, houille, meules, stockfish; expédition pour le haut Rhin.

*Gouda* (Hollande méridionale), 13. Beaucoup de pipes et de genièvre.

*Nimègue* (Gueldres), 25., sur le Wahal. Place forte.

*Hoorn* (Hollande septentrionale), 10. Le meilleur port du Zuyderzée. Grande exportation de beurre et de fromages; commerce en bestiaux avec le Danemark. Armement pour la pêche.

*Flessingue* ou *Vlissingen* (Zélande), 8. Port vaste et sûr dans l'île Walcheren, sur le Hont ou Escaut occidental. Ses bassins peuvent contenir une flotte de 80 vaisseaux de ligne. Beaux chantiers et vastes magasins. — Patrie de Ruyter.

*Luxembourg*, 14. L'une des plus fortes places de l'Europe. Gants, cuirs forts, tabac.

### AUTRES VILLES.

*Alkmaar* (Hollande septentrionale), 9., sur plusieurs canaux qui la font communiquer avec Amsterdam et Hoorn. C'est un des plus grands entrepôts du commerce de beurre, de fromages, de grains, de chanvre et de fleurs. — *Amersfoort* (Utrecht), 12. Excellent tabac, genièvre. — *Berg-op-Zoom* (Brabant septentrional), 8. Place forte sur l'Escaut oriental. — *Bois-le-Duc* ou *Herzogenbosch* (Brabant septentrional), 25. Place forte. Rubans de fil, instruments de musique. — *Bréda* (Brabant septentrional), 15. Instruments de musique. Académie royale militaire. — *Delft* (Hollande méridionale), 19., sur plusieurs canaux qui la font communiquer avec Rotterdam et la Haye. Drap, genièvre. — *Deventer* (Over-Yssel), 14. Place forte sur l'Yssel. — *Gorkum* ou *Gorinchem* (Hollande méridionale), 8. Port sur la Meuse. — *Leuwarden* (Frise), 25., sur plusieurs canaux. Vert de Frise. — *Middelbourg* (Zélande), 16., sur un canal dans l'île Walcheren. Brasseries, tanneries. — *Ruremonde* (Limbourg), 8. Place forte sur la Meuse. — *Tiel* (Gueldres). 6. Grand commerce de grains et de bestiaux. — *Tilburg* (Brabant septentrional), 12. Nombreuses manufactures de draps. — *Zutphen* (Gueldres), 11. Place forte sur l'Yssel. — *Zwol* (Over-Yssel), 19. Raffineries de sucre.

Sur la mer du Nord, en allant du N. au S. :

*Harlingen*, 10. Port très-fréquenté, sur le Zuyderzée. Agent consulaire de France. — *Enkhuisen*, 7. L'une des principales villes maritimes de la Hollande. — *Helder*, 13., à l'entrée du Zuyderzée. Près de là se trouve le grand port de *Niew-Diepp*, nouvellement construit, et l'un des plus importants du royaume. Vice-consul de France. — *Brielle*, 3., à l'embouchure de la Meuse. Patrie de l'amiral Tromp. — *Schiedam*, 14., communique par un canal avec la Meuse. Genièvre, céruse, pêche du hareng. — *Zyrikzée*, 6, dans l'île de Schouwen; l'une des principales villes maritimes du royaume. — *Terneuse*, sur l'Escaut occidental, au débouché du canal de Gand. — *Texel*, 6., dans l'île de ce nom. Agent consulaire de France.

### APERÇUS GÉNÉRAUX.

CLIMAT. — La Hollande, dont le sol entièrement plat est partout coupé par des canaux et des rivières, éprouve une

température généralement humide; les brouillards y sont épais et assez fréquents.

PRINCIPALES PRODUCTIONS NATURELLES. — Beaux et excellents *pâturages*, *chanvre*, *tabac* et *garance*; grande culture de *fleurs*; superbes *bestiaux*, *chevaux* de bonne race.

INDUSTRIE ET COMMERCE. — Fabrication considérable de *toiles* estimées; nombreuses *distilleries de genièvre*, bon *papier*, *raffineries de sucre*, *manufactures de tabac*, *céruse*, *borax*, *vermillon*, quelques *étoffes de soie*.

Les Pays-Bas font un commerce de commission très-étendu, surtout pour les denrées coloniales et les productions des îles de la Malaisie. Ces marchandises, reçues d'abord en entrepôt, sont répandues ensuite dans toute l'Allemagne et sur différents points de l'Europe; c'est ainsi que nous importons en France, par les Pays-Bas, du *coton*, de l'*indigo*, des *muscades*, du *bois de teinture*, des *dents d'éléphant*, de l'*écaille de tortue*, etc.

RELATIONS AVEC LA FRANCE. — La France reçoit des Pays-Bas du *zinc*, de l'*étain*, des *cendres et regrets d'orfévre*, des *fromages*, des *laines*, du *plomb*, du *tabac en feuilles*, etc. Le montant de toutes ces marchandises, y compris les denrées qui viennent des possessions hollandaises hors d'Europe est annuellement de 41 millions de francs. Nous envoyons en Hollande pour 40 millions en *vins* et *eaux-de-vie* [*café et coton*], *céréales*, *peaux brutes*, *fruits de table et fruits oléagineux*, *garance*; *poterie*, *verres et cristaux*; *vêtements et lingerie*, *mercerie et parfumerie*, etc.

Des services de bateaux à vapeur sont établis au *Havre* pour Rotterdam, à *Dunkerque* pour Rotterdam et Amsterdam, et enfin de *Strasbourg* à Rotterdam par le Rhin.

CHEMINS DE FER. — 1° Ligne de *la Haye* à *Arnheim*, par Leyde, Harlem, Amsterdam et Utrecht ou par Rotterdam et Utrecht; — 2° d'*Arnheim* à *Duisbourg* (Prusse), se réunissant aux chemins prussiens de Cologne et d'Aix-la-Chapelle à Minden; — 3° d'*Anvers* à *Bréda* et au *Moerdyk* : à partir de ce dernier point, le service est continué par une ligne de

bateaux à vapeur jusqu'à Rotterdam; — 4° de *Rotterdam à la Haye*; — 5° d'*Utrecht à Zwol*.

CANAUX. — Les provinces de Hollande septentrionale, de Hollande méridionale et de Frise sont couvertes de canaux. Les principaux sont le *canal* qui, de l'embouchure de l'Ems, va à Harlingen, en passant par Groningue et Leuwarden; le *canal du Nord*, qui va d'Amsterdam au Helder et au port de Niew-Diepp. C'est, sans contredit, le plus beau canal que l'on connaisse; il est navigable pour tous les navires, les vaisseaux de guerre même, auxquels il fait éviter la navigation difficile du Zuyderzée. Nous citerons encore le *canal d'Amsterdam à la Meuse*, passant par Leyde, la Haye et Rotterdam; et celui qui part de Bois-le-Duc et s'embranche sur le canal d'Anvers à Vanloo.

LANGUES. — Le *néerlandais* ou *hollandais* est de famille germanique; dans la partie septentrionale, on parle le *frison*, aussi de famille germanique. On parle *allemand* dans le Limbourg et le Luxembourg.

GOUVERNEMENT. — Monarchique constitutionnel, héréditaire.

REVENU. — 220 millions. — DETTE PUBLIQUE. — 2 milliards 131 millions.

ARMÉE. — 60 000 hommes et 25 000 hommes de milice.

ARMÉE NAVALE. — 145 navires armés de 1780 canons; savoir : 58 navires à vapeur, dont 5 frégates et 12 corvettes, et 87 navires à voiles, parmi lesquels 2 vaisseaux de ligne, 7 frégates, 6 corvettes et 8 bricks.

RELIGION. — *Calvinistes* et *luthériens*. Quelques *catholiques*, *juifs*, etc. Liberté des cultes.

## POSSESSIONS.

En AMÉRIQUE, — Guyane hollandaise, îles Saint-Eustache, Saba, et une partie de l'île Saint-Martin dans les Antilles; îles Curaçao, Aruba, Aves, Buen-Ayre, dans les îles Sous-le-Vent.

En AFRIQUE, — *sur la Côte d'Or* (Guinée), Elmina et quelques forts.

Dans l'Océanie, — l'île de Java et dépendances, grande partie de l'île de Sumatra, de Célèbes, de l'archipel de Sumbava-Timor, des Moluques, de Bornéo, une partie de la Papouasie (terre des Papous).

---

## SUISSE,

### OU CONFÉDÉRATION HELVÉTIQUE.

Limites. — La Suisse a, au N. et à l'E., l'Allemagne (grand-duché de Bade, Wurtemberg, Tyrol); au S., l'Italie; à l'E., la France.

Population. — Sa population est de 2 500 000 habitants.

Division administrative. — La Confédération suisse se compose de 25 cantons.

Situation hydrographique. — La Suisse, placée au nœud central du système des Alpes, a ses grandes pentes inclinées vers tous les points de l'horizon. Les fleuves nombreux sortis de ses hautes montagnes se rendent dans les mers les plus opposées; le versant général du côté du N., qui forme la plus grande partie du sol helvétique, donne naissance à des cours d'eau tributaires de la mer du Nord; des versants S. O. et O. partent ceux qui se rendent dans la Méditerranée; au S., descendent des rivières qui alimentent les lacs italiens d'où sortent plusieurs affluents du Pô, fleuve principal du bassin de l'Adriatique; enfin à l'E., dans le canton des Grisons, coule l'Inn, affluent du Danube, qui se jette dans la mer Noire.

Voici quels sont les principaux cours d'eau et les lacs les plus remarquables du territoire suisse, dans chacun de ces bassins :

1° *Bassin de la mer du Nord.* — Le *Rhin*. Ce fleuve, dont la source principale sort du mont Saint-Gothard, sépare la Suisse de l'Allemagne, à l'E., et au N., où il forme le lac de *Constance;* il reçoit la *Thur* et l'*Aar*, débouché des lacs de

*Thun* et de *Brienz*, et qui reçoit lui-même la *Sarine*, la *Tièle* ou *Zihl* qui décharge les lacs de *Neufchâtel*, de *Morat* et de *Bienne;* la *Reuss*, débouché des lacs de *Zug* et des *Quatre-Cantons;* enfin la *Limmat*. Cette dernière reçoit le nom de *Linth* dans la partie supérieure de son cours, entre dans le lac de *Wallenstadt*, et en sort sous le même nom jusqu'au lac de *Zurich*, qu'elle traverse dans toute sa longueur.

2° *Bassin de la Méditerranée.* — Le *Rhône*, qui sort du mont Furka et traverse le lac de *Genève;* quelques affluents du *Doubs* sur la frontière de France.

3° *Bassin de l'Adriatique.* — Le *Tessin*, qui se jette dans le *Pô*, après avoir traversé le lac *Majeur*, dans lequel débouche le lac de *Lugano*, tous deux communs à la Suisse et à l'Italie; en outre, quelques affluents de l'*Adda*, qui se rend aussi dans le Pô après avoir formé le lac de *Côme*.

4° *Bassin de la mer Noire.* — L'*Inn*, qui sort du mont Septimer, et se jette dans le *Danube*, en Allemagne.

### SITUATION DES CANTONS.

1° Sur le bassin de la mer du Nord :

| | | | |
|---|---|---|---|
| Bâle | Ville | chef-lieu | *Bâle*. 38. |
| | Campagne | — | *Liestall*. 3. |
| Soleure | | — | *Soleure*. 6. |
| Argovie | | — | *Aarau*. 5. |
| Zurich | | — | *Zurich*. 20. |
| Schaffouse | | — | *Schaffouse*. 8. |
| Thurgovie | | — | *Frauenfeld*. 4. |
| Fribourg | | — | *Fribourg*. 10. |
| Lucerne | | — | *Lucerne*. 11. |
| Unterwalden | Niedwald | — | *Stanz*. 2. |
| | Obwald | — | *Sarnen*. 3. |
| Zug | | — | *Zug*. 4. |
| Schwitz | | — | *Schwitz*. 5. |
| Uri | | — | *Altorf*. 2. |
| Appenzel | Intérieur | — | *Appenzel*. 3. |
| | Extérieur | — | *Trogen*. 3. |
| Sain-Gall | | — | *Saint-Gall*. 12. |
| Glaris | | — | *Glaris*. 4. |

2° Sur les bassins de la mer du Nord et de la Méditerranée :

| | | |
|---|---|---|
| Vaud..... | chef-lieu | *Lausanne*. 21. |
| Neufchâtel..... | — | *Neufchâtel*. 10. |
| Berne..... | — | *Berne*. 26. |

3° Sur le bassin de la Méditerranée :

| | | |
|---|---|---|
| Valais..... | chef-lieu | *Sion*. 4. |
| Genève..... | — | *Genève*. 42. |

4° Sur les bassins de la mer Noire, de la mer du Nord de l'Adriatique :

| | | |
|---|---|---|
| Grisons..... | chef-lieu | *Coire*. 7. |

5° Sur le bassin de l'Adriatique :

| | | |
|---|---|---|
| Tessin..... | chef-lieu | *Bellinzona*. 2. |

MONTAGNES. — Les sommités les plus remarquables des Alpes suisses sont :

Dans la chaîne des Alpes pennines, le *Grand-Saint-Bernard*, sur la route de Genève à Turin, célèbre par son hospice qui est situé à 2491 m. au-dessus du niveau de l'Océan; le mont *Rose*, dont la hauteur est de 4636 m.; le *Simplon*, où les Français ont ouvert sous le premier empire une route magnifique, qui passe par un point élevé de 2005 m. au-dessus de l'Océan.

Dans les Alpes lépontiennes, le *Saint-Gothard*, avec une autre route passant à une hauteur de 2075 m.; le mont *Furka*, dont le passage a 2491 m. d'élévation.

Dans les Alpes rhétiques, le *Splugen*, le *Bernardino* et le *Septimer*.

Dans les Alpes bernoises, le *Finster-Aarhorn*, dont le sommet atteint 4362 m. d'élévation au-dessus du niveau de la mer, et la *Jung-Frau*, qui s'élève à 4180 m.

Nous devons mentionner aussi le *Righi*, situé dans le canton de Schwitz, entre le lac de Zug et celui des Quatre-Cantons : c'est un des points les plus fréquentés par les voyageurs, qui, de son sommet élevé de près de 2000 m. au-dessus du niveau de la mer, et sur lequel on a construit une auberge, jouissent du magnifique panorama de presque toute la Suisse et d'une partie de l'Allemagne.

### VILLES PRINCIPALES.

*Berne*, 26., sur l'Aar, à 572 kilom. de Paris. Siége des

autorités fédérales. Chapeaux de paille; ouvrages en or et en argent.

*Bâle*, 38., sur le Rhin, à 480 kilom. de Paris. Transit de denrées coloniales, venant de France, pour la Suisse et l'Allemagne. Tissus de soie et de coton; fabrique considérable de rubans; draps légers. — Patrie d'Holbein, d'Euler et des frères Bernouilli. Vice-consul de France.

*Genève*, 42., sur le Rhône, à la sortie du lac de Genève, à 492 kilom. de Paris. Fabrique considérable d'horlogerie, bijouterie, orfévrerie, boîtes à musique; soieries, tanneries, peaux. Bateaux à vapeur pour Lausanne et autres points du lac. — Patrie de J. J. Rousseau, de Necker, de Saussure, de Deluc, de Candole, de Sismondi, etc. — Consul de France.

*Lausanne*, 18., sur le lac de Genève. Fabriques de toiles, filature de coton, draperie, horlogerie; tanneries. — A 32 kilom. N. est *Granson*, célèbre par la défaite de Charles le Téméraire en 1476.

*Zurich*, 20., sur la Limmat, à sa sortie du lac de Zurich. Fabriques d'étoffes de soie faisant concurrence avec Lyon, de toiles de coton, mousselines, crêpes, etc. Vins blancs. — Patrie du poëte Gessner. — Victoire de Masséna sur Souvarow, en 1799.

*Saint-Gall*, 12. Belles toiles de lin et de chanvre dites de *Constance;* grandes fabriques de toiles de coton, mousselines et broderies; blanchisseries nombreuses.

*Schaffouse*, 8., sur le Rhin. Commerce de transit avec l'Allemagne. Filature de coton.

*Neufchâtel*, 10., sur le lac de ce nom. Horlogerie. Dans les environs, dentelles dites de Lausanne, toiles peintes, fromages façon de Gruyère, absinthe.—Vice-consul de France.

*Lucerne*, 11., sur le lac des Quatre-Cantons. Kirsch, fromages, bestiaux; tissus de crins, rubans et tresses.

*Fribourg*, 10. Commerce de bestiaux, de fromages, de



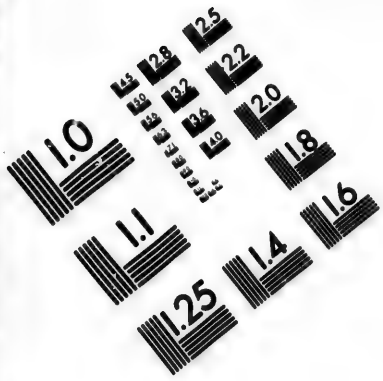


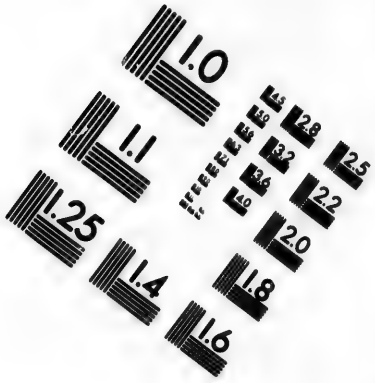


# IMAGE EVALUATION TEST TARGET (MT-3)

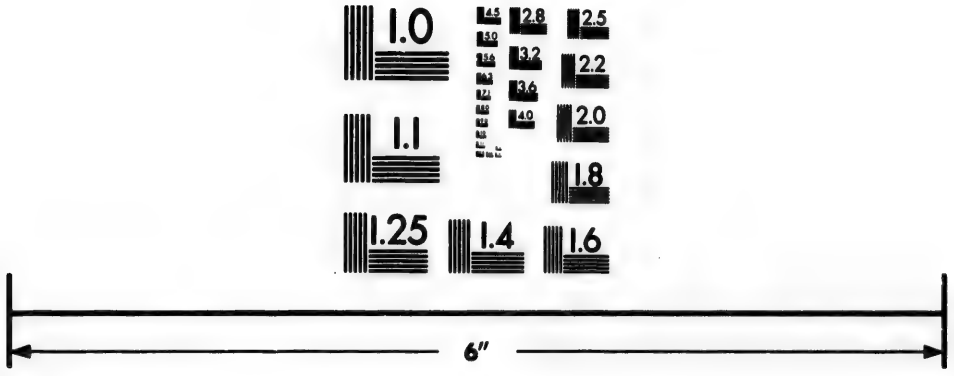

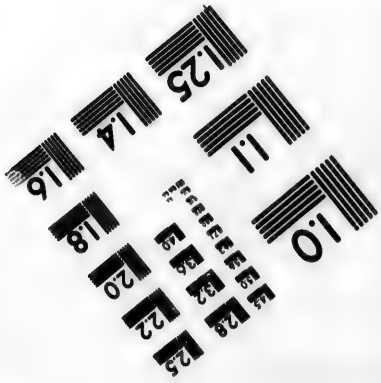


Photographic Sciences Corporation

23 WEST MAIN STREET
WEBSTER, N.Y. 14580
(716) 872-4503

bois et de planches. Fabrication de chapeaux de paille. — A 13 kilom. N. se trouve *Morat*, 12., où Charles le Téméraire fut battu par les Suisses en 1476.

### AUTRES VILLES.

*Aarau*, 5., sur l'Aar, ch.-l. du canton d'Argovie. Filatures de coton, rubans de soie. — *Baden* (Argovie), 7. Eaux minérales. — *Bienne* ou *Biel* (Berne), 6. Horlogerie. — *Carouge* (Genève), 5. Objets d'horlogerie. — *La Chaux-de-Fonds* (Neufchâtel), 17. Grande fabrication d'horlogerie. — *Glaris*, ch.-l. du canton de ce nom, 4. Toiles de coton, fromage vert aux herbes. — *Gruyère* ou *Greiers* (Fribourg), 2., sur la Sarine. Fromages renommés. — *Hérisau* (Appenzel), 8. Toiles de coton, mousselines, indiennes, broderies. — *Le Locle* (Neufchâtel), 10. Grande fabrication d'horlogerie. — *Lugano* (Tessin), 6., sur le lac du même nom. Soie. — *Porentruy* (Berne), 3., sur la frontière de France. Horlogerie. — *Sainte-Croix* (Vaud), 4. Horlogerie, pièces à musique. — *Schwitz*, 5. Kirsch, fromages. — *Sion* (Valais), 5., sur le Rhône et sur la route du Simplon. Commerce de transit de France et de Suisse en Italie. — *Soleure*, 6., sur l'Aar. Grand commerce de bestiaux, fromages et fer. — *Vevay* (Vaud), 6, sur le lac de Genève. Commerce actif, expédition à l'étranger de vins mousseux façon de Champagne. — *Winthertur* (Zurich), 6. Ville très-industrieuse; indiennes, filatures de coton, soieries. — *Yverdun* ou *Iferten* (Vaud), 3., sur le lac de Neufchâtel. Filatures de coton, vins.

### APERÇUS GÉNÉRAUX.

CLIMAT. — Nécessairement très-varié, sur un sol couvert de hautes montagnes et de profondes vallées. Hiver généralement froid.

PRODUCTIONS NATURELLES. Sol riche en *minéraux;* l'exploitation en est peu importante.

*Céréales* insuffisantes; *chanvre et lin*, *noix*, *bois de construction*, *pins*, *sapins; simples* et *plantes médicinales;* excellents *pâturages.*

Beaucoup de *bétail; bouquetins* et *chamois*, *lièvres blancs*, *ours*, *loups*, *aigles*, *loutres.*

INDUSTRIE ET COMMERCE. — L'industrie est très-déve-

loppée dans les cantons de l'O. et du N; tels sont Genève, Neufchâtel, Bâle, Zurich et Appenzel; il faut y joindre le canton de Glaris. La Suisse fabrique beaucoup de *soieries*, d'*horlogerie*, de *toiles de coton* et *de chanvre;* des *mousselines*, des *indiennes*, des *dentelles* et *blondes*, de *beau papier*, des *chapeaux de paille*, des *ouvrages en acier*, etc.

Relations avec la France. — La France fournit à la Suisse 319 millions de francs de marchandises et en reçoit pour 331 millions. Voici les principaux articles que nous portons en Suisse : [*soie et coton*], *tissus de coton, de laine et de soie*, [*fer et fonte*] ; *vins, eaux-de-vie et liqueurs ; outils et ouvrages en métaux, sucre raffiné*, [*café*], *céréales, lingerie et vêtements, huiles fines, peaux préparées et ouvrages en cuir, garance, mercerie et parfumerie; poterie, verres et cristaux ; papier, livres et gravures*, etc. Nous recevons principalement de la Suisse les articles suivants : [*tissus de soie et de coton*], *horlogerie*, dont la majeure partie est réexportée par nous ; *soie et bourre de soie, bois communs, bestiaux, cendres et regrets d'orfévre, fromages, peaux brutes et peaux préparées, laines, chapeaux et tresses de paille.*

Chemin de fer. — 1° *De Bâle à Lucerne*, par Liestall, Aarau, Olten, Sursée et Sempach. — 2° *D'Aarau à Lausanne* par Olten, Aaburg, Herzogenbuschsee et Fribourg. Embranchement de Herzogenbuschsee à Neuchâtel par Soleure et Bienne. — 3° *D'Aarau à Zurich*, par Brugg et Baden. — 4° *De Zurich à Romanshorn* sur le lac de Constance, par Winterthur et Frauenfeld. — 5° *De Schaffouse à Rorschach* sur le même lac, par Winterthur et Saint-Gall. — *De Genève à Neufchâtel ;* il y a un embranchement sur Lausanne. — 7° *De Lausanne à Sion*, par Vevey. — 8° *De Bâle à Constance*, sur la droite du Rhin, dans le duché de Bade, passant par Schaffouse.

Canaux. — Divers travaux de canalisation ont été exécutés en Suisse pour rendre plus facile la navigation de quelques rivières.

Langue. — On parle *français* dans les cantons de Genève, Vaud, Soleure. L'*italien* est la langue du canton du Tessin

et de quelques vallées des Grisons et du Valais ; tous les autres cantons parlent *allemand*.

GOUVERNEMENT.— Républiques fédératives. Le président de la diète, ou assemblée des députés des cantons, a le titre de *landmann*.

REVENU.— De 17 à 18 millions.

ARMÉE.—L'armée fédérale se compose 1° de l'armée régulière, qui est de 72 000 hommes sur le pied de guerre; — 2° d'une réserve de 36 000 hommes, en tout 108 000 hommes. La landwehr est de 62 000 hommes.

RELIGION. — *Catholique*, dans les cantons de Lucerne, Unterwalden, Zug, Uri, Schwitz, Appenzel intérieur, Fribourg, Valais et Tessin, la plus grande partie de Soleure et de Saint-Gall. *Luthérienne* ou *calviniste* dans les autres cantons. Les *juifs* qui habitent la Suisse sont presque tous concentrés dans l'Argovie.

On compte en Suisse un million de catholiques, un million 400 mille protestants (luthériens et calvinistes), environ 2000 juifs, et un petit nombre d'anabaptistes et de Frères moraves.

# ALLEMAGNE (*DEUTSCHLAND*)

## ANCIENNE CONFÉDÉRATION GERMANIQUE.

**Formée des États suivants :**

| ÉTATS. | POPULATION. | VOIX aux assemblées. générales. | VOIX aux assemblées. ordinaires. |
|---|---|---|---|
| AUTRICHE. Pour l'*archiduché d'Autriche*, la *Bohême*, la *Moravie*, la *Silésie autrichienne*, le *duché de Salzbourg*, la *Styrie*, l'*Illyrie*, le *Tyrol* [1] | 12 802 900 | 4 | 1 |
| PRUSSE. Pour la *Poméranie*, la *Silésie*, le *Brandebourg*, la *Saxe prussienne*, la *Westphalie*, le *grand-duché du Bas-Rhin* et les deux duchés de *Hohenzollern* [2] | 14 189 000 | 4 | 1 |
| HOLLANDE. Pour le *grand-duché de Luxembourg* et le *Limbourg* [3] | 412 200 | 3 | 1 |
| Royaume de Bavière | 4 689 800 | 4 | 1 |
| — de Saxe | 2 225 200 | 4 | 1 |
| — de Hanovre | 1 838 000 | 4 | 1 |
| — de Wurtemberg | 1 720 700 | 4 | 1 |
| Duchés de Schlesvig, de Holstein et de Lauenbourg [4] | 1 604 400 | 3 | 1 |
| Grand-duché de Bade | 1 369 300 | 3 | 1 |
| — de Hesse-Darmstadt | 856 900 | 3 | 1 |
| Hesse-Électorale | 738 400 | 3 | 1 |
| Grand-duché de Saxe-Weimar | 273 200 | 1 | |
| Duché de Saxe-Cobourg-Gotha | 159 400 | 1 | 1 |
| — de Saxe-Altenbourg | 137 100 | 1 | |
| — de Saxe-Meiningen | 172 300 | 1 | |
| Grand-duché de Mecklembourg-Schwerin | 551 700 | 2 | 1 |
| — de Mecklembourg-Strélitz | 99 000 | 1 | |
| — de Holstein-Oldenbourg | 295 200 | 1 | |
| Principauté de Schwarzbourg-Rudolstadt | 71 900 | 1 | 1 |
| — de Schwarzbourg-Sondershausen | 64 900 | 1 | |
| Duché d'Anhalt | 181 800 | 1 | |
| — de Nassau | 456 500 | 2 | 1 |
| — de Brunswick | 282 400 | 2 | |
| Principauté de Lippe-Detmold | 108 500 | 1 | |
| — de Lippe-Schaumbourg | 30 800 | 1 | |
| — de Waldeck | 58 600 | 1 | 1 |
| — de Reuss aîné | 42 100 | 1 | |
| — de Reuss cadet | 83 300 | 1 | |
| — de Lichstenstein | 8 100 | 1 | |
| Landgraviat de Hesse-Hombourg | 26 800 | 1 | |
| Ville libre de Francfort et territoire | 87 500 | 1 | 1 |
| — de Brême id. | 98 500 | 1 | |
| — de Hambourg id. | 229 900 | 1 | |
| — de Lubeck id. | 50 600 | 1 | |
| | 45 416 900 | 65 | 17 |

1. Voir l'*Empire d'Autriche*, p. 290. — 2. Voir la *Prusse*, p. 284. — 3. Voir la *Hollande*, p. 253. — 4. Voir le *Danemark*, p. 236.

LIMITES. — L'Allemagne, formée de la Confédération du Nord et des États du Sud (Autriche, Bavière, Wurtemberg et Bade), a, au N., la mer du Nord ou d'Allemagne, le Danemark, la mer Baltique; à l'E., la Prusse propre, la Russie, la Hongrie; au S., la Croatie (Autriche), la mer Adriatique, l'Italie, la Suisse; à l'O., la France, dont elle est séparée par le Rhin, ensuite la Belgique et la Hollande.

POPULATION. — La population de tous les États confédérés dépasse 45 millions d'habitants.

DIVISION ADMINISTRATIVE. — *Voir* aux articles séparés des grands États les divisions administratives de chacun d'eux.

SITUATION HYDROGRAPHIQUE. — l'Allemagne appartient à quatre bassins de mer : 1° au N. E. *bassin de la mer Baltique*, arrosé par l'*Oder*, qui a pour affluent la *Wartha*, et par la *Trave*.

2° Au N. O., *bassin de la mer du Nord*, par l'*Elbe*, et ses affluents la *Moldau*, la *Saale*, le *Havel*, qui reçoit la *Sprée;* par le *Weser*, par l'*Ems*, par le *Rhin*, qui reçoit le *Necker*, le *Mein*, la *Moselle*, etc.

3° Au S., *bassin de la mer Noire*, par le *Danube*, et ses affluents le *Lech*, l'*Isar*, l'*Inn*, l'*Enns*, la *March* ou *Morawa*, la *Drave* et la *Save*.

4° Tout à fait au S., *bassin de l'Adriatique*, arrosé par l'*Adige* et l'*Isonzo*.

### SITUATION DES ÉTATS CONFÉDÉRÉS.

1° Sur le bassin de la mer Baltique :

| | |
|---|---|
| Silésie prussienne. | Poméranie. |
| Silésie autrichienne. | Lubeck. |

2° Sur les bassins de la Baltique et de la mer du Nord :

| | |
|---|---|
| Brandebourg. | Duché de Lauenbourg. |
| Les deux Mecklembourg. | Holstein et Schlesvig. |

3° Sur le bassin de la mer du Nord :

| | |
|---|---|
| Bohême. | Royaume de Saxe. |

Duchés de Saxe.
Saxe prussienne.
Principautés de Reuss.
Principautés de Schwarzbourg.
Duchés d'Anhalt.
Brunswick.
Hambourg.
Brême.
Francfort.
Westphalie.
Hesse-Hombourg.
Hesse-Darmstadt.
Hesse-Electorale.
Nassau.
Waldeck.
Principautés de Lippe.
Hanovre.
Holstein-Oldenbourg.
Grand-duché du Bas-Rhin.
Luxembourg et Limbourg.
Bavière rhénane (cercle du Rhin).
Lichtenstein (entre le Tyrol et la Suisse).

4° Sur les bassins de la mer du Nord et de la mer Noire :

Bade.
Wurtemberg.
Principautés de Hohenzollern (à la Prusse).
Bavière.

5° Sur le bassin de la mer Noire :

Archiduché d'Autriche.
Moravie.
Salzbourg.
Styrie.

6° Sur les bassins de la mer Noire et de l'Adriatique :

Tyrol.
Illyrie.

## 1° VILLES ANSÉATIQUES,

### SOUS LE PROTECTORAT DE LA PRUSSE.

*Francfort*, sur le Mein, 67., à 847 kilom. de Paris. Capitale de la Confédération germanique; siége de la diète allemande et des ambassadeurs étrangers. — Grand commerce de banque, de commission, de transit et de librairie. Deux foires célèbres, à Pâques et à la Saint-Michel. — Patrie de Gœthe.

*Hambourg*, 171., sur la droite de l'Elbe. Hambourg reçoit des navires de 400 tonneaux, et fait un grand commerce de banque et de commission; c'est le plus vaste entrepôt de commerce du N. de l'Europe. La France lui fournit des vins, des eaux-de-vie, des objets de mode et de goût, etc.

— Bateaux à vapeur pour Londres, Amsterdam, le Havre et Dunkerque.— Banque de Hambourg. — Consul de France.

*Brême*, 65., sur le Weser, — Même commerce et mêmes importations de France que Hambourg. Les navires qui ne peuvent remonter jusqu'à Brême s'arrêtent à *Bremerhaven* ou à *Wegesack*, ports sur le Weser et dépendants de Brême. — Consul de France.

*Lubeck*, 30., sur la Trave, à 14 kilom. de la Baltique et à 60 kilom. de Hambourg. Industrie très-active, plusieurs fabriques, travail de l'ambre jaune; exportation de blé, de chanvre, etc. Lubeck est l'entrepôt des produits de la Russie septentrionale. La France lui fournit des vins, des eaux-de-vie, des produits manufacturés, etc. — Consul de France.

*Travemunde*, à l'embouchure de la Trave. C'est le port de Lubeck. Il part de Travemunde un bateau à vapeur pour Cronstadt (Russie).

## 2° DUCHÉS DE MECKLEMBOURG.

*Schwerin*, 20., capitale de Mecklembourg-Schwerin, sur un lac du même nom.

*Rostock*, 25., sur le Warnow. Port le plus commerçant du duché de Mecklembourg-Schwerin. Les navires qui tirent plus de trois mètres d'eau s'arrêtent à *Warnemunde*, port à l'embouchure du Warnow. — Vice-consul de France.

*Wismar*, 12. Bon port sur la Baltique. Vice-consul de France. — *Neustrélitz*, 7., capitale du Mecklembourg-Strélitz.

## 3e ROYAUME DE HANOVRE (à la Prusse).

Divisé en 6 gouvernements qui portent les noms de leurs chefs-lieux, et un capitanat des Monts, ou bailliage des mines.

*Hanovre*, 60., sur la Leine, affluent du Weser. Capitale.

*Gœttingue*, 12., sur la Leine, dans le gouvernement d'Hildesheim. Célèbre université.

*Embden*, 12. Bon port à l'embouchure de l'Ems. Commerce actif, pêche du hareng; construction de navires.

*Hildesheim*, 16. Grande fabrication de toiles.

*Lunebourg*, 15. Toiles; belles salines.

*Osnabruck*, 15. Fabrication considérable de toiles estimées.

*Celle*, 14., sur l'Aller, affluent du Weser. Bougies renommées.

*Goslar*, 8. Riche mine de zinc; mines d'argent, de plomb et de cuivre.

*Klausthal*, 10., ch.-l. du capitanat de ce nom dans les monts Harz (Harzgebirge). Mines d'argent et de plomb. Hôtel des monnaies.

*Harbourg*, 11. Port sur l'Elbe, vis-à-vis de Hambourg.—Consul de France.

### 4° DUCHÉ DE HOLSTEIN-OLDENBOURG.

*Oldenbourg*, 10., sur la Hunte, affluent du Weser; capitale. Son port est *Brake*, sur le Weser; les navires qui ne peuvent remonter jusqu'à Brême s'y arrêtent.

### 5° PRINCIPAUTÉS DE LIPPE.

*Detmold*, 4., capitale de Lippe-Delmold.—*Buckebourg*, 4., capitale de Lippe-Schaumbourg.

### 6° DUCHÉ DE BRUNSWICK (à la Prusse).

*Brunswick*, 40. Manufactures renommées de tôle vernissée, de tabatières et autres objets en papier mâché; toiles, café-chicorée, tabac, brasseries.

### 7° PRINCIPAUTÉ DE WALDECK.

*Corbach*, 2., capitale. — *Arolsen*, 2., résidence du prince. — *Pyrmont*, 2., entre la principauté de Lippe-Detmold et le Hanovre. Eaux minérales très-fréquentées.

## 8° DUCHÉ DE NASSAU.

*Wiesbaden*, 17., capitale. Eaux thermales qui attirent annuellement dans cette ville 3 ou 4000 étrangers.

A quelques kilom. au N., est le village de *Niederselters*, célèbre par ses eaux minérales dites *eaux de Seltz*, dont il s'exporte tous les ans un million et demi de bouteilles. Un grand nombre d'autres sources d'eaux minérales, entre autres celles d'*Ems* et le célèbre vignoble de *Johannisberg*, se trouvent aussi dans le duché de Nassau.

## 9° ÉTATS DE HESSE.

*Cassel* (Hesse-Électorale), 36., capitale, sur la Fulde, affluent du Weser. Ouvrages en or et en argent; jouets; typographie.

*Hanau* (Hesse-Électorale), 16., sur le Mein. Ouvrages en or et en argent, carrosserie. — Bataille de 1813.

*Darmstadt*, 30., capitale de Hesse-Darmstadt, à 32 kilom. S. E. de Mayence et à 32 au S. de Francfort. Pierres d'aimant dans le voisinage.

*Mayence* ou *Mainz* (Hesse-Darmstadt), 40., place forte sur la rive gauche du Rhin au confluent du Mein, et à 552 kilom. de Paris. Cuirs vernis et maroquins, vins du Rhin; commerce de transit pour l'Allemagne. — Consul de France. — Patrie de Gutenberg.

*Offenbach* (Hesse-Darmstadt), 17., sur le Mein, à 4 kilom. E. de Francfort. Dépôt franc des marchandises pendant la foire de Francfort. Carrosserie, ouvrages vernissés, bijouterie, savon, produits chimiques, etc.

*Hombourg*, 5., au N. O. de Francfort, capitale du landgraviat de *Hesse-Hombourg*. Eaux minérales.

### AUTRES VILLES DANS LA HESSE.

*Fulde*, 10, sur la rivière du même nom. — *Smalkade* ou *Schmalkalden*, 5., dans une enclave des duchés de Saxe. Mines de fer,

forges, creusets renommés. — *Worms*, 10., sur le Rhin, cuirs vernis. — *Giessen* (Hesse-Darmstadt), 10. Mines de manganèse; université.

## 10° DUCHÉS DE SAXE.

*Cobourg*, 10., capitale du duché de Saxe-Cobourg-Gotha.

*Weimar*, 14., capitale du duché de Saxe-Weimar.

*Iéna* (Saxe-Weimar), 7., sur la Saale. Célèbre université. — Bataille de 1806.

*Gotha*, 16., ville principale du duché de Saxe-Cobourg-Gotha. Porcelaine.

*Altenbourg*, 16., capitale du duché de Saxe-Altenbourg.

*Sonnenberg*, 4., dans le duché de Saxe-Meiningen. Menue quincaillerie, jouets d'enfants.

## 11° ROYAUME DE SAXE.

Divisé en 4 cercles.

| | |
|---|---|
| Dresde; ch.-l. *Dresde*. 128. | Zwickau; ch.-l. *Zwickau*. 20. |
| Leipzig. — *Leipzig*. 78. | Bautzen. — *Bautzen*. 12. |

*Dresde*, 128., sur l'Elbe, capitale. Manufactures de draps, soieries, mousselines, dentelles, chapeaux de paille; bougies, orfévrerie et joaillerie; gants, voitures, papier peint. — Bataille de 1813, dans laquelle fut tué le général Moreau.

*Leipzig*, 78., au confluent de la Pleisse et de l'Elster. Commerce considérable de librairie. Foires célèbres le 1er janvier, le troisième lundi après Pâques, et le dimanche après la Saint-Michel; la vente des marchandises commence huit jours avant ces époques. — Compagnie américaine de l'Elbe. — Consul de France. — Bataille de 1813, où périt le prince Poniatowski.

*Chemnitz*, 45. Grande fabrication de toiles, calicots, mousselines, bonneterie de coton, tissus de soie et de laine. — École polytechnique et École de commerce.

*Zwickau*, 20. Chef-lieu du cercle de ce nom. Mines de fer, forges, produits chimiques; tissus de laine et de coton.

*Bautzen*, 12., ch.-l. du cercle de même nom. Grand commerce de toiles et linge de table.

AUTRES VILLES.

*Zittau*, 13., dans la Lusace (cercle de Bautzen). Toiles, blanchisseries, draps; principal marché du linge damassé de Saxe. — *Meissen*, 9., sur l'Elbe. Célèbre manufacture de porcelaine. — *Freyberg*, 17. Mines d'argent, étain, plomb, cuivre, fer, etc. — *Annaberg*, 10., dans le cercle de Zwickau. Mines d'argent, étain, plomb, cobalt. Point central de la fabrication et du commerce des dentelles et blondes; tissus de soie. — *Schneeberg*, 8., dans le même cercle. Beaucoup de dentelles et de rubans; mines d'argent, de cobalt, etc.—*Plauen*, 16., *Meerana*, 14., *Reichenbach*, 10., et *Glauchau*, 16 , dans le cercle de Zwickau. Étoffes de laine et autres.

## 12° DUCHÉ D'ANHALT.

*Dessau*, 15., sur la Mulde, près de son confluent avec l'Elbe; capitale.

*Bernbourg*, 10., sur la Saale; capitale de l'ancien duché d'Anhalt-Bernbourg.

*Kœthen*, 6., capitale de l'ancien duché d'Anhalt-Kœthen.

## 13° PRINCIPAUTÉS DE SCHWARZBOURG.

*Rudolstadt*, 6., sur la Saale, et *Sondershausen*, 6., capitales des deux principautés.

## 14° PRINCIPAUTÉS DE REUSS.

*Greitz*, 10. et *Schleitz*, 6., toutes deux capitales des deux branches de Reuss.

*Géra*, 14., principale ville des principautés. Cette ville a des manufactures renommées de laine et de coton, et plusieurs autres fabriques.

## 15e ROYAUME DE BAVIÈRE.

Divisé en 8 cercles.

Haute-Bavière ; ch.-l. *Munich*. 137.
Souabe et Neubourg. — *Augsbourg*. 40.
Basse-Bavière. — *Landshut*. 12.
Haut-Palatinat. — *Ratisbonne*. 26.
Franconie moyenne ; ch.-l. *Anspach*. 12.
Haute-Franconie. — *Baireuth*. 16.
Basse-Franconie. — *Wurtzbourg*. 32.
Palatinat. — *Spire*. 11.

*Munich* ou *München*, 137., sur l'Isar, à 840 kilom. de Paris ; capitale. Instruments renommés d'optique et de mathématiques; manufacture de porcelaine; tapisserie de haute lisse. A 33 kilom. O. se trouve *Hohenlinden*, célèbre par la victoire de Moreau sur les Autrichiens, en 1800.

*Augsbourg* ou *Auguste*, 40., ch.-l. du cercle de Souabe, sur le Lech, à 812 kilom. de Paris. Commerce de banque et d'entrepôt. Étoffes de coton, horlogerie, bijouterie ; instruments de physique et de mathématiques.

*Ratisbonne* ou *Regensbourg*, 26., ch.-l. du Haut-Palatinat, sur le Danube. Autrefois siége de la diète germanique. Orfévrerie, bijouterie ; porcelaine, sucre de betterave, tabac.

*Nuremberg* ou *Nürn-Berg* (Franconie moyenne), 60., sur la Pegnitz. Fabrication considérable d'ouvrages en métal. Centre d'un commerce immense de bimbeloterie et de joujoux ; bon tabac. — Banque royale ; École polytechnique.

*Bamberg* (Haute-Franconie), 21., sur la Rednitz. Grand commerce de vins, de fruits, et autres produits du sol.

*Wurtzbourg*, 32., sur le Mein, ch.-l. de la Basse-Franconie. Université ; École centrale d'industrie. Vins fins et liqueurs.

*Furth* (Franconie moyenne), 20., à 8 kilom. N.-O. de Nuremberg. Même commerce que dans cette ville, miroirs, or faux, quincaillerie.

AUTRES VILLES.

*Anspach*, 12., ch.-l. de la Franconie moyenne. Banque royale. — *Baireuth*, 16., ch.-l. de la Haute-Franconie, sur le Mein.

Perles fausses. — *Passau* (Basse-Bavière), 10., sur le Danube, au confluent de l'Inn. — *Spire* ou *Speir*, 11., sur la gauche du Rhin, ch.-l. du Palatinat. — *Landau*, 6., place forte et *Deux-Ponts* ou *Zweibrucken*, 8. Toutes deux dans le Palatinat. — *Erlangen* (Franconie moyenne), 12. Université, gants. — *Schwabach* (Franconie moyenne), 9. Grande fabrication d'aiguilles. — *Hof* (Haute-Franconie), 10. Nombreuses manufactures de tissus de coton et de laine. — *Nordlingen* (Franconie moyenne), 8. Nombreuses fabriques de tapis, de draps, de toiles et de coutils. Trois batailles se sont livrées à Nordlingen.

*Lindau*, 4. Port sur le lac de Constance. Bateaux à vapeur pour Constance et autres points du lac.

## 16° ROYAUME DE WURTEMBERG.

Divisé en 4 cercles.

| | | |
|---|---|---|
| Necker ou Neckar..... | chef-lieu | *Stuttgard*. 46. |
| Forêt-Noire (Schwartzwald)... | — | *Reutlingen*. 12. |
| Jaxt..... | — | *Elwangen*. 4. |
| Danube ou Donau..... | — | *Ulm*. 21. |

*Stuttgard*, 46., capitale, à 580 kilom. de Paris. Pianos et instruments de musique, drap, tabac, etc.

*Ulm*, 21., sur le Danube. Entrepôt des marchandises qui descendent le fleuve. Bateaux réguliers pour Vienne, tous les jours excepté en hiver. Toiles, bonneterie.

*Reutlingen*, 12., sur le Danube. Typographie et librairie considérables ; draps, tanneries, etc.

*Tubingen* ou *Tubingue*, 8. Université célèbre.

*Heilbronn*, 14., sur le Necker : principale ville commerçante du royaume.

## 17° GRAND-DUCHÉ DE BADE.

*Carlsruhe*, 25., capitale, à 6 kilom. du Rhin, et à 60 kilom. de Strasbourg. Orfévrerie, tabac.

*Manheim*, 28. Port franc au confluent du Rhin et du Necker. Orfévrerie et bijouterie en similor dit *or de Manheim*; glaces, tabac. — Consul de France.

*Constance*, 7., sur le lac de ce nom. Bateaux à vapeur pour *Lindau* et autres points du lac.

*Bade* ou *Baden-Baden*, 8. Ses eaux minérales y attirent annuellement plus de 10 000 étrangers.

*Heidelberg*, 16., sur le Necker. Université; vins, tabac; commerce d'entrepôt.

*Freybourg* ou *Fribourg en Brisgaw*, 16. Autre université. Bois de la Forêt-Noire, bestiaux, grains, etc. — Victoire de Condé en 1644.

*Pforzheim*, 12. Bijouterie, joaillerie, orfévrerie et quincaillerie renommées. Bois de construction.

*Kehl*, 2., sur le Rhin, en face de Strasbourg. Principal passage des marchandises qui vont de France en Allemagne. — A 25 kilom. au N. E. se trouve *Salzbach*, où Turenne fut tué.

*Rastadt*, 8., près du Rhin. Commerce assez important. Congrès de 1799.

## 18° PRINCIPAUTÉ DE LICHTENSTEIN.

*Lichtenstein* ou *Vadutz*, 1., sur le Rhin, chef-lieu.

### APERÇUS GÉNÉRAUX SUR L'ALLEMAGNE.

CLIMAT. — Le climat est humide et froid au N., vers les côtes maritimes, vif et sain dans les pays élevés du centre. Dans la partie S., généralement montagneuse, la température est froide sur les montagnes, douce et favorable à un sol productif, dans les plaines et les vallées.

PRODUCTIONS NATURELLES. — Minéraux abondants; l'Erzgebirge (monts métalliques) est surtout riche en substances minérales. *Antimoine cru*, *cobalt*, *argent*, *fer*, *plomb*, *cuivre*, *bismuth*, *émeri* en pierre, *étain* et *terre à porcelaine*, dans la Saxe; *plomb* du Hartz. *Antimoine natif* d'Andreasberg, *argent* de Klausthal, *cuivre*, *zinc* de Goslar dans le Hanovre, et *zinc* de Prusse. *Cuivre* et *arsenic* dans la Hesse-Électorale. *Marbres*, *cristaux*, *porphyre*, *jaspe*, *agates*, *topazes*, *cornalines* et *pierres d'onyx* dans les montagnes de Saxe et de

Prusse ; *cuivre* et *houille* en Thuringe. Les Alpes de Souabe et la Forêt-Noire sont riches en mines de *cuivre*, de *houille* et de *plomb* ; on y trouve même de l'*argent* ainsi que du *mercure*, du *cobalt*, de la *plombagine*, de l'*arsenic*, de l'*alun*, du *vitriol*, du *soufre*, du *sous-carbonate* et du *sulfate de magnésie*, du *salpêtre*, de l'*orpin*, du *marbre*, etc. Le commerce tire aussi de l'Allemagne du *verdet*, du *talc*, du *borax*, de la *litharge*, de l'*alquifoux*, du *vermillon*, du *cinabre* du duché de Deux-Ponts, et du *sel d'oseille*. Les meilleures *pierres lithographiques* viennent de Bavière.

La Saxe fournit de la *laine* d'une qualité supérieure. Beaucoup de *bestiaux* et de *laine* dans le grand-duché de Bade et le Mecklembourg, excellents *chevaux* dans ce dernier pays et dans le Hanovre. Les provinces rhénanes font une exportation considérable de *porc salé*. Les environs de Lunebourg (Hanovre) exportent du *miel* et de la *cire*.

Sol généralement fertile en *céréales* et en *légumes*. Le Mecklembourg exporte du *blé*. Les *bois de construction* de la Forêt-Noire sont expédiés en France et surtout en Hollande ; le Wurtemberg et le grand-duché de Bade, d'où ces bois sont tirés, produisent aussi d'excellent *vin*, du *kirsch* et de la *térébenthine*. On trouve dans le commerce des racines d'*orcanette* et de *pyrèthre* fournies par l'Allemagne, ainsi que du *pastel* de Thuringe, du *lycopodium*, de l'*ellébore* et des *cantharides*. *Chanvre* surtout dans les duchés de Bade ; *houblon* généralement cultivé.

INDUSTRIE ET COMMERCE. — *Tissus de lin* et *de coton*, *draps*, *blondes*, *dentelles* et *ouvrages en fer* de la Saxe. *Pendules en bois* de la Forêt-Noire, depuis le prix le plus bas jusqu'à 3000 francs (les Anglais en tirent une quantité considérable qu'ils réexpédient aux Indes) ; *ouvrages* en *bois* de Nuremberg et de quelques contrées de la Saxe ; *raffineries de sucre* de Hambourg. *Orfévrerie*, *quincaillerie* estimée, *armes*, *porcelaines*, *glaces*, *verrerie*, *typographie*, *brasseries*, *tanneries*, *mercerie* fine et commune, etc.

Le commerce, quoique entravé par les droits et les règlements de douanes, particuliers aux différents États de l'Al-

lemagne, y est très-animé et très-étendu. Il s'y fait beaucoup d'affaires de banque, de transit et de commission.

Relations avec la France. — La France fournit à l'association commerciale allemande ou *Zollverein*, dont la Prusse fait partie, pour 228 millions de francs de marchandises ; et elle en reçoit pour environ 230 millions. Notre exportation dans les villes anséatiques s'élève à 35 millions de francs, et l'importation à 22 millions.

Les principales marchandises exportées de France sont pour l'Allemagne : *tissus de soie, de laine et de coton ; mercerie et parfumerie, vins, fils de laine et de coton,* [*coton en laine*], *garance et extrait de garance, soies écrues ou teintes, bois communs, peaux préparées et ouvrages en peau ou en cuir, vêtements et lingerie,* [*fer, fonte et acier*], *orfévrerie et bijouterie, outils et ouvrages en métaux ; papier, livres et gravures, articles de l'industrie parisienne*, etc. ; et pour les villes libres : *vins et eaux-de-vie, sucre raffiné ; tissus de soie, de laine et de coton, mercerie et parfumerie, peaux brutes, fruits de table et fruits oléagineux, vêtement et lingerie ; papier, livres et gravures*, etc.

L'Allemagne nous envoie : [*tissus de soie, de laine, de coton et de chanvre, orfévrerie et bijouterie, vêtements et lingerie*], *bestiaux, houille et coke, céréales, bois communs, laines en masse, peaux brutes,* [*peaux préparées et ouvrages en peaux, mercerie*], *cendres et regrets d'orfévre, pelleteries brutes ou apprêtées, houblon, chevaux*, etc. Nous tirons des villes libres : *peaux brutes, zinc, eaux-de-vie de grains et alcool, laines, cuivre,* [*tissus de laine, de coton et de soie*] et plusieurs articles du nord de l'Allemagne.

Des communications régulières par bateaux à vapeur sont établies entre le Havre, Dunkerque et Hambourg. Il faut remarquer aussi que les bateaux à vapeur qui font le service entre Strasbourg et Rotterdam desservent les villes allemandes placées sur le Rhin ; telles sont : Manheim, Mayence, Coblentz, Cologne, Dusseldorf et Clèves.

Chemins de fer. — L'Allemagne est un des pays qu possèdent le plus de chemins de fer, et où le système de ces

voies de communication présente au plus haut point un caractère de grandeur et d'utilité : il suffit, pour avoir une idée de leur importance, de considérer que les chemins de fer allemands, courant au centre de l'Europe du N. au S. et de l'E. à l'O., non-seulement relient entre elles les différentes capitales et les grandes villes de l'Allemagne, mais aussi mettent en communication les ports de la mer du Nord et de la Baltique avec ceux de l'Adriatique et de la Méditerranée, et en outre la France, la Belgique, la Hollande, la Suisse et l'Italie avec le Danemark, la Russie, la Pologne et la Hongrie.

Pour ne point tronquer les grandes voies formées par des chemins de fer construits sur le sol des différents États de la Confédération germanique, nous comprendrons dans l'exposé suivant les chemins de fer de la Prusse et de l'Autriche :

1° Ligne d'*Aix-la-Chapelle à Hambourg et Kiel* d'une part, et d'autre part à *Kœnigsberg*. Cette ligne se rattache, par les chemins d'Aix-la-Chapelle à Verviers et à Maëstricht, au système belge : elle passe à Cologne, Deutz, Dusseldorf, Elberfeld, Hamm, Minden et Hanovre. En sortant de Hanovre, la ligne qui se termine à Kiel passe à Celle, Lunebourg, Harbourg, Hambourg, Altona et Elmshorn ; la ligne de Kœnigsberg dessert Brunswick, Wolfenbuttel, Magdebourg, Potsdam, Berlin, Stettin, Woldenberg, Bromberg, Dantzick et Elbing. — Ces lignes jettent à droite et à gauche un grand nombre d'embranchements ; nous citerons les suivants : d'*Aix-la-Chapelle à Duisbourg* (cet embranchement important rattache les lignes allemandes au système des chemins de fer hollandais) ; de *Cologne à Rolandseck* correspondant avec les bateaux à vapeur du Rhin qui font le service jusqu'à Coblentz et Mayence ; de *Hamm à Embden*, sur la mer du Nord ; de *Hamm* et *de Dortmund à Cassel*, par Lippstadt, Paderborn et Warbourg ; de *Wunsdorf*, près de Hanovre, *à la mer du Nord*, par Brême ; de *Hambourg à Lubeck, à Wismar et à Rostock ;* de *Berlin à Stralsund*, avec embranchement sur Colberg et Coslin, par Stettin ; *de Woldenberg*, au delà de Stettin, à *Breslau*, par Posen.

2° Ligne de *Hanovre à Bâle*, par Alfeld, Gœttingue, Cas-

sel, Marbourg, Giessen, Francfort-sur-Mein, Manheim, Heidelberg, Carlsruhe, Rastadt, Appenweier, Offenbourg et Fribourg-en-Brisgau. — Les principaux embranchements sont : de *Francfort à Mayence et Wiesbaden;* de *Manheim à Mayence;* de *Manheim à Sarrebruck*, se rattachant au chemin français de Metz à Forbach ; de *Francfort à Bamberg*, par Hanau, Aschaffenbourg et Wurtzbourg, se rattachant au chemin *Saxon-Bavarois* (voir ci-après 6°); de *Bruschsol*, au N. de Carlsruhe, *à Munich*, par Stuttgard, Ulm et Augsbourg, se prolongeant d'une part à Linz, de l'autre à Inspruck ; enfin le petit embranchement de la station d'*Appenweier à Kehl*, en face de Strasbourg. — (*Nota.* Au moyen de la ligne française de Dijon à Mulhouse, la ligne de Hanovre à Bâle établit une grande ligne de communication du N. au S. entre la Baltique et la Méditerranée, c'est-à-dire entre Lubeck ou Kiel et Marseille, passant par Hambourg, Francfort, Bâle et Lyon).

3° Ligne de *Hambourg à Lemberg*, par Hagenow, Ludwiglust, Wittenberg, Berlin, Francfort-sur-Oder, Sorau, Kolbfurth, Liegnitz, Breslau, Oppeln et Cracovie.

4° Ligne de *Berlin à Vilna* (Russie), par Francfort-sur-Oder, Custrin, Bromberg, Kœnigsberg et Kowno; avec embranchement de Bromberg sur Varsovie. — (*Nota.* La ligne de Vilna se prolonge jusqu'à Saint-Pétersbourg.)

5° Ligne de *Hambourg à Trieste*, par Wittenberg, Stendal, Magdebourg, Kœthen, Halle, Leipzig, Riésa, Dresde, Prague, Trubau, Brunn, Lundenbourg (ou Trubau, Olmutz, Prerau, Lundenbourg); enfin Vienne, puis Neustadt, Bruck, Grætz, Marbourg, Cilly, Laybach et Goritz. — Principaux embranchements : de *Riésa à Chemnitz;* de *Dresde à Breslau*, par Bautzen et Liégnitz; de *Vienne à Pesth*, par Presbourg, avec prolongements, d'une part à Debretzin et de l'autre à Temesvar par Szegedin ; *de Vienne à Stuhlweissenbourg*, par Raab; enfin *de Trieste à la ligne de Venise à Milan*, par Udine, Pordenone et Trévise.

6° Ligne de *Stettin au lac de Constance.* Cette ligne se compose d'abord de celle qui va de Stettin à Berlin, puis de Berlin à Leipzig, où elle prend le nom de chemin *Saxon-*

*Bavarois*. La ligne saxo-bavaroise passe à Altenbourg, Plauen, Bamberg, Nuremberg, Nordlingue et Donawerth; à Augsbourg, la ligne se bifurque : une branche passe à Kempten, et se termine à Lindau, sur le lac de Constance; une autre, formée d'une partie de la ligne de Carlsruhe à Munich, passe à Ulm et à Biberach et aboutit à Friedericshafen, également sur le lac. Un embranchement joint, comme nous l'avons vu (ligne 2e), Bamberg à Francfort-sur-Mein.

7e Ligne de *Halle à Cassel* ou *Chemin de la Thuringe*, se reliant d'une part au chemin de fer d'Aix-la-Chapelle à Hambourg (ligne 1e), par l'embranchement de Cassel à Hamm; d'autre part au chemin de Hambourg à Lemberg (ligne 3e), au moyen de l'embranchement de Dresde à Breslau (ligne 5e), et formant ainsi une grande ligne qui traverse toute l'Allemagne, de l'O. à l'E., depuis Aix-la-Chapelle jusqu'à Lemberg d'une part et Varsovie de l'autre. De Cassel à Halle, cette ligne passe par Eisenach, Gotha, Erfurth, Weimar et Mersebourg.

CANAUX. — Le canal *Ludwig-Canal*, de la Rednitz, affluent du Mein, à l'Atmuhl, affluent du Danube.

LANGUE. — L'*allemand* est généralement parlé dans la Confédération germanique. Le *français* est assez en usage dans quelques parties en deçà du Rhin.

GOUVERNEMENT. — *Monarchique constitutionnel* dans les royaumes de Prusse, de Bavière, de Hanovre, de Saxe et de Wurtemberg, dans les grands-duchés de Bade, de Hesse, de Saxe-Weimar, de Saxe-Cobourg, de Saxe-Meiningen et de Luxembourg, dans le duché de Nassau, la principauté de Waldeck, le duché de Brunswich et les principautés de Schwarzbourg.

*Républicain* à Lubeck, Hambourg, Brême et Francfort.

*Monarchique absolu* dans tous les autres États.

Les affaires de la Confédération sont traitées dans une *diète générale*, lorsqu'il s'agit de lois organiques, et dans

une *diète ordinaire*, pour les questions d'une moindre importance.

ARMÉE. — L'armée de la Confédération est de 547 000 hommes, savoir : infanterie, 402 000 ; cavalerie, 79 000 ; artillerie, génie et pionniers, 66 000. Elle forme 10 corps dont les contingents sont fournis de la manière suivante par les États confédérés :

| | |
|---|---|
| Autriche : 1er, 2e et 3e corps | 187 000 hommes. |
| Prusse : 4e, 5e et 6e corps | 169 200 |
| Bavière : 7e corps | 51 100 |
| Wurtemberg, Bade et Hesse-Darmstadt : 8e corps. | 48 700 |
| Saxe et Hesse-Électorale : 9e corps | 45 800 |
| Hanovre et États du nord de l'Allemagne : 10e corps | 44 300 |
| | 547 000 |

Cette armée peut être portée à 734 000 hommes.

REVENUS ET DETTE PUBLIQUE. (Voyez page 289 pour la Prusse et page 296 pour l'Autriche.)

| | Revenus. | Dette publique. |
|---|---|---|
| Royaume de Bavière | 99 millions. | 726 millions. |
| — de Hanovre | 78 | 180 |
| — de Saxe | 51 | 256 |
| — de Wurtemberg | 100 | 162 |
| Grand-duché de Bade | 75 | 198 |
| — de Hesse-Darmstadt | 19 | 32 |
| Hesse-Électorale | 52 | 48 |

Le revenu pour chacun des autres États est de moins de 10 millions ; pour quelques-uns même, tel que Hesse-Hombourg, il ne s'élève pas à plus de 40 à 45 000 francs.

RELIGION. — *Catholique* dans l'Allemagne méridionale ; *luthérienne* et *calviniste* dans l'Allemagne du Nord ; environ 300 000 *juifs*, disséminés dans tous les États de la Confédération. Plusieurs sectes, dont la plus connue est celle des *Frères moraves*.

# PRUSSE.

**Formée de deux parties distinctes et séparées : 1° Pays à l'E. du Weser; 2° Pays à l'O. du Weser.**

LIMITES DE LA PARTIE ORIENTALE. — Au N. le Mecklembourg et la Baltique; à l'E. la Russie et la Pologne; au S. l'empire d'Autriche, le royaume et les duchés de Saxe; à l'O. le Hanovre, le Brunswick et la Hesse.

LIMITES DE LA PARTIE OCCIDENTALE. — Au N. la Hollande et le Hanovre; à l'E. le Hanovre, les États de Hesse, Waldeck, Nassau et la Bavière rhénane; au S. la France, à l'O. le Luxembourg, la Belgique et la Hollande.

POPULATION. — La population de la Prusse est d'environ 18 500 000 habitants.

DIVISION ADMINISTRATIVE. — Ce royaume se divise en 8 provinces, subdivisées en 25 gouvernements, qui prennent les noms de leurs chefs-lieux.

Dans la partie orientale, 6 provinces :

Prusse propre; chel.-l. *Kœnigsberg*. 87.
Duché de Posen.— *Posen*. 45.
Silésie.— *Breslau*. 115.
Brandebourg; ch.-l. *Berlin*. 460.
Poméranie.— *Stettin*. 54.
Saxe.— *Magdebourg*. 80.

Dans la partie occidentale, 2 provinces :

Westphalie; ch.-l. *Munster*. 25.
Duché du Bas-Rhin, ou province rhénane.— *Cologne*. 110.

SITUATION HYDROGRAPHIQUE. — Le sol de la Prusse appartient à deux bassins de mer :

1° *Bassin de la Baltique;* arrosé par le *Niémen* ou *Mémel*, qui se jette dans le *Curische-Haff;* la *Prégel*, la *Vistule*, dont l'embouchure orientale, appelée *Nogat*, se rend dans le *Frische-Haff;* l'*Oder*, qui reçoit la *Wartha* à sa droite ;

2° *Bassin de la mer du Nord*, arrosé par l'*Elbe*, etc. Voyez *Allemagne*.

VILLES PRINCIPALES.

— Dans la partie à l'E. du Weser. —

*Berlin*, 460., capitale, sur la Sprée, à 980 kilom. de Paris. Commerce, banque et marchandises; manufactures de draps fins, soieries, tissus de coton, tanneries, chamoiseries, maroquins, ganterie, bleu de Prusse, porcelaine, bijouterie, horlogerie, carrosserie, librairie. Banque nationale. Patrie d'Alexandre de Humboldt. — Dans les environs se trouvent *Potsdam*, 44., résidence royale, manufacture d'armes; et *Spandau*, 7., place très-forte sur la Sprée.

*Dantzick* ou *Danzig* (Prusse propre), 75. Port à l'embouchure de la Vistule, première place maritime de la Prusse et débouché des produits de la Pologne. Grande exportation de grains, potasse, soude, chanvre, lin, toiles, bois de construction, ambre. — Consul de France.

*Kœnigsberg* (Prusse propre), 87., sur la Prégel, près de son embouchure dans le Frische-Haff. Les gros navires s'arrêtent à *Pillau*. Mêmes exportations que Dantzick. Débouché des produits de la Lithuanie et de la Pologne. — Consul de France. — A 36 kilom. S. E. se trouve *Eylau*, et à 43 kilom. S. O. *Friedland*, petites villes célèbres par les victoires de Napoléon en 1807.

*Breslau* (Silésie), 115., sur l'Oder. Toiles, draps, ouvrages d'or et d'argent.

*Stettin* (Poméranie), 54. Port sur l'Oder. Les gros navires s'arrêtent à *Swinemunde*. Eau-de-vie de grains, raffineries de sucre. Exporte bois de construction, grains, toiles, etc. — Consul de France. Bateaux à vapeur pour Copenhague, pour Swinemunde et l'île de Rugen.

*Magdebourg* (Saxe), 80., sur l'Elbe. Rubans et fils de laine, sucre de betterave. Bateaux à vapeur pour Hambourg.

*Posen* ou *Poznan*, 45., sur la Wartha. Fournit à Hambourg et à Stettin des bois de construction et du blé, et tire des laines de la Saxe et de la Silésie.

*Elbing* (Prusse propre), 25., port près du Frische-Haff. Les gros navires s'arrêtent à *Pillau*. Même commerce qu'à Dantzick.

*Halle* (Saxe), 36. Salines, tanneries, beaucoup de toiles à voiles. Université.

*Erfurth* (Saxe), 30. Étoffes de laine et rubans.

*Francfort-sur-Oder* (Brandebourg), 35. Commerce de banque et de marchandises. Trois foires très-importantes.

*Stralsund* (Poméranie), 19. Bon port sur le détroit de Gellen, vis-à-vis de l'île de Rugen. Exportation de grains, laines et bestiaux. Bateaux à vapeur pour Ystad, en Suède. — Agent consulaire de France.

*Memel* (Prusse propre), 17. Bon port d'une entrée difficile. Grande exportation de bois de construction, de mâtures provenant de la Pologne, et de chanvre. — Vice-consul de France.

AUTRES VILLES.

*Brandebourg*, 22. Manufactures de draps. — *Neisse* (Silésie), 12. Fabrique royale d'armes. — *Thorn* (Prusse), 14., sur la Vistule. Bois et céréales, liqueurs. Patrie de Copernic. — *Tilsitt*, 16., sur le Niémen. École polytechnique. Traité de 1807. — *Landsberg* (Brandebourg), 14., sur la Wartha. Grand commerce en blé; fabriques de drap. — *Liégnitz* (Silésie), 18. Commerce actif. — *Gross-Glogau* (Silésie), 16., sur l'Oder. Place forte. — *Gœrlitz* (Silésie), 25., sur la Neiss. Manufactures de draps. — *Halberstadt* (Saxe), 23. Cuirs, gants, tabac, sucre de betterave. — *Mersebourg* (Saxe), 12. Brasseries renommées. Dans les environs se trouve *Lutzen*, célèbre par la victoire de Gustave-Adolphe sur les Impériaux, en 1632, et celle de Napoléon Ier sur les Russes et les Prussiens en 1813.

Ports sur la Baltique, de l'O. à l'E. : — *Greifswald*, 14. Bon port et université. — *Swinemunde*, 5. C'est le port de Stettin. Agent consulaire de France. — *Colberg*, 9. Bon port, mais d'une entrée difficile. — *Pillau*, 4., à l'extrémité d'une presqu'île sur le Frische-Haff. Bon port à 30 kilom. de Kœnigsberg.

VILLES PRINCIPALES.

— A l'ouest du Weser. —

*Cologne* ou *Kœln* (Bas-Rhin), 110., sur le Rhin. Ouvrages d'or et d'argent, soieries, tabac, papier, etc. Bateaux à vapeur pour Nimègue et Rotterdam. — Patrie de Rubens. — Consul-agent de France.

*Aix-la-Chapelle* ou *Aachen* (Bas-Rhin), 50. Aiguilles et épingles, manufactures de drap et filatures de laine, cotonnades, carrosserie, orfévrerie; eaux minérales; cuivre jaune de Stolberg.

*Dusseldorf* (Bas-Rhin), 43., sur la droite du Rhin. Draps, tissus de soie et de laine.

*Elberfeld*, 55., et *Barmen*, 47., (Bas-Rhin). Ces deux villes, qui se touchent, occupent en Prusse le premier rang pour l'industrie et le commerce; elles fabriquent draps, toiles, étoffes de coton et de soie, dentelles, rubans, articles de quincaillerie. *Elberfeld* est le siége de la Compagnie rhénane du commerce d'outre-mer.

*Crefeld* ou *Crevelt* (Bas-Rhin), 50. Nombreuses fabriques de soieries et de velours.

*Munster* (Westphalie), 25. Jambons estimés; toiles de lin et de coton. — Traité de 1648.

*Coblentz* (Bas-Rhin), 24. Place forte au confluent du Rhin et de la Moselle. Vins du Rhin et de la Moselle.

*Trèves* ou *Trier* (Bas-Rhin), 16., sur la Moselle. Beaucoup de forges et d'usines dans les environs. Vins du Rhin, toiles, tanneries.

AUTRES VILLES.

Dans la Westphalie :

*Minden*, 12. Place forte sur le Weser. Tabac et cigares. — *Paderborn*, 10. Évêché. — *Iserlohn*, 14. Acier, bronzes, aiguilles, petite quincaillerie.

**Dans le duché du Bas-Rhin.**

*Clèves*, 10. Tissus de coton, fromages. — *Duisbourg*, 14. Port sur le Rhin, commerce considérable de charbons. — *Wesel*, 15., place forte au confluent de la Lippe et du Rhin. — *Solingen*, 30. Grande fabrication d'armes blanches, de fleurets, d'outils, de couteaux, de ciseaux, etc. — *Bonn*, 20., sur le Rhin. Université. Patrie de Beethoven. — *Sarrebrouck* (Saarbrucken), 12. Tabatières en carton; houille et forges. — *Sarrelouis* (Saarlouis), 4., place forte sur la Sarre. Patrie du maréchal Ney. — *Sarrebourg* (Saarburg), 2. Tanneries importantes. — *Stolberg*, 6., à 4 kilom. E. d'Aix-la-Chapelle. Travail considérable du laiton, aiguilles, épingles, manufacture de glaces, etc. — *Remscheid*, 10. Centre d'une grande fabrication de quincaillerie. — *Eupen*, 11., et *Juliers*, 4. Nombreuses fabriques de draps.

### APERÇUS GÉNÉRAUX.

CLIMAT. — Le climat est humide et froid sur les côtes de la Baltique; le Brandebourg, semé de landes sablonneuses éprouve quelquefois de fortes chaleurs et jouit d'une température assez douce, ainsi que la Silésie, la Saxe et le duché du Bas-Rhin.

PRODUCTIONS NATURELLES. — Voir à l'article *Allemagne* quelques généralités sur les productions minérales de la Prusse.

*Blé*, *lin*, *chanvre*, *tabac*, *bois*. *Vins* dans les provinces du Rhin.

Beaux *bestiaux*, excellents *chevaux*. *Salaisons de chair de porc*, en Westphalie et dans le Bas-Rhin. *Succin* ou *ambre jaune*, surtout aux environs de Dantzick.

INDUSTRIE ET COMMERCE. — *Toiles* et *drap* de Silésie, de Westphalie et du Bas-Rhin; *soieries*, *tissus de laine* et *de coton*, *tanneries*, *armes*; immense quantité d'articles de *quincaillerie*, etc. La partie à l'O. du Weser est la plus manufacturière : c'est un des grands foyers de l'industrie européenne; elle rivalise avec l'Angleterre pour le travail du fer et de l'acier.

RELATIONS AVEC LA FRANCE. — La Prusse fait partie de

l'association commerciale allemande dite *Zollverein*. — Voir relations de l'Allemagne avec la France.

CHEMINS DE FER. — Voir *Allemagne*.

CANAUX. — Canal de *Brombreg*, joignant la Vistule à l'Oder par la Netz, affluent de la Wartha. — Canal de *Finow*, qui réunit l'Oder au Havel, affluent de l'Elbe. — Canal de *Frédéric-Guillaume*, qui joint la Sprée à l'Oder, près de Francfort.

LANGUE. — L'*allemand* est la langue la plus généralement répandue; le *polonais* est parlé dans le duché de Posen, la Prusse orientale et une grande partie de la Silésie; le *lithuanien* dans une partie de la Prusse orientale, et le *français* au S. des provinces rhénanes.

GOUVERNEMENT. — Monarchique constitutionnel. Le pouvoir législatif est partagé entre le roi et une *diète générale* formée de deux chambres : la chambre *des seigneurs*, composée de membres héréditaires ou nommés par le roi, et la chambre *des députés* élus par le peuple,

REVENUS. — 528 millions de francs. — DETTE PUBLIQUE, 1 milliard 41 millions de francs, non compris le capital de 4 253 000 thalers de rente.

ARMÉE. — L'armée de campagne est de 191 000 hommes sur le pied de paix et de 356 500 sur le pied de guerre : il y a en outre une armée, sur le pied de guerre, de 123 000 hommes, troupes de dépôt, et de 154 000 hommes, troupes de garnison.

MARINE MILITAIRE. — 26 vapeurs à hélice, dont 2 corvettes, et 4 vapeurs à roues, dont 1 corvette; 8 navires à voiles, dont 3 frégates et 3 bricks; plus une flotille à rames : en tout 72 navires armés de 361 canons. En construction 4 corvettes à hélice.

RELIGION. — *Luthérienne*. Le *catholicisme* est en majorité dans la Westphalie et le Bas-Rhin. Quelques *catholiques* et *juifs* dans le duché de Posen, dans la Silésie et la Prusse orientale.

# EMPIRE D'AUTRICHE.

Formé des pays allemands faisant partie de la Confédération germanique (archiduché d'Autriche, Salzbourg, Bohême, Moravie, Silésie, Styrie, Illyrie et Tyrol), de la Gallicie, du royaume de Hongrie avec la Transylvanie, de l'Esclavonie, de la Croatie, et de la Dalmatie, sur les côtes orientales de l'Adriatique.

LIMITES. — Au N., la Saxe, la Prusse, la Pologne; à l'E., la Russie, la Turquie; au S., la Turquie (dont il est séparé par le Danube et la Save), la mer Adriatique, la Suisse et la Bavière.

POPULATION. — La population de la monarchie autrichienne, est de 35 000 000 d'âmes.

DIVISION ADMINISTRATIVE. Quatorze gouvernements subdivisés en cercles, délégations, consulats, etc. Les quatorze gouvernements sont :

Pays faisant partie de la Confédération germanique.

| | | | | |
|---|---|---|---|---|
| 1. | Basse Autriche..... | ch.-l. | *Vienne.* 432. | |
| 2. | Haute Autriche..... | — | *Linz.* 28. | |
| 3. | Tyrol..... | — | *Inspruck.* 15. | |
| 4. | Styrie..... | — | *Grætz.* 60. | |
| 5. | Laybach..... | — | *Laybach.* 20. | Composant le royaume d'*Illyrie*, dans lequel se trouvent l'*Istrie*, la *Carniole*, la *Carinthie* et le *Frioul*. |
| 6. | Trieste..... | — | *Trieste.* 90. | |
| 7. | Bohême (royaume). | — | *Prague.* 150. | |
| 8. | Moravie..... | — | *Brunn.* 60. | |
| | Silésie..... | — | *Troppau.* 12. | |

Pays polonais.

| | | | |
|---|---|---|---|
| 9. | Gallicie..... | ch.-l. | *Lemberg.* 70. |

Pays hongrois.

| | | | |
|---|---|---|---|
| 10. | Royaume de Hongrie, divisé en 4 cercles; | ch.-l. | *Ofen* ou *Bude.* 40. |
| — | Esclavonie (civile). | — | *Eszek.* 12. |
| — | Croatie (civile). | — | *Agram.* 20. |

11. Transylvanie. — *Klausembourg*. 20.
12. Gouvernement des confins militaires (partie de la Croatie, de l'Esclavonie, de la Hongrie et de la Transylvanie).

Pays à l'est de l'Adriatique.

13. Gouvernement de Dalmatie et Albanie; ch.-l. *Zara*. 8.

SITUATION HYDROGRAPHIQUE.—**L'empire d'Autriche s'étend sur quatre bassins de mer :**

1° **Au N.-E.,** *bassin de la Baltique*, **arrosé par la** *Vistule* **et par l'***Oder;*

2° **Au N.-O.,** *bassin de la mer du Nord*, **par l'***Elbe* **et son affluent la** *Moldau;*

3° **Au centre et au S.-E.,** *bassin de la mer Noire* (c'est le plus grand des quatre), par le *Danube* et ses affluents l'*Inn*, la *March* ou *Morawa*, le *Raab*, le *Waag*, la *Graw*, la *Drave* (Drau), la *Theiss*, la *Save* et le *Pruth;* enfin par le *Dniester;*

4° Au S.-O., *bassin de la mer Adriatique*, par l'*Isonzo*, qui sépare les États autrichiens de l'Italie.

VILLES PRINCIPALES.

*Vienne* ou *Wien*, 432., capitale de l'empire, sur la rive droite du Danube, à 1120 kilom. de Paris. Opérations de banque. Étoffes de soie, pianos et instruments de musique, papier de tenture, quincaillerie et orfévrerie, porcelaine, carrosserie. Banque nationale. Un bateau à vapeur descend le Danube jusqu'à la mer Noire. — Vienne est la patrie de Haydn. — A 11 kilom. E. se trouve *Essling*, et à 9 kilom. N.-E. *Wagram*, bourg célèbres par les victoires de Napoléon, en 1809.

*Prague* ou *Prag*, 150., capitale de la Bohême, sur la

Moldau. Bijouterie et orféverie renommées, quincaillerie, machines, etc.

*Reichenberg* (Bohême), 17. Nombreuses et florissantes manufactures de draps; tissus de coton et toiles; machines à filer, verroterie.

*Brunn* ou *Brno* (Moravie), 60. Première ville de l'empire pour la fabrication des draps.—A 15 kilom. S.-E. est situé *Austerlitz*, célèbre par la victoire de Napoléon sur les Russes et les Autrichiens, en 1805.

*Lemberg* ou *Lwow*, ou *Léopold* (Gallicie), 70., dont un tiers de juifs. Cette ville est l'entrepôt du commerce de Vienne avec les ports de la mer Noire; Odessa tire par Lemberg les grains de la Pologne et de la Gallicie.

*Cravovie* (Gallicie), 50., sur la Vistule. Houille.

*Brody* (Gallicie), 24. Presque tous juifs. Commerce immense avec la Russie, la Pologne et la Turquie. Placée hors de la ligne des douanes, Brody jouit de tous les priviléges d'un port franc.

*Bude* ou *Ofen*, 50., capitale de la Hongrie, sur la droite du Danube. Produit beaucoup de bon vin.

*Pesth*, 120., séparée de Bude par le Danube. Place la plus commerçante de la Hongrie. Commerce considérable en grains, vins, laines, etc.

*Presbourg* ou *Posony* en hongrois, 40., sur la gauche du Danube. Vins fins. Bateaux à vapeur pour Galatz, dans la Moldavie.— Traité de 1806.

*Debretzin* (Hongrie), 45. Commerce de bestiaux. Célèbres foires de chevaux; savonneries.

*Thérésienstadt* ou *Thérésianopol* (Hongrie), 50, ville formée de la réunion d'un grand nombre de villages. Nombreuses manufactures de draps; immense fabrication de bottes; tanneries.

*Szegedin* (Hongrie), 50., sur la Theiss. Draps, tabac, savon, bestiaux, sangsues, etc.

*Eszeck*, 12., sur la Drave, capitale de l'Esclavonie civile. Vins fins, grains, bestiaux.

*Hermanstadt*, 20., capitale de la Transylvanie militaire. Commerce avec la Valachie, la Russie et la Turquie.

*Agram*, 20., capitale de la Croatie. Commerce considérable en tabac, blé, vin, miel, et bestiaux.

*Cronstadt* ou *Kronstadt*, appelée aussi *Brassow* (Transylvanie), 40. Commerce très-actif avec la Valachie. Travail du fer; toiles, etc.

*Linz*, 28., place forte sur le Danube. Manufacture impériale de tabac; filatures de coton, de lin et de laine.

*Grætz*, 60., capitale de la Styrie. Travail de la soie; faïence, métaux. A 132 kilom. au N.-O. se trouve le village d'*Eisenerz*, qui possède des mines de fer exploitées depuis des milliers d'années, et qui fournit l'acier réputé le meilleur de l'Europe.

*Trieste* (Illyrie), 90., ch.-l. de l'Istrie. Port franc sur l'Adriatique. Grand commerce maritime. Rosoglio, savon; chantiers. Opérations de banque. — Consul général de France.

*Inspruck*, 15., sur l'Inn; capitale du Tyrol, Draps, soieries, toiles de coton. Dans les environs se trouvent les mines d'argent et de cuivre de *Schwaz*.

AUTRES VILLES.

**Ports sur l'Adriatique, à partir de l'O. :**

*Rovigno* ou *Trévigno* (Istrie), 10., avec un port double. Chantiers, pêche et commerce actifs. — *Fiume* (Illyrie), 14. Port franc. Commerce actif, exportation de blé, tabac, chanvre de Hongrie, fer de Carinthie, bois de construction. — *Zara*, 8., capitale de la Dalmatie. Excellent port; rosoglio et marasquin. — *Spalatro*, 16. Port excellent sur le canal de Brazza, première place de commerce de la Dalmatie. — *Raguse*, 7. Tabac, savon, rosoglio, construction de navires. — *Cattaro*, 2. Beau port sur le golfe de même nom.

*Dans l'intérieur*, en Autriche :

*Neustadt*, 13., à 50 kilom. S. de Vienne. Entrepôt de quincaillerie de Steyer. École militaire. — *Steyer*, 12. Travail du fer; limes, coutellerie, quincaillerie exportée dans toute l'Allemagne, la France, la Russie et dans le Levant. — *Salzbourg*, 18, sur la frontière de Bavière. Nombreuses salines dans les environs. Patrie de Mozart.

### Dans l'Illyrie :

*Laybach*, 20., capitale du royaume d'Illyrie et ch.-l. de la Carniole. Dans le gouvernement de Laybach se trouvent des mines abondantes de fer, de plomb et de mercure. — *K'lagenfurth*, 12., ch.-l. de la Carinthie. Draps et soieries, acier. — *Gorizia* ou *Goritz*, 9., ch.-l. du Frioul. Soieries, tanneries, blanchisseries. — *Idria*, 5., riches mines de mercure; soieries.

### Dans le Tyrol :

*Trente*, 15., sur l'Adige. Filatures. Concile de 1545 à 1563. — *Roveredo*, 10., aussi sur l'Adige. Travail de la soie. — *Bolzano* ou *Botzen*, 10., sur l'Inn. Soieries, commerce considérable avec l'Italie.

### En Bohême :

*Budweis*, 6. Évêché; fabriques de draps. — *Pilsen*, 13. Draps, mines de fer et d'alun. — *Carlsbad*, 4. Bains, porcelaine. — *Eger*, 12., troisième ville de la Bohême; cuirs. — *Tœplitz*, 3. Bains célèbres.

### En Moravie et en Silésie :

*Olmutz*, 14., capitale de la Moravie. — *Iglau*, 20. Draps et tabac. — *Troppau*, 12. Drap, forges et fonderies, raffineries de sucre.

### En Gallicie :

*Czernowitz* ou *Tchernowitz*, 20., chef-lieu de la Bukowine. Commerce étendu avec la Russie et la Moldavie. — *Tarnopol*, 17. Draps, porcelaines, cristaux. — *Wielliczka*, 6. Célèbres mines de sel.

### En Hongrie :

*Œdembourg* ou *Œdenburg*, 15., près du lac Neusiédel. Vin renommé, grand commerce de bestiaux. — *Schemnitz*, 18. Au N. de Bude; riches mines d'or, d'argent, de cuivre, etc. École de minéralogie. — *Erlau* ou *Eger*, 20. Eaux thermales. — *Raab*, 16., sur la rivière de ce nom, près du Danube. — *Komorn*, 16., place forte sur le Danube. — *Tokay*, 3. Célèbre par son vin, qui n'entre pas dans le commerce. — *Temeswar*, 26. Place forte. Bons vins. — *Neusatz*, 20., sur le Danube. Commerce important. — *Caschau*, 20., capitale de la haute Hongrie.

**Dans les confins militaires :**

*Peterwardein*, 6., et *Semlin*, 9. Toutes deux sur le Danube.

### APERÇUS GÉNÉRAUX.

CLIMAT. — Généralement sain; très-varié à cause de l'inégalité du sol et des différences de latitude.

PRODUCTIONS NATURELLES. — L'empire d'Autriche est un des pays les plus riches en minéraux. La Hongrie fournit : *or, argent, plomb, houille, antimoine, orpin, vitriol blanc, opales, sel*, etc.; la Bohême : *argent, cuivre, plomb, alun, azur de cobalt, arsenic, bismuth, grenats, antimoine* et *manganèse*; la Transylvanie : *bismuth, orpin, or*; la Styrie : *fer* et *acier* de première qualité; l'Illyrie : *mercure, plomb, cinabre, amiante*; le Tyrol : *argent* et *cuivre*.

Le sol est généralement abondant en *grains*, en *fruits* et en *vins*. Culture de la *canne à sucre* en Hongrie; belles *forêts*, excepté en Hongrie; *huile d'olive* dans la Vénétie. L'Istrie produit des *noix de galle*, et la Carniole de l'*iris*.

Beaucoup de *bétail*, récolte abondante de la *soie* dans le Tyrol italien et dans la Vénétie. La Hongrie, la Bohême, la Silésie et la Moravie fournissent beaucoup de *laine*.

INDUSTIE ET COMMERCE. — *Toiles* de Bohême, de Silésie et de Moravie; *tissus de coton* et *drap* de la Moravie et de l'Autriche; *verre* de Bohême, *glaces* d'Autriche, *étoffes de soie* de Vienne et de la Vénétie; *dentelles* de Bohême du Tyrol et de Venise; *cuirs* de Hongrie; *travail du fer*, surtout dans la Styrie. *Papier, savon, porcelaine, faïence, quincaillerie, armes, instruments de musique*.

RELATIONS AVEC LA FRANCE. — Nos relations avec l'Autriche sont assez bornées : nos exportations pour cet empire, y compris la Vénétie, ne dépassent pas annuellement 12 millions de francs, et nous ne tirons directement de ce pays que pour environ 22 millions de francs. Nous donnons à

l'empire autrichien les articles suivants *sucre raffiné*, *tissus de soie*, *de lin ou de chanvre*, [*café*, *poivre et piment*], [*plomb*], *outils et ouvrages en métaux*, *vins*, *garance*, *graines à ensemencer*, etc. Nous en recevons des *céréales*, du *bois commun*, des *laines*, des *peaux brutes*, des *fruits de table secs* et quelques autres articles en petite quantité.

CHEMINS DE FER. — Voir *Allemagne* et *Italie*. Dans la Vénétie, un chemin de fer relie Milan à Venise par Bergam, Brescia, Peschiera, Vérone, Vicence et Padoue; il se prolonge jusqu'à Trieste par Trévise, Pordenone et Udine, et se rattache au chemin de Turin à Novare; il a un embranchement de Vérone à Mantoue, et de Vérone à Roveredo, devant se prolonger jusqu'à Botzen par Trente.

CANAUX.— Les plus remarquables sont le *Franz-Canal*, du Danube à la Theiss, passant auprès de Zambor, et le canal de *Vienne à Neustadt*.

LANGUE.— L'*allemand*, que l'on parle dans l'Autriche, la Styrie et le Tyrol est moins répandu dans les autres provinces. Le *bohémien*, le *polonais*, parlé en Gallicie, et les idiomes de la Dalmatie, de l'Esclavonie, de la Moravie, d'une partie de l'Illyrie, etc., sont de souche *slavique*. Le *hongrois* est de la famille *ouralienne*. Dans la Vénétie, le Tyrol méridional et une grande partie de l'Illyrie et de la Dalmatie, on parle *italien*.

GOUVERNEMENT.— Monarchique constitutionel.

REVENUS.— 1 millard 225 millions.— DETTE PUBLIQUE. — 6 milliards 348 millions.

ARMÉE. — Sur le pied de paix, 275000 hommes; 565000 sur le pied de guerre.

MARINE MILITAIRE. — 66 navires à vapeur, dont 1 vaisseau de ligne, 12 frégates, 2 corvettes et 3 goelettes; plus 51 navires à voiles, dont 2 frégates, 3 corvettes et 4 bricks : en tout 117 bâtiments portant 1084 canons.

RELIGION. — Le *catholicisme* est en majorité. La religion

*chrétienne grecque* est très-répandue dans la Transylvanie, le S. de la Hongrie, l'Esclavonie, la Croatie et la Gallicie. Les *protestants* sont en grand nombre dans les provinces qui font partie de la Confédération germanique, dans la Hongrie, la Transylvanie et la Gallicie. Beaucoup de *juifs* vivent sur les frontières de la Russie.

---

## PORTUGAL.

LIMITES. — Le Portugal a au N. et à l'E. l'Espagne; à l'O. et au S. l'océan Atlantique.

POPULATION. — Sa population est d'environ 3 700 000 habitants, non compris la population des Açores, qui est de 240 000 âmes.

DIVISION ADMINISTRATIVE. — Le Portugal est divisé officiellement en 17 districts; mais l'ancienne division en provinces est encore la plus usitée. (L'archipel des *Açores* forme un gouvernement colonial.)

SITUATION HYDROGRAPHIQUE. — Le Portugal appartient tout entier au *bassin de l'océan Atlantique*, arrosé par le *Minho*, le *Douro*, le *Mondégo*, le *Tage* et la *Guadiana*.

#### SITUATION DES PROVINCES.

Sur le bassin de l'océan Atlantique, du N. au S. :

| | | |
|---|---|---|
| 1. Minho *ou* Entre Douro et Minho..... | chef-lieu | *Porto*. 100. |
| 2. Tras-os-Montès..... | — | *Bragance*. 4. |
| 3. Haut-Beïra..... | — | *Coïmbre*. 16. |
| 4. Bas-Beïra..... | — | *Castel-Branco*. 6. |
| 5. Estramadure..... | — | *Lisbonne*. 260. |
| 6. Alemtejo..... | — | *Évora*. 10. |
| 7. Algarve..... | — | *Faro*. 8. |

VILLES PRINCIPALES.

*Lisbonne* ou *Lisboa* (Estramadure), 260., capitale, sur la droite du Tage, à 1800 kilom. de Paris. L'un des plus vastes et des meilleurs ports de l'Europe. Cette place est l'entrepôt des marchandises que les Portugais tirent d'Afrique, d'Amérique et d'Asie. Place de banque. — Consul de France. Bateaux à vapeur pour Londres. — Lisbonne est la patrie du Camoëns.

*Porto* ou *Oporto* (Minho), 100. Beau port, près de l'embouchure du Douro. Exportation considérable de vins, surtout en Angleterre. Presque tout le commerce de Porto est dans les mains des Anglais. — Consul de France.

*Sétubal* ou *Sétuval* (Estramadure), 20. Beau port d'une entrée difficile, et fréquenté surtout par les Danois et les Suédois. Vin, sel, tanneries renommées. Grande exportation d'oranges et de citrons. — Vice-consul de France.

*Coïmbre* (Haut-Beïra), 16., sur le Mondégo. Université.

*Faro* (Algarve), 8. Port peu commode. Bonne rade. Exportation d'oranges, sumac, liége, vin, figues, etc. — Consul de France.

*Braga* (Minho), 16., ville assez commerçante.

AUTRES VILLES.

Ports du N. au S.

*Viana*, 8., entrée difficile; commerce assez étendu. Agent consulaire de France. — *Figuiera*, 6. Bon port d'un accès difficile, à l'embouchure du Mondégo. Agent consulaire de France. — *Tavira*, 9., dans l'Algarve. — *Lagos*, 8., dans l'Algarve.

Dans l'intérieur :

*Bragance* (Tras-os-Montès), 4. Soieries. — *Miranda* (Tra-os-Montès), 7. Place forte. — *Elvas* (Alemtejo), 10. Place forte sur la frontière. — *Evora* (Alemtejo), 10. Archevêché. — *Lamego* (Haut-Beïra), 9., sur le Douro. — *Santarem* (Estramadure), 8., sur le Tage. — *Viseu* (Haut-Beïra), 9. Foire importante. Fabrication de coutils.

Dans les Açores :

*Angra*, 13., port sur l'île de *Terceira*. Exporte des oranges, des céréales et de bons vins. — *Ponta-Delgada*, 16., dans l'île *San-Miguel*, ville la plus commerçante de l'archipel. — *Horta*, 10., port dans l'île de Fayal. Vice-consul de France.

### APERÇUS GÉNÉRAUX.

CLIMAT. — Sec et chaud.

PRODUCTIONS NATURELLES. — Bons *chevaux*, *mulets*, *bestiaux*. Sol fertile, culture encore assez négligée; *céréales* en quantité insuffisante; *oranges*, *citrons*, *figues*, *raisins*, *olives*, *dattes*, *caroubes*, *huile d'olive*, *vin* excellent, *chanvre*, *lin*, *soie*, *sumac*.

INDUSTRIE ET COMMERCE. — Industrie naissante; *draps* et *étoffes de laine* d'une qualité médiocre; *toiles peintes*, *soieries*, *raffineries de sucre*, *toiles*, *tanneries*, *vannerie*.

Les Portugais réexportent en Europe les produits qu'ils tirent de leurs établissements dans les autres parties du monde, et qui consistent surtout en *poivre*, *thé*, *cannelle* et autres *épiceries*, *drogues*, *salpêtre*, *ivoire*, *poudre d'or*, *perles*, *porcelaine*, *coton*, *soie*, *soieries*, *nankins* et autres tissus, *écailles*, *rotins*, *orseille*, etc.

RELATIONS AVEC LA FRANCE. — Nous recevons du Portugal pour environ 6 millions de francs en *lichens tinctoriaux*, *fruits secs*, *oranges et citrons*, *cendres et regrets d'orfévre*, *graines oléagineuses*, *liége brut et râpé*, *vins fins*, *dents d'éléphant* et autres produits des pays hors d'Europe; et nous lui envoyons pour 38 millions en *tissus de laine, de soie et de coton*, *mercerie*; *machines et mécaniques*, *papier*, *livres et gravures*; *outils et ouvrages en métaux*; *peaux préparées et ouvrages en peau ou en cuir*; *poterie*, *verres et cristaux*; *articles de l'industrie parisienne*, etc.

Des bateaux à vapeur font un service régulier du Havre à Lisbonne.

CHEMINS DE FER. — De *Lisbonne à Badajoz* en Espagne, par Santarem Crato et Portalègre. — De *Lisbonne à Évora*.

CANAUX. — Aucun de remarquable.

LANGUE. — Le *portugais* est de famille gréco-latine; il a une grande analogie avec l'espagnol et l'idiome du midi de la France.

GOUVERNEMENT. — Monarchique constitutionnel.

REVENUS. — 109 millions. — DETTE PUBLIQUE. — 839 millions.

ARMÉE. — 26000 hommes sur le pied de paix, non compris les troupes dans les possessions d'outre-mer.

MARINE MILITAIRE. — 35 navires de guerre, armés de 296 canons. Sur ce nombre de 35 navires, il y en a 12 à vapeur; dont 1 vaisseau, 1 frégate et 8 corvettes.

RELIGION. — *Catholicisme.* Les autres religions sont tolérées.

POSSESSIONS.

En ASIE, — *dans l'Inde :* Villa-Nova de Goa ou Pandjim, Goa, et quelques aldées; Diu. *En Chine :* Macao.

Dans l'OCÉANIE, — le S.-E de l'île de Timor, avec Diely pour capitale; les petites îles de Sabrao et de Solor.

En AFRIQUE, — le groupe de Madère, l'archipel du Cap-Vert, Cacheu et quelques autres ports sur la côte de Sénégambie; les îles Saint-Thomas et du Prince dans le golfe de Guinée; une partie de l'Angola et du Benguela dans la Guinée méridionale; Sofala, Quilimane, Mozambique, et quelques autres lieux sur la côte orientale de l'Afrique.

---

## ESPAGNE.

LIMITES. — L'Espagne est bornée au N. par l'océan Atlantique et les Pyrénées, qui la séparent de la France; à l'E. par la Méditerranée; au S. par la Méditerranée, le détroit de Gibraltar et l'océan Atlantique; à l'O. par le Portugal et l'océan Atlantique.

POPULATION. — Sa population est d'environ 16 000 000 d'habitants.

DIVISION ADMINISTRATIVE. — Une ordonnance de la fin de 1833 divise le territoire espagnol dans la péninsule et les îles adjacentes en 49 provinces qui, excepté quatre d'entre elles, prennent les noms de leurs capitales. Nous conserverons cependant, parce qu'elle est plus connue, la division généralement admise, en régions géographiques, pays ou anciens royaumes, en prévenant toutefois que cette division n'est ni officielle, ni administrative.

SITUATION HYDROGRAPHIQUE. — La péninsule hispanique forme un plateau très-élevé, sur lequel se développe le système des monts *Pyrénées* ou système *hespérique*. Une chaîne de ce système, partant des Pyrénées propres, va se terminer au détroit de Gibraltar, et divise le sol de l'Espagne en deux bassins de mer : à l'E. le bassin de la Méditerranée; à l'O. le bassin de l'océan Atlantique; la plus grande partie de l'Espagne appartient à ce dernier bassin. La chaîne qui forme la ligne de partage des eaux entre ces deux bassins prend à son origine le nom de *monts Cantabriques*, puis de *monts Ibériques*, et enfin, vers son extrémité méridionale, celui de *Sierra-Nevada*. Elle envoie à l'O. plusieurs chaînes secondaires, telles que les *Pyrénées asturiques*, les monts *Carpétaniens*, la *Sierra d'Estrella*, les monts *Lusitaniens* et la *Sierra-Morena*.

Les fleuves les plus remarquables de ces deux bassins sont :

1° *Sur le bassin de l'océan Atlantique :* la *Bidassoa*, qui sépare l'Espagne de la France : le *Minho*, le *Douro*, le *Tage*, la *Guadiana* et le *Guadalquivir;*

2° *Sur le bassin de la Méditerranée :* la *Segura*, le *Jucar* ou *Xucar*, le *Guadalaviar* et l'*Èbre*.

### SITUATION DES DIVISIONS GÉOGRAPHIQUES.

1° Sur le bassin de l'océan Atlantique :

1. Asturie; ch.-l. *Oviedo*. 10.
2. Royaume de Léon. — *Léon*. 7.
3. Royaume de Galice; ch.-l. *Santiago*. 20.
4. Estramadure. — *Badajoz*. 14.

2° Sur les bassins de l'océan Atlantique et de la Méditerranée :

5. Provinces basques.. { Biscaye..... ch.-l. *Bilbao*. 25. / Guipuscoa... — *Saint-Sébastien*, 12. / Alava..... — *Vitoria*. 12.

6. Royaume de Navarre; ch.-l. *Pampelune*. 15.

7. Vieille-Castille. — *Burgos*. 16.

8. Nouvelle-Castille; ch.-lieu *Madrid*. 300.

9. Andalousie. — *Séville*. 110.

10. Roy. de Grenade. — *Grenade*. 70.

3° Sur le bassin de la Méditerranée :

11. Royaume d'Aragon; ch.-l. *Saragosse*. 45.

12. Royaume de Catalogne. — *Barcelone*. 200.

13. Roy. de Valence.—*Valence*. 106.

14. Royaume de Murcie; ch.-l. *Murcie*. 26.

15. Royaume de Majorque (îles Baléares). — *Palma*. 50.

VILLES PRINCIPALES.

*Madrid* (Nouvelle-Castille), 300., capitale, à 1400 kilom. de Paris. Place de change. Commerce de consommation.

*Barcelone* (Catalogne), 200. Port vaste. Place de banque et de change. Commerce très-actif. Bateaux à vapeur pour Marseille. — Consul général de France.

*Séville* (Andalousie), 110., sur le Guadalquivir. Exportation d'oranges, huile d'olive, mercure, grains, laine, cuirs, etc. Fabrication importante de parfumeries et de porcelaines. Opérations de banque. — Patrie des peintres Murillo et Vélasquez. — Consul de France.

*Cadix* (Andalousie), 70. Beau port à l'extrémité d'une péninsule de l'île de Léon; rade immense. Place de banque et de change; port franc. Le commerce de Cadix a considérablement perdu de son importance depuis l'émancipation des colonies d'Amérique. Cadix tire de France des tissus de toute espèce, de la quincaillerie, de la bonneterie, des cristaux, etc., et lui fournit des vins de Xerez et autres, de l'huile d'olive, du plomb, etc. — Consul de France.

*Grenade*, 70. Université; belle soie, étoffes de soie. Cul-

ture du coton et de la canne à sucre dans la province de Grenade.

*Valence*, 106., sur le Guadalquivir, à 4 kilom. de la mer. Son port est *le Grao*. Place de banque. Soie, tissus de soie de belle qualité, drap. Ses environs produisent vin, huile, figues, amandes, soude, anis, cumin, cochenille, formant des articles d'exportation. — Consul de France.

*Cordoue* (Andalousie), 40., sur la droite du Guadalquivir.

*Malaga* (Grenade), 100. Grand et bon port sur la Méditerranée. Exportation considérable de vins fins, raisins secs, sumac, amandes et autres fruits secs. Étoffes de coton, lainages. — Consul de France.

*Xerez-de-la-Frontera* (Andalousie), 50. Excellent vin exporté par le port de Cadix. — Vice-consul de France.

*Saragosse* (Aragon), 45., sur l'Ebre. Soie et drap fin, vins.

*Alicante* (Valence), 30. Port et grande baie sur la Méditerranée. Exportation d'excellent vin, soude, eau-de-vie, safran estimé, figues et raisins secs, amandes, anis, réglisse, safranum, cumin. Banque et change. — Vice-consul de France.

*Carthagène* (Murcie), 26. Beau port militaire sur la Méditerranée. Chantiers de construction. Même commerce qu'à Alicante. Fabrique de verres et cristaux. — Consul de France.

*Bilbao* (Biscaye), 25., à 8 kilom. de la mer, sur l'Ansa qui y forme un port de marée. *Olaveaga* et *Portugalette* lui servent aussi de ports. Exportation de laine, fer, froment. Place de banque. — Consul de France.

*Santander* (Vieille-Castille), 28. Port vaste et sûr. Entrepôt de laines. Relations importantes avec Cuba et le N. de l'Europe. Exporte laine et grains. Banque et change. — Consul de France.

*La Corogne* (Galice), 30. Chef-lieu de la capitainerie générale de Galice. Port vaste et bon. Communications régulières avec l'Angleterre. Toiles, corderie, cigares. Place de banque. — Consul de France.

*Reus*, (Catalogne), 30. Étoffes de soie et de coton; filatu-

res; opérations de banque. Ses exportations se font par le petit port de *Salon*, qui en est éloigné de 8 ou 10 kilom.

*Le Ferrol* (Galice), 16. Magnifique port militaire. Chantiers de construction. Corderie, toiles à voiles. — Vice-consul de France.

*Santiago-de-Compostelle* (Galice), 20. Centre du commerce de lin importé en Galice par les ports de la côte. Dentelles, tanneries.

*Saint-Sébastien* (Guipuscoa), 12. Port sur le golfe de Gascogne. Exporte laine, blé, réglisse, fer et clouterie. — Consul de France.

*Tolède* (Nouvelle-Castille), 15., sur le Tage. Armes blanches, étoffes de soie et draps.

*Palma*, dans l'île Majorque, 50. Exporte vin, huile, soie, oranges, amandes, fruits secs. Commerce important avec l'Algérie. — Consul de France.

*Gibraltar*, 17., (aux Anglais), place très-forte sur le détroit de ce nom. Port franc; commerce considérable. Débouché en Espagne d'une grande quantité d'objets manufacturés anglais. — Consul général de France.

### AUTRES VILLES.

**Ports sur l'océan Atlantique :**

Côte N. : *Fontarabie*, 2., sur la Bidassoa, à la frontière de France, ne reçoit que de petits navires. — *Le Passage*, 2. Excellent port et vaste baie à 5 kilom. de Saint-Sébastien. — *Gijon*, 10. Entrée étroite et difficile. Houille, travail du fer. Vice-consul de France.

Côte O.; *Vigo*, 11. Bon port au fond d'une grande baie. Vice-consul de France.

Côte S.-O. : *San-Lucar-de-Barrameda*, 19., près de l'embouchure du Guadalquivir. Vin, eau-de-vie, sel. Vice-consul de France — *Rota*, 8. Vin estimé. Vice-consul de France. — *Port-Sainte-Marie*, 18., vis-à-vis de Cadix. Vice-consul de France. — *Ile-de-Léon* ou *San-Fernando*, 20., au S.-E. de Cadix. Arsenal royal — *Tarifa*, 12. Petit port et place forte, sur le détroit de Gibraltar. Excellentes oranges. Vice-consul de France.

**Sur la Méditerranée du S. au N. :**

*Algesiras*, 16. Bon port. Chantier de construction. Vice-consul de France. — *Velez-Malaga*, 20. Vins excellents, huile et sucre, raisins secs. — *Motril*, 17. Culture de la canne à sucre et huile, mines de plomb et de cuivre. Vice-consul de France.—*Adra*, 10. Commerce considérable de plomb; nombreuses fonderies. Vice-consul de France. — *Almeria*, 20. Bon port. Vice-consul de France. — *Murviedro*, 6., ancienne Sagonte. Vins, raisins secs, huile. — *Aguilas*, 10. Fonderies de plomb; sparterie. Vice-consul de France. — *Benincarlo*, 5. Huile et vins. Vice-consul de France. — *Tortosa*, 17., sur l'Èbre, à 16 kilom. de la Méditerranée. Vice-consul de France. — *Tarragone*, 15. Tissage du coton et du fil. Vice-consul de France.—*Mataro*, 15. Filatures de coton, dentelles et blondes. Vice-consul de France. — *Roses*, 3. Bon port. Vice-consul de France. — *Port-Mahon*, 22., dans Minorque. Vice-consul de France. — *Soller*, 10. Port dans l'île de Majorque. Grande exportation d'oranges, tissus de coton. Vice-consul de France. — *Iviça*, 11., dans l'île de ce nom. Oranges et citrons. Vice-consul de France.

**Dans l'intérieur :**

NOUVELLE-CASTILLE, — *Guadalaxara*, 6. Nombreuses manufactures de draps. — *Cuença*, 6., sur le Xucar. Archevêché. — *Ciudad-Réal*, 10., près du Guadalquivir. — *Almaden*, 10. Mines de mercure les plus riches de l'Europe.

VIEILLE-CASTILLE, — *Burgos* 16., Vins et grains. — *Ségovie*, 13. Laine et drap, quincaillerie. — *Soria*, 6. Laine fine. — *Saint-Ildefonse*, 4. Manufacture royale de glaces. Résidence royale.

ROYAUME DE LÉON, — *Valladolid*, 25., chef-lieu de la capitainerie générale de la Vieille-Castille. Université. — *Palencia*, 11. Filatures de laine. — *Salamanque*, 14. Université autrefois célèbre. — *Zamora*, 10. Place forte et évêché.

ANDALOUSIE, — *Ossuna*, 15. Fabriques de sparterie. — *Ecija*, 35., sur le Xenil. — *Jaen*, 19. Évêché. — *Andujar*, 10. Faïence et savon.

ROYAUME DE GRENADE, — *Ronda*, 20. Armes. — *Antequerra*, 20. Assez industrieuse. — *Loja*, 20. Indiennes et papier.

MURCIE, — *Murcie*, 26., sur la Segura. Étoffes de soie, soude. — *Lorca*, 40. Gros drap, papier, huile; foire célèbre. — *Albacete*, 10. Célèbre foire de bestiaux; coutellerie.

ROYAUME DE VALENCE, — *Alcoy*, 20. Nombreuses fabriques de draps et de papier. — *Elche*, 20. Industrie variée. — *Orihuela*, 26.

Université, dans un pays fertile qu'on a surnommé le *Jardin de l'Espagne*. — *Castellon-de-la-Plana*, 15., près de la côte.

CATALOGNE, — *Cardona*, 2. Exploitation considérable de sel gemme. — *Vich*, 13. Toiles, filatures de coton; cuivre et houille dans les environs. — *Girone*, 16. Huile, fruits secs. — *Figueras* ou *Figuières*, 9., place très-forte sur la frontière. — *Lérida*, 16. Évêché, vice-consul de France. — *Olot*, 10. Commerce de transi avec la France. — *Sabadell*, 5. Nombreuses fabriques de draps.

NAVARRE, — *Pampelune*, 15. Laine, réglisse; commerce de banque. — *Tudela*, 8., sur l'Èbre. Evêché. Bataille en 1808.

ALAVA, — *Vitoria*, 12. Douane royale pour l'introduction des marchandises en Castille; commerce de banque; travail du fer. Vins de liqueur. Bataille en 1813.

### APERÇUS GÉNÉRAUX.

CLIMAT. — Doux au N. sur les côtes de l'Océan et au pied des Pyrénées; très-chaud au S.; généralement chaud et sec dans les autres parties.

PRODUCTIONS NATURELLES. — Mines d'*argent* et d'*or* (peu exploitées). *Fer*, *plomb*, *cobalt*, *mercure*, *cinabre*, *bismuth*, *sel gemme*, *arsenic*, *couperose*, *antimoine*, *soufre*, *marbre*, *salpêtre*, *émeri en pierre*.

Excellents *chevaux*, surtout les andalous; *mulets*, *moutons mérinos*, *laine*, autrefois la meilleure de l'Europe; *vers à soie*, *abeilles*.

Sol montagneux et fertile. L'agriculture, presque abandonnée autrefois, est en progrès. Insuffisance de blé; beaucoup de *vignobles*; excellents *vins*, *huile d'olive*, *riz*, *maïs*, *oranges*, *citrons*, *figues*, *amandes* et tous les *fruits* du Midi; *anis vert*, *safran*, *safranum*, *garance*, *réglisse*. Culture de la *canne à sucre*, du *café*, du *coton*, de l'*indigo*, du *gommier*, dans la partie méridionale. Récolte du *kermès* sur le chêne-vert, et de la *cochenille* sur les nopals, dans les royaumes de Valence, de Murcie et de Grenade.

INDUSTRIE ET COMMERCE. — L'industrie, depuis quelques années, a acquis en Espagne un développement plus grand qu'on ne le pense généralement. On y fabrique de beaux *draps*, des *casimirs*, des *tissus de coton* et de belles *soieries*.

On peut citer en outre les *toiles*, les *papiers*, les *armes*, les *savons* et les produits des forges et des tanneries. Le commerce intérieur est encore entravé par la difficulté des communications ; mais la navigation de cabotage est extrêmement active.

Relations avec la France. — Nous exportons annuellement en Espagne, y compris les Canaries, pour 248 millions de francs, et nous importons de ces pays pour 75 millions. Nos exportations consistent principalement en *tissus de laine, de soie, de coton, de lin et de chanvre; mules et mulets, mercerie, soie, outils et ouvrages en métaux, orfévrerie et bijouterie, horlogerie, bois communs; papeterie, verres et cristaux; papier, livres et gravures; vêtements et lingerie; peaux préparées et ouvrages en peaux, bestiaux, peaux brutes, tabletterie et bimbeloterie*, etc.; et nos importations en *vins, plomb brut, laines en masse, peaux brutes, liége ouvré, oranges et citrons, huile d'olive, cuivre, fruits de table secs, cochenille, safran, minerai de fer et de plomb, réglisse, soie et bourre de soie, zinc, manganèse*, etc.

Chemins de fer. — 1° de *Madrid à Irun* sur la frontière de France, se raccordant au chemin français de Bordeaux à Bayonne, et passant par l'Escurial, Avila, Valladolid, Palencia, Burgos, Vitoria, Tolosa et Saint-Sébastien; avec embranchements de Palencia à Léon et à Santander, et de Miranda à Bilbao. Un autre embranchement partant de Miranda et passant par Logrono, joint cette ligne à celle de Madrid à Barcelone et jette un sous-embranchement de Tudela à Pampelune. — 2° de *Madrid à Barcelone*, par Guadalaxara, Saragosse et Lérida; avec embranchement de Barcelone à Girone, devant se prolonger jusqu'à Perpignan. — 3° de *Madrid à Valence* et *à Alicante*, par Aranjuez et Albacète, avec embranchement sur Tolède. — 4° de *Cordoue à Cadix*, par Séville. Cette ligne devra se raccorder bientôt à la précédente.

Canaux. — Les plus remarquables sont le *Canal impérial* ou *Canal royal d'Aragon*, commencé par Charles-Quint, sur la rive droite de l'Ebre jusqu'au-dessous de Saragosse

(on doit le prolonger bien au delà de cette ville); et le *Canal de Castille*, dans le royaume de Léon et dans la Vieille-Castille (il n'est point entièrement achevé).

LANGUE. — L'*espagnol* est de famille gréco-latine; il a beaucoup d'analogie avec le portugais, l'italien et les différents dialectes du midi de la France.

GOUVERNEMENT. — Constitutionnel sous une régence provisoire.

REVENUS. — Environ 576 millions. — DETTE PUBLIQUE. — 3 milliards 854 millions.

ARMÉE. — 234 000 hommes, sur le pied de guerre.

MARINE MILITAIRE. — 44 navires à voiles, dont 2 vaisseaux de ligne, 3 frégates, 4 corvettes, 10 goëlettes et 8 bricks; 125 navires à vapeur, dont 1 vaisseau, 18 frégates, 11 corvettes et 20 goëlettes. En outre 35 navires à vapeur en construction, parmi lesquels 2 vaisseaux blindés, 4 frégates blindées, 4 autres frégates et 11 goëlettes.

RELIGION. — *Catholique.*

## POSSESSIONS.

En AMÉRIQUE, — l'île de Cuba avec celles de Pinos et de Caymans; îles de Porto-Rico, de Bieque ou Vique, et quelques autres dans le groupe des Vierges. Les îles Margarita, Tortugas, etc., dans les petites Antilles.

En AFRIQUE, — Ceuta, Penon-de-Velez, Alhucemas et Melilla, forteresses sur la côte de la Méditerranée, dans l'empire de Maroc, et désignées par les Espagnols sous le nom de *Presidios*. Les îles Canaries et l'île d'Annobon.

Dans l'OCÉANIE, — La majeure partie des Philippines, et les îles Mariannes.

# RÉPUBLIQUE D'ANDORRE.

Située sur le versant S. des Pyrénées, à la frontière de France, au S. du département de l'Ariége.

Ce petit pays, qui est placé sous la protection de la France, fournit du *fer* et du *bois*. — *Andorre*, village d'environ 1500 habitants, en est la capitale.

---

# ITALIE.

Comprenant les États suivants : 1° le royaume d'Italie, 2° la principauté de Monaco, 3° les États de l'Église, 4° la république de Saint-Marin, 5° île de Malte (aux Anglais).

LIMITES. — L'Italie a au N. la Suisse, dont elle est séparée par les Alpes, et l'empire d'Autriche; à l'E. l'empire d'Autriche et le golfe Adriatique; au S. la Méditerranée; à l'O. la Méditerranée et la France, dont elle est séparée par les Alpes.

POPULATION. — Sa population est d'environ 25 000 000 d'habitants ainsi répartis :

| | |
|---|---|
| Royaume d'Italie | 21 777 000 |
| Principauté de Monaco | 1 700 |
| Vénétie | 2 446 000 |
| États de l'Église | 700 000 |
| République de Saint-Marin | 7 000 |
| Ile de Malte | 120 000 |
| | 25 051 700 |

SITUATION HYDROGRAPHIQUE. — La péninsule italique, entourée au N. par les Alpes, et traversée dans toute sa longueur par la chaîne des Apennins, a ses grandes pentes inclinées à l'O., vers la Méditerranée proprement dite; à l'E.

vers l'Adriatique, et au S. vers la mer Ionienne : sa surface appartient donc à trois bassins de mer :

1° *Bassin de la Méditerranée*, arrosé par le *Var*, le *Serchio*, l'*Arno*, l'*Ombrone*, le *Tibre*, le *Garigliano*, le *Volturno*, le *Selle* et les cours d'eau de la Sicile, de la Sardaigne et de la Corse ;

2° *Bassin de la mer Ionienne*, arrosé par la *Giaretta*, en Sicile ; le *Crati* et le *Bradano*, qui se jettent tous deux dans le golfe de Tarente ;

3° *Bassin de l'Adriatique*, arrosé par le *Pô* (affluents : le *Tanaro*, les deux *Dores* ou *Doires*, la *Sesia*, le *Tessin*, la *Trébia*, l'*Adda*, l'*Oglio*, le *Mincio*, le *Tanaro* et le *Renno*); par l'*Adige*, la *Brenta*, la *Piave* et le *Tagliamento* (ces quatre derniers dans la Vénétie); par plusieurs torrents des États de l'Église ; par le *Tronto*, sur les limites des États de l'Église et de l'ancien royaume de Naples ; par la *Pescara* ou *Aterno*, l'*Ofanto*, etc.

## 1° ROYAUME D'ITALIE

Composé des parties suivantes : *Piémont* et *duché de Gênes*, *Lombardie*; *Vénétie* ; anciens *duchés de Parme, de Plaisance* et *de Modène*; *Toscane* ; *Émilie*, *Marches* et *Ombrie*, détachées des États de l'Église; ancien *royaume de Naples*; île de *Sicile* et île de *Sardaigne*.

Division administrative. — 59 provinces qui pour la plupart tirent leur nom de leur chef-lieu ; cette division est toute récente : nous conserverons, parce qu'elle est plus connue et plus généralement admise, la division purement géographique en parties que nous venons d'indiquer.

### VILLES PRINCIPALES.

*Florence*, 120., à 1430 kilom. de Paris ; ancienne capitale de la Toscane et aujourd'hui capitale du royaume, sur l'Arno. Étoffes de soie ; chapeaux de paille d'Italie fabriqués dans les environs et surtout au village de *Signa* à 8 kilom. de Florence sur l'Arno. — Florence est la patrie du Dante, de Michel-Ange et du pape Léon X.

*Turin*, (Piémont), 180., sur le Pô; ancienne capitale des États-Sardes et du royaume. Étoffes de soie, draps, papier, bijouterie, porcelaine, chapeaux de paille.

*Milan*, 220., ancienne capitale de la Lombardie. Deux canaux la font communiquer avec le Tessin et l'Adda. Soieries, indiennes, velours, orfévrerie, cristaux, broderies, cuirs, peaux vernies. Place de Banque. — Consul général de France.

*Naples*, 417., ancienne capitale du royaume de ce nom; beau port sur la Méditerranée. Étoffes de soie, ganterie, parfums, essences, savon, pâtes d'Italie, cire; travail du corail. Place de banque. Le fameux vin de *Lacryma-Christi* se récolte dans ses environs, à *Torre-del-Greco* et à *Ottajano*, petites villes situées au pied du Vésuve. — Naples est la patrie du peintre Ribeira. — Consul général de France.

*Gênes*, 125., Port franc sur le golfe du même nom. Soieries, velours, bonnets rouges pour le Levant, essences, pâtes d'Italie, huile d'olive, fruits; travail du corail. Place de banque. — Consul général de France. — Gênes est la patrie de Christophe Colomb.

*Livourne* (Toscane), 95. Port franc sur la Méditerranée. Grand commerce maritime; place de change. — Consul général de France.

*Palerme*, 190, capitale de la Sicile. Port et belle rade. Soieries, essences, soie, vins, oranges, fruits secs. Place de banque. — Consul général de France.

*Messine* (Sicile), 100. Port sur le détroit de ce nom. Étoffes de soie, commerce de transit des marchandises du Levant en Italie. — Consul de France.

*Catane* (Sicile), 75. Port au pied de l'Etna. Soie et soieries, coton et tissus de coton; blé, huile, vin, soufre. — Consul de France. — Patrie du compositeur Bellini.

*Bologne* (Émilie), 80. Étoffes de soie, pâtes d'Italie, chanvre, cordages, toiles, saucissons connus de toute l'Europe sous le nom de *mortadella*. — Patrie du Dominiquin.

*Alexandrie* (Piémont) 50., Place forte sur le Tanaro. Soie et céréales. — A 4 kilom. S.-E. se trouve *Marengo*, célèbre par la victoire de Napoléon Ier en 1800.

*Savone* (duché de Gênes), 20. Port et évêché. Hauts-fourneaux, verreries et faïence, tanneries et savon. — Vice-consul de France.

*Brescia* (Lombardie), 40. Soieries, coutellerie, armes à feu. Dans les environs on élève beaucoup de vers à soie.

*Bergame* (Lombardie), 38. Travail de la soie; fer et marbre. — Patrie de Donizetti.

*Crémone* (Lombardie), 27. Place forte, communiquant au Pô par un canal. Soie, violons et cordes de musique.

*Pavie* (Lombardie), 25, sur le Tessin. Université. — Bataille de 1525, où François Ier fut fait prisonnier.

*Parme*, 50. Ancienne capitale du duché du même nom. Université, école militaire; manufacture de tabac.

*Plaisance*, 32. Ancienne capitale du duché de même nom, sur la rive gauche du Pô. Étoffes de fil et de coton.

*Modène*, 31. Ancienne capitale du duché de même nom. Instruments d'optique.

*Pise*, (Toscane), 30., sur l'Arno, Université; filatures de soie et de coton. — Patrie de Galilée.

*Sienne* (Toscane), 22. Marbre dit *brocatelle*, chapeaux de paille; vins de liqueur estimés.

*Lucques* (Toscane), 23. Étoffes et filature de soie; huile excellente; eaux minérales

*Ancône* (Marches), 45. Bon port sur l'Adriatique. Exporte blé, chanvre, laine, soie grége, cuirs, crème de tartre. — Consul de France.

*Ravenne* (Émilie). 15. sur l'Adriatique. — Vice-consul de France.

*Ferrare* (Émilie), 24., sur un bras du Pô. Commerce de transit et d'entrepôt. Université. — Vice-consul de France.

*Pérouse* (Ombrie), 25., près de la droite du Tibre. Soie.

*Reggio* (ancien royaume de Naples), 30. Port sur le détroit de Messine. Soie, oranges, citrons, essences, huile d'olive, jus de réglisse.

*Bari* (ancien royaume de Naples), 25. Petit et bon port sur l'Adriatique. Travail du coton; grains, huile et fruits secs. — Agent consulaire de France.

*Tarente* (ancien royaume de Naples), 24. Port sur le golfe de ce nom. Salines. — Agent consulaire de France.

*Barletta* (ancien royaume de Naples), 24. Port sur l'Adriatique, Grains, huile, fruits secs et sel. — Agent consulaire de France.

*Syracuse* (Sicile), 18. Port magnifique sur la côte E. de l'île. Vin estimé, huile, etc.

*Trapani* (Sicile), 30. Port à la pointe occidentale. Exporte les produits de l'île, coraux, thon mariné, sel, soufre, sumac et blé.

*Marsala* (Sicile), 23. Petit port sur la côte O. Excellent vin ; blé, huile. — Agent consulaire de France.

*Girgenti* (Sicile), 20. Port sur la côte S. Exporte beaucoup de grains, d'huile, d'amandes, de soufre et de soude. — Vice-consul de France.

*Cagliari*, 30. Port dans l'île de Sardaigne. Grains, huile ; Université. — Consul de France.

*Sassari*, (île de Sardaigne), 25. Vin, huile, savon, laine. — Agent consulaire de France.

### AUTRES VILLES.

#### 1° Piémont et Duché de Gênes.

A l'intérieur : *Aost*, 7., sur la route du Grand Saint-Bernard, mines de fer. — *Asti*, 25., sur le Tanaro ; vins fins. — *Biella*, 9., vin, blé, soie, drap. — *Carmagnole*, 13. Soie. — *Casal*, 19., sur le Pô. Évêché. — *Coni* ou *Cunéo*, 19. Mine de plomb argentifère dans les environs. — *Domo d'Ossola*, 2., sur la route du Simplon. — *Fossano*, 13. Soie. — *Ivrée*, 7. Soie, filatures de coton, riz. — *Mondovi*, 16. Drap, faïence. Bataille de 1796. — *Montebello*, à 40 kilom. E.-N.-E. d'Alexandrie. Victoires des Français sur les Autrichiens en 1800 et 1859. — *Novare*, 22. Soie et riz. Batailles en 1513 et 1849. — *Novi*, 10. Soie. Bataille en 1799. — *Palestro*, au S.-E. de Casal. Bataille en 1859. — *Pignerol*, 15. Drap. — *Saluces*, 14. Soieries. — *Savigliano*, 17. Drap, toiles, soie. — *Suse*, 3., sur la route du mont Cenis. — *Tortone*, 13. Soie et vin. — *Verceil*, 19., près de la Sésia. Riz et soie. — *Vigevano*, 15. Soie. — *Voghera*, 11. Vins et liqueurs.

Ports de l'O. à l'E.

*Ventimiglia*, 7, et *San-Remo*, 10. Grande exportation de citrons et d'oranges, huile d'olive. Vice-consul de France. — *Port-Maurice*, 8, et *Oneille*, 6. Exportation considérable d'huile d'olive. Consul de France. — *Voltri*, 7. Drap. — *Chiavari*, 11. Huile et fruits. Vice-consul de France. — *Spezzia*, 6. Beau port sur le golfe de ce nom. Vice-consul de France.

2° Lombardie.

*Côme*, 16., sur le lac de ce nom. Soie et soieries, instruments d'optique. — *Lodi*, 20., sur l'Adda. Soie, faïence, riz, fromage parmesan. Bataille de 1796. — *Magenta*, sur la rive gauche du Tessin, à environ 25 kilom. O. de Milan. Bataille de 1859. — *Melegnano* ou *Marignan*, 4., à 15 kilom. S.-E. de Milan. Batailles de 1515 et de 1859. — *Monza*, 17., près et au N. de Milan. Soieries. — *Pizzighitone*, 4., sur l'Adda. — *Solferino*, à environ 30 kilom. S.-E. de Brescia; et *Turbigo*, à environ 35 kilom. N.-O. de Milan, sur la rive gauche du Tessin : victoires des Français sur les Autrichiens, en 1859.

3° Ancien duché de Modène.

*Carrare*, 8. Sur la Méditerranée. Grande exploitation de beau marbre statuaire. — *Guastalla*, 6. Sur le Pô, Évêché. Blé et vin. — *Massa*, 4. Évêché. Huile d'olive. — *Reggio*, 18. Filatures de soie. Patrie de l'Arioste.

4° Toscane.

*Arezzo*, 9. Soie. — *Pistoie*, 12. Filatures de soie, pâtes d'Italie — *Prato*, 12. Chapeaux de paille, soie, tissus de laine et de coton. — *Viareggio*, 8. Port. Vice-consul de France. — *Volterra*, 4. Évêché. Salines royales. — *Porto-Ferrajo*, 5. Port dans l'île d'Elbe; exportation de fer. Vice-consul de France.

5° Émilie.

*Faenza*, 14., a donné son nom à la faïence, qu'on y fabrique en grande quantité. — *Forli*, 16. Évêché. — *Rimini*, 20. Port presque comblé; filatures de soie. Vice-consul de France.

6° Marches.

*Lorette*, 8., à 3 kilom. de l'Adriatique. Évêché, ville célèbre par la *santa-casa* de Notre-Dame. — *Macerata*, 14. Université. —

*Osimo*, 12. Filatures de soie. — *Pesaro*, 12. Port sur l'Adriatique; soie. Agent consulaire de France. — *Sinigaglia*, 10. Port. Foire célèbre le 15 juillet. Agent consulaire de France. — *Urbin*, 10. Patrie de Raphaël.

7° Ombrie.

*Foligno*, 12. Drap, bougies. — *Orviéto*, 8. Vin excellent. — *Riéti*, 12. Évêché. — *Spoletto*, 7. Excellents raisins secs.

8° Ancien royaume de Naples.

*Altamura*, 16. Foires importantes. — *Aversa*, 16. Évêché. — *Bénévent*, 14. Place forte et archevêché. — *Capoue*, 9. Archevêché, sur le Volturno. — *Chieti*, 16. Archevêché. Agent consulaire de France. — *Cosenza*, 10. Archevêché. — *Foggia*, 21. Foires importantes. — *Lecce*, 14., près du canal d'Otrante. Agent consulaire de France. — *Portici*, 5., contigu à *Résina*. Ces deux villes sont au pied du Vésuve, et près de l'ancien Herculanum.

Ports sur l'Adriatique :

*Manfredonia*, 5. Bon port. — *Trani*, 14. Grains, huile, fruits secs. — *Brindes* ou *Brindisi*, 8. Port vaste et sûr. Vice-consul de France. — *Monopoli*, 15. Tissus de coton, toiles, huile et vin. — *Otrante*, 3. Blé, fruits, huile.

Ports sur la Méditerranée :

*Gaëte*, 3. Évêché. Agent consulaire de France. — *Pouzzoles*, 9. Beaucoup de soufre. — *Castellamare*, 16., sur le golfe de Naples. Agent consulaire de France. — *Amalfi*, 4. Archevêché. — *Sorrento*, 6. Archevêché. Belle soie. Patrie du Tasse. — *Pizzo*, 5. Bon port. Agent consulaire de France. — *Gallipoli*, 9., sur le golfe de Tarente. Agent consulaire de France.

9° Sicile.

*Caltanisetta*, 16. Soufrières. — *Castel-Vétrano*, 13. Ouvrages en corail et en albâtre. — *Caltagirone*, 20. Évêché. — *Modica*, 27. Beau bétail.

Ports :

Sur la côte E. : *Mascali*, 12. Excellent coton; vins estimés. — *Agosta* ou *Auguste*, 9. Bon port, huile et sel.

Sur la côte S.-O. : *Alicata* ou *Licata*, 15. Grains, soufre, soude.

Vice-consul de France. — *Sciacca*, 12. Grains, miel, huile, soude. Agent consulaire de France.

Sur la côte N. : *Termini*, 16. Blé, huile, thon, eaux minérales. — *Milazzo*. Port très-commerçant. Vice-consul de France. — *Lipari*, 15., sur l'île de ce nom. Vin dit de Malvoisie et pierres ponces.

## VÉNÉTIE.

**Détachée de l'Autriche en 1867 et réunie au royaume d'Italie.**

### VILLES PRINCIPALES.

*Venise*, 120. Port franc. La ville est bâtie sur pilotis, au milieu de la lagune de son nom. Étoffes de soie, dentelles, perles fausses, orfévrerie, verroterie et émaux. Le commerce, autrefois immense de cette place, est fort réduit de nos jours; c'est encore néanmoins une place de banque. — Consul général de France. — Venise est la patrie du Tintoret.

*Vérone*, 60. Place forte sur l'Adige. Fabriques de soie, étoffes de coton; exportation de soie grége. — Patrie du célèbre peintre Paul Véronèse. — A 28 kilom. S.-E. se trouve *Arcole*, et à 22 kilom. N.-O. *Rivoli*, lieux illustrés par les victoires de Napoléon Ier (alors général Bonaparte), en 1796 et 1797.

*Padoue*, 50., sur le Bacchiglione, communiquant à la Brenta par un canal. Célèbre Université. — Patrie de Tite-Live.

*Mantoue*, 30. Place très-forte, sur un lac formé par le Mincio. — Patrie de Virgile.

*Vicence*, 34. Soie grége et étoffes de soie; importantes manufactures de drap et filatures de soie à *Schio*, dans les environs.

*Chioggia*, 25. Port sur l'Adriatique; chantiers et salines.

### AUTRES VILLES.

*Bassano*, 12., sur la Brenta. Soie. — *Bellune*, 10., sur la Piave. — *Legnago*, 10. Place forte, sur l'Adige. Grande récolte d'excellent riz dans les environs. — *Peschiera*, 3. Place forte sur le Mincio, à sa sortie du lac de Garde. — *Rovigo*, 9. Grand commerce de grains. — *Trévise*, 18. Drap, toile, papier. — *Udine*, 24. Toiles de coton, filatures de soie.

## 2° PRINCIPAUTÉ DE MONACO.

Cette petite principauté, dont la population ne s'élève qu'à 16 ou 1700 habitants, est restreinte à la petite ville de *Monaco*, qui possède un petit port et fait un commerce d'oranges et de citrons. Il y a un vice-consul de France.

## 3° ÉTATS DE L'ÉGLISE.

### VILLES PRINCIPALES.

*Rome*, 175, Capitale, sur le Tibre, à 1248 kilom. de Paris. Soieries, draps, tanneries, parcheminerie, essences et parfums, cordes de musique, mosaïques, camées, etc. Banque et change. — Église *Saint-Pierre* et autres, musée du Vatican et du Capitole ; magnifique antiquités.

*Civita-Vecchia*, 10. Port franc sur la Méditerranée. Arsenal et chantier de construction. Exportation d'alun de Rome, de soufre brut, porcelaine, soude, grains, huile, laine, bois merrain. Riches mines d'alun à *Tolfa*, dans les environs. — Consul de France. Bateaux à vapeur pour Marseille.

### AUTRES VILLES.

*Tivoli*, 6., sur le Teverone. Beau marbre travertin. — *Velletri*, 10. Ville épiscopale. — *Viterbe*, 13. Bons raisins secs, vin de Montefiascone dans les environs.

## 4° RÉPUBLIQUE DE SAINT-MARIN.

Placée sous la protection du Pape et l'un des plus anciens États de l'Europe.

*Saint-Marin* ou *San-Marino*, 5., forme, avec quelques villages des environs, tout le territoire de la république, dont la population est d'environ 9 000 habitants.

## 5° GROUPE DE MALTE.

— Aux Anglais. —

Formé des îles de Malte, Gozzo, et des îlots stériles de Comino et de Cominotto.

***Malte*** ou ***Cité-Valette***, 46. Place forte et bon port sur la côte N.-E. de l'île. Grand entrepôt de marchandises anglaises pour le Levant et les ports de la Méditerranée. Exportation des productions de l'île, qui consistent en coton de bonne qualité, oranges et autres fruits du Midi, essences, parfumeries, etc. — Consul de France,

### APERÇUS GÉNÉRAUX.

CLIMAT. — L'Italie jouit d'un climat fort doux; cependant en hiver le froid est quelquefois assez vif dans la partie septentrionale, au pied des Alpes, et dans les Apennins.

PRODUCTIONS NATURELLES. — Mines de *fer*, de *cuivre* et de *plomb*; beaucoup d'*alun*, de *soufre* et de *pierres ponces*; *huile de pétrole*, *potasse de Toscane*, *sel et salpêtre*. Beau *marbre* de Carrare et autres, *albâtre*, *jaspe*, *porphyre*, *lapis-lazuli*. *Cristal de roche*, *bismuth* et *nitre* en Sicile.

Bons *chevaux* en Piémont. Excellents *mulets*, *bestiaux*, *vers à soie*, *abeilles*, *miel* et *cire* en grande quantité dans toute l'Italie. *Buffles*, dans la partie méridionale; *cantharides*, *corail* et *éponges*, en Sicile; *laine* de la Romagne et de la Pouille.

Terrain très-fertile, excepté aux environs de Rome; *grains*, *maïs*, *riz* en abondance, surtout en Piémont; *oranges*, *citrons*, *grenades*, *amandes*, *légumes* de toute espèce, *bon vin*, *huile d'olive*, *figues*, *pistaches*, *caroubes*, etc. Outre ces végétaux, la Sicile, dont la fertilité pour les grains est proverbiale, cultive le *coton*, la *canne à sucre*, et même le *thé*, et recueille de la *réglisse*, du *chanvre*, du *lin*, du *liége*, des *noix de galle*, du *cumin*, et surtout beaucoup de *manne*, et le *sumac* le plus estimé; la Calabre, dans l'ancien royaume de Naples, fournit de la *manne* et du *pastel*, et la Sardaigne, de l'*orseille*.

INDUSTRIE ET COMMERCE. — L'industrie est assez active; voici quels sont les principaux produits : *étoffes de soie, soie grége, velours noir* de Gênes, *bonnets de laine* de la même ville, *chapeaux de paille*, surtout en Toscane, *corail, parfumerie, liqueurs, instruments* et *cordes de musique, faïence.* Le commerce a des relations très-étendues avec toutes les côtes de la Méditerranée et de la mer Noire,

RELATIONS AVEC LA FRANCE. — La France fait autant d'affaires avec l'Italie qu'avec la Belgique. Nos exportations sont de 354 millions de francs par an; les importations s'élèvent à 247 millions.

Nous importons, en outre, des États de l'Église pour 3 millions de francs de marchandises, et nous y exportons pour 16 millions. Voici quels sont les principaux produits donnant lieu au mouvement commercial de la France avec l'Italie.

ROYAUME D'ITALIE. — Exportation en France : *Tissus de laine, de coton et de soie, sucre, soie, vins, outils et ouvrages en métaux, mercerie et boutons, armes, effets à usage, bijouterie; poterie, verres et cristaux, poils de toutes sortes, peaux préparées, tissus de lin et de chanvre; papier, carton, livres et gravures; machines et mécaniques,* etc. — Importation en France : *Soie et bourre de soie, huile d'olive, cendres et regrets d'orfévre, chapeaux de paille, bestiaux, riz, peaux et pelleteries brutes, céréales, soufre, bois commun, garance, fer, plomb, fruits secs; corail, chanvre et coton.*

ÉTATS DE L'ÉGLISE. — Exportation : *Sucre brut; tissus de laine, de soie et de coton; vin, outils et ouvrages en métaux, bijouterie, machines et mécaniques.* — Importation : *Laines, cendres et regrets d'orfévre, bijouterie, peaux brutes et fraîches* et quelques autres articles en petite quantité.

Des bateaux à vapeur font un service régulier de Marseille à Gênes, Livourne, Civita-Vecchia, Naples, Palerme, Messine et Malte.

CHEMINS DE FER EXÉCUTÉS OU EN CONSTRUCTION. — 1° Chemin dit *de Victor-Emmanuel*, partant de Turin et se rattachant à Culoz au chemin de Lyon à Genève : il passe par Suse et par le mont Cenis, que l'on perce en ce moment,

puis par Saint-Jean-de-Maurienne, Chambéry et Aix, et il jette un embranchement sur Grenoble. — 2° de *Turin à Pignerol.* — 3° de *Turin à Coni*, avec embranchement sur Saluces. — 4° de *Turin à Gênes*, par Asti, Alexandrie et Novi. — 5° de *Turin à Venise*, par Verceil, Novare, Milan, Bergame, Brescia, Vérone et Vicence, avec embranchements sur Ivrée, Biella, Arona, Côme et Crémone; et dans la Vénétie, embranchements de Vérone à Mantoue, de Vérone à Botzen, par Roveredo et Trente, enfin de Padoue à Rovigo. — 6° d'*Alexandrie à Pavie.* — 7° de *Turin à Ancone*, par Alexandrie, Voghera, Plaisance, Parme, Modène, Bologne, Faenza, Forli, Rimini, Pesaro et Sinigaglia. — 8° de *Florence à Livourne*, par Empoli et Pise. — 9° de *Florence à la Spezzia*, par Pistoie, Lucques, Pise et Massa. — 10° de *Florence à Sienne*, partant d'Empoli et devant se prolonger jusqu'à Rome. — 11° d'*Ancone à Rome*, par Foligno et Rieti. — 12° de *Rome à Civita-Vecchia.* — 13° de *Rome à Naples*, par Velletri, Frosinone et Capoue.

Canaux. — Les canaux sont en très-grand nombre dans la Lombardie et la Vénétie; Milan est au centre de trois canaux qui se rendent dans l'Adda et le Tessin; la branche qui aboutit à Pavie fait communiquer cette ville avec l'Adriatique par le Pô. Un canal tracé dans le lit de la Brenta fait monter les barques de Venise jusqu'à Padoue. Les autres principaux canaux navigables sont le canal de *Cento*, qui va de Ferrare à Bologne, et celui de *Pise à Livourne*.

Langue. — L'*italien* est de famille gréco-latine.

Gouvernement. — Monarchique constitutionnel pour le royaume d'Italie, absolu et électif dans les États de l'Église.

Revenus et dette publique. — Les recettes ordinaires ont été pour le royaume d'Italie, en 1865, de 564 millions de francs et les recettes extraordinaires, de 61 millions; la dette publique s'élève à 4 milliards 154 millions.

Pour les États de l'Église, les revenus sont de 28 à 29 millions, la dette publique est évaluée à 430 millions.

Armée. — (Royaume d'Italie), — 379 000 hommes.

MARINE MILITAIRE. — 50 vapeurs à hélice, dont 1 vaisseau de ligne, 7 frégates cuirassées, 12 autres frégates, et 5 corvettes; 37 vapeurs à aubes, dont 15 corvettes et 10 avisos; 17 navires à voiles, parmi lesquels 3 frégates et 6 corvettes. En tout 104 navires armés de 1312 canons et montés par 11 000 hommes d'équipage.

RELIGION. — *Catholique.*

---

## ROYAUME DE GRÈCE.

Formé de l'Hellada, de la Morée, des Cyclades et des îles Ionienne.

LIMITES. — Au N., la Turquie; à l'E., la mer de l'Archipel; au S., la mer de l'Archipel et la Méditerranée proprement dite; à l'O., la Méditerranée et la mer Ionienne.

POPULATION. — La population de la Grèce est d'environ 1 343 000 habitants.

DIVISION ADMINISTRATIVE. — Onze nomarchies ou départements, subdivisés en éparchies. Les nomarchies sont :

1. Achaïe et Élide; ch.-l. *Patras.* 20.
2. Messénie. — *Calamata.* 3.
3. Arcadie. — *Tripolitza.* 8.
4. Laconie. — *Sparte.* 1.
5. Argolide et Corinthie avec les îles d'Hydra et Spetzia. — *Nauplia.* 6.
6. Attique et Béotie avec les îles Colouri (Salamine) et Égine. — *Athènes.* 40.
7. Phthiotide et Phocide. — *Lamia.*
8. Acarnanie et Étolie — *Missolonghi.* 5.
9. Eubée, ou île de Négrepont (Égripo), avec les Sporades septentrionales (Skiato, Scopelo, Selidromi, Skyro, etc.); ch.-l. *Chalcis* ou *Négrepont.* 5.
10. Cyclades. Savoir : Andro, Tine, Zea, Thermia, Syra, Myconi, Delos, Naxia, Paros, Serpho, Siphanto ou Siphno, Argentière ou Kimoli, Milo, Policandro, Sikino, Santorin ou Thira, Nio, Anaphia ou Nanphio, Stampalia, Amorgo, etc.; ch.-l. *Hermopolis* ou *Syra*, 25., dans l'île de Syra.

11. Iles Ioniennes, sur la côte occidentale. Savoir : Corfou Paxo, Sainte-Maure, Théaki (ancienne Ithaque), Céphalonie, Zante, et sur la côte méridionale Cérigo (ancienne Cythère).

SITUATION HYDROGRAPHIQUE. — La Grèce est située tout entière sur le bassin de la Méditerranée. On peut subdiviser ce bassin en : 1° *Bassin de la mer Ionienne*, arrosé par l'*Aspro-Potamo*, ancien Achéloüs, et par le *Roufia*, ancien Alphée;

2° *Bassin de la Méditerranée propre*, dont l'*Iris* ou *Vasili-Potamo*, ancien Eurotas, est le principal fleuve;

3° *Bassin de la mer de l'Archipel*. L'*Hellada*, ancien Sperchius, est le fleuve le plus remarquable de ce bassin.

VILLES PRINCIPALES.

*Athènes*, 40., capitale, à 8 kilom. environ du golfe d'Égine. Son port est *le Pirée*, petite ville de 5000 habitants. Le mont Hymète, dans les environs, fournit toujours le meilleur miel connu. Huile d'olive, fruits secs. — Consul de France.

*Napoli* ou *Nauplia de Romanie* (Argolide), 6., sur le golfe de ce nom. Excellent port. Exporte blé, huile, vin, soie, miel, cire, tabac, noix de galle. — Vice-consul de France.

*Hydra* (Argolide), 20., dans l'île de ce nom, sur la côte E. de la Morée. Petit et excellent port. — Étoffes de soie, tissus de coton, tanneries, savonneries. Exportation des produits naturels de la Grèce. — Agent consulaire de France.

*Corinthe* (Argolide), 4., sur l'isthme et la baie de ce nom, vers l'extrémité orientale du golfe de Lépante. Son port, situé à 4 kilom. environ, exporte raisin sec, blé, huile, kermès, résine, goudron, miel et cire.

*Argos* (Argolide), 6., avec un petit port au fond du golfe de Nauplie.

*Patras* (Achaïe), 20., sur le golfe de ce nom. Centre des relations commerciales de la Morée avec les principales places de l'Europe. Exporte blé, vin, huile, raisins de Corinthe, coton, soie, laine.

*Napoli de Malvoisie* ou *Monembasie* (Laconie), 6. Port à l'entrée du golfe de Nauplie. Exportation d'excellent vin.

*Négrepont* ou *Egripo* (Eubée), 5. Ancienne *Chalcis*. Port sur l'île de ce nom et sur l'ancien Euripe. L'île est jointe par un pont au continent. — Vice-consul de France.

*Syra* ou *Hermopolis*, 25., dans l'île de Syra, devenue la place la plus commerçante de la Grèce pendant la guerre de l'indépendance. Chantiers de construction. — Consul de France. Communication avec Marseille par bateaux à vapeur.

*Corfou*, 18. Port sur la côte E. de l'île de ce nom. Huile d'olive, raisins secs, bon vin. — Consul de France.

*Zante*, 15. Port sur la côte orientale de l'île de Zante. Exporte raisins de Corinthe, huile et vins fins. — Agent consulaire de France.

AUTRES VILLES.

### Dans l'intérieur :

*Tripolitza*, 8., chef-lieu du département de l'Arcadie.

### Ports au N. de la Morée :

*Salona* (Phocide), près de la baie de ce nom sur le golfe de Lépante; son port s'appelle *Scala*. — *Lépante* (Étolie), 2., sur le golfe de ce nom. — *Missolonghi* (Étolie), 5., sur le golfe de Patras. Laines, raisins de Corinthe.

### Sur la mer Ionienne :

*Navarin* (Messénie), 2. Port magnifique, ayant 4 kilom. de long, sur 2 de large. Célèbre combat naval en 1827. — *Modon* (Messénie), 1. Port et rade vis-à-vis de l'île de Sapienza. — *Coron* (Messénie), 8., à l'entrée du golfe de ce nom; les gros navires mouillent dans la rade.

### Sur la mer de l'Archipel :

*Naxia*, 3. Port dans l'île de ce nom. Vice-consul de France. Bon vin. — *Milo*, 2., sur l'île de ce nom. Excellent port. Vice-consul de France. — *Paros*. Port dans l'île de ce nom. Agent consulaire de France. C'est le principal port militaire du royaume. — *Égine*, sur l'île du même nom, dans le golfe d'Athènes ou d'Égine. — *Santorin*, 4. Chef-lieu de l'île de ce nom. Vice-consul de France.

### APERÇUS GÉNÉRAUX.

CLIMAT. — Le climat de la Grèce est doux et tempéré.

PRODUCTIONS NATURELLES. — *Plomb* exploité dans l'île de Siphanto; quelques *marbres*, notamment ceux de Paros; *amiante* de Négrepont.

Sol fertile, agriculture négligée; beaucoup d'*oliviers*, *excellent vin*, *raisins secs* renommés, *figues sèches*; *soie*, surtout en Morée; *oranges*, *citrons*, *coton*, *miel*, *cannes à sucre*, *tabac*, *cire*, *garance*, *pyrèthre*; *éponges* de Stamplia et autres îles de l'Archipel; *graine jaune* et *noix de galle* de Morée; *térébenthine*, *coloquinte* et *écorce de grenade* de l'Archipel. Exportation de *sangsues*.

INDUSTRIE ET COMMERCE. — L'industrie, à peu près nulle, ne s'exerce guère que sur la préparation de la *soie* et la fabrication de l'*huile*. Les relations commerciales les plus importantes sont avec Marseille, Malte, les ports de l'Adriatique et ceux du Levant.

RELATIONS AVEC LA FRANCE. — Nous tirons de la Grèce pour environ 3 millions de francs de *cocons de soie*, de *coton*, *éponges*, *laines*, *raisins secs* et quelques autres produits en petite quantité; et nous lui fournissons pour environ 13 millions de francs en *sucre raffiné*; *tissus de laine et de coton*; *peaux brutes*, *papier*, *livres et gravures*; *peaux préparées et ouvrages en peau*, [*morues et café*], *mercerie*; *poterie*, *verres et cristaux*, *armes*, etc.

Des communications régulières par bateaux à vapeur sont établies entre Marseille, Athènes et Syra.

LANGUE. — Le *grec moderne* est dérivé du grec ancien. L'*italien* est parlé dans tous les ports de mer.

GOUVERNEMENT. — Monarchique constitutionnel.

REVENUS. 22 millions. — DETTE PUBLIQUE. 99 millions.

ARMÉE. — 5 à 6000 hommes.

MARINE MILITAIRE. — 31 navires dont 1 frégate et 2 corvettes.

RELIGION. — *Chrétienne grecque*, ou Église d'Orient.

## ILE DE CANDIE.

Faisant partie de l'empire ottoman.

Cette île dont la population s'élève à environ 180 000 habitants, produit beaucoup d'huile d'olive, de *vin* estimé et de *tabac;* elle fournit aussi du *coton*, du *lin*, des *figues*, du *miel*, de la *cire*, des *raisins secs* et autres fruits. La navigation y est presque entièrement faite par les Grecs ; les importations ne consistent guère qu'en *planches*, *fer*, *blé* et *orge*.

*Candie*, 20., capitale et petit port sur la côte septentrionale. Savon, huile, raisins secs. — Vice-consul de France.

*La Canée*, 12., sur la côte N. C'est le meilleur port et la première place commerçante de l'île. Huile, vin, savon. — Consul de France.

*Retimo*, 8. Autre petit port. — Agent consulaire de France.

*La Sude*, sur un îlot, près de la Canée, l'un des meilleurs ports.

---

## EMPIRE OTTOMAN.

### TURQUIE D'EUROPE.

(Y compris la Servie, les principautés unies de Valachie et Moldavie, et celle du Monténégro en Albanie.)

LIMITES. — Au N., l'empire d'Autriche et la Russie ; à l'E., la mer Noire, le détroit de Constantinople, la mer de Marmara, le détroit des Dardanelles ; au S., la mer de l'Archipel et la Grèce ; à l'O., la mer Ionienne, l'Adriatique, la Dalmatie et la Croatie (à l'Autriche).

POPULATION. — L'ensemble de la population y compris celle de la Servie, de la Valachie et de la Moldavie, est d'environ 15 700 000.

DIVISION ADMINISTRATIVE. — Quinze *eyalets* ou gouvernements, subdivisés en *livas* ou *sandjacks*.

La division la plus généralement adoptée par les géographes est en contrées. Voici cette division : 1° *Roumélie ;* 2° *Bulgarie* avec la *Silistrie ;* 3° *Bosnie* avec l'*Herzegovine ;* 4° *Albanie* avec le *Monténégrin ;* 5° *Livadie* turque ou *Trikala* (Thessalie) ; 6° *Iles* (les principales situées en Europe sont : *Lemno* ou *Stalimène*, *Imbro*, *Samotraki*, *Tasso*).

On joint à ces divisions trois provinces situées au nord, la *Servie* ou *Serbie*, la *Valachie* et la *Moldavie*, qui sont réellement des États distincts de la Turquie et sur lesquels le sultan n'exerce qu'une suzeraineté presque nominale.

SITUATION HYDROGRAPHIQUE. — 1° *Bassin de la mer Noire*, arrosé par le *Danube*, dont les principaux affluents sont : la *Save*, la *Morava*, l'*Aluta*, le *Sereth* et le *Pruth ;*

2° *Bassin de l'Archipel*, arrosé par la *Maritza*, le *Karasou* ou *Strouma*, le *Vardar*, le *Salembria* (ancien Pénée) ;

3° *Bassin de la mer Ionienne*, arrosé par l'*Aspro-Potamo*, etc.

4° *Bassin de l'Adriatique.* L *Voïoussa* ou *Vedis*, le *Drin*, et la *Narentha* en sont les fleuves principaux.

### VILLES PRINCIPALES.

*Constantinople* ou *Stamboul*, 800, capitale à 2600 kilom. de Paris. Port magnifique à l'entrée du détroit de ce nom, sur les limites de l'Europe et de l'Asie. Les *Francs*, ou Européens non musulmans, résident aux faubourgs de Péra et de Galata, séparés de la ville par le port ; les négociants sont à Galata, les ambassadeurs à Péra. Opérations de banque. Bateaux à vapeur pour Galatz, sur le Danube. Service régulier pour Marseille par bateaux à vapeur. — Consul de France. — *Scutari*, 50., en Asie, de l'autre côté du détroit, peut être considéré comme un faubourg de Constantinople ; c'est un entrepôt des marchandises de l'Asie.

*Andrinople* (Roumélie), 120., sur la Maritza. Soie, laine, essences et parfums, maroquins, tapis. Son commerce extérieur se fait par le port d'*Enos*. — Consul de France.

*Salonique* (Roumélie), 70., sur le golfe de ce nom. Pas de port, belle rade. Première place de commerce après Constan-

tinople. Fabriques de coton, maroquins, tapis, étoffes de soie, etc. — Consul de France.

*Gallipoli* (Roumélie), 17. Deux bons ports sur le détroit des Dardanelles. Magasins d'approvisionnements pour la flotte turque. Laine et soie. — Vice-consul de France.

*Rodosto* (Roumélie), 40., sur la mer de Marmara. Commerce considérable en grains et autres articles d'approvisionnements pour Constantinople.

*Larisse* (Livadie), 30. Maroquins, travail de la soie et du coton.

*Bosna-Seraï* (Bosnie), 60. Armes, travail du fer et du cuivre. — Consul de France.

*Sophia* (Bulgarie), 40. Fabriques de drap et de soieries. Exploitation de mines de fer dans les environs.

*Choumla* ou *Schoumna* (Bulgarie), 30. Place forte au pied des Balkans : soie, travail du cuivre ; tanneries nombreuses.

*Varna* (Bulgarie), 16. Le meilleur port de la Turquie d'Europe sur la mer Noire. Commerce de céréales. — Vice-consul de France.

*Silistria* (Bulgarie), 10. Place forte sur le Danube.

*Janina* (Albanie), 28. Céréales, huile d'olive, laine. — Consul de France.

### AUTRES VILLES.

ROUMÉLIE : *Philippopoli* ou *Filibé*, 30., sur la Maritza. Soieries, toiles de coton, drap. Vice-consul de France. — *Selimnia* ou *Islemje*, 20 , au pied des Balkans. Essence de roses. Foire très-fréquentée par des négociants de l'Asie Mineure, de l'Arménie, de la Crimée, de la Russie, de la Pologne et de l'Allemagne. — *Démotica*, 15. Belle poterie ; étoffes de laine et de soie. — *Sérès*, 30., vers la côte, centre de la culture et du commerce du coton. *Bourgaz*, 15. Port sur la mer Noire. Commerce de céréales.

BULGARIE : *Routschouk*, 30.; *Sistova*, 21.; *Nicopoli*, 12 ; *Viddin*, 20. Toutes quatre sur la droite du Danube.

BOSNIE : *Banialouka*, 15. Place forte dans la Croatie turque. — *Traunik*, 8. Résidence du pacha de Bosnie. Mines de fer et d'or dans les environs. — *Mostar*, 10., dans l'Herzegovine. Vice-consul de France.

BANIE : *Scutari*, 30., sur un lac du même nom. Vice-consul

de France. — *Arta*, 3., sur le golfe du même nom. Vice-consul de France. — *Prévésa*, 5. Bon port sur le golfe d'Arta. Agent consulaire de France.

---

PROVINCES SOUS LA SUZERAINETÉ DE LA TURQUIE.

## PRINCIPAUTÉ OU HOSPODARAT DE SERVIE OU SERBIE.

Population : 1 100 000 habitants.

*Belgrade*, 30., capitale au confluent de la Save et du Danube. Armes, étoffes de soie et de coton, tapis. Entrepôt du commerce entre la Turquie et l'Autriche. — Consul général de France.

*Sémendria*, 12. Place forte sur la droite du Danube.

## ROUMANIE OU PROVINCES DANUBIENNES.

### 1° PRINCIPAUTÉ DE VALACHIE.

Population : 2 600 000 habitants.

*Bukharest* ou *Boukharest*, 100. Capitale. Commerce de transit entre l'Autriche et la Turquie. Grains, bois de construction, laine, sel, cire, suif excellent, cuirs, etc. — Consul général de France.

*Brahilow* ou *Ibrahilow*, 30. Port sur la gauche du Danube. Commerce considérable, entrepôt de la Valachie. — Consul de France.

### 2° PRINCIPAUTÉ DE MOLDAVIE.

Population : 1 800 000 habitants.

*Jassy*, 80. Commerce de transit entre la Russie, la Turquie et l'Autriche. — Consul de France. — Grains, suif, bois, soies de sanglier.

*Galatz*, 50. Port sur la gauche du Danube, pouvant recevoir des navires de 300 tonneaux. Entrepôt de la Moldavie.

Bateaux à vapeur pour Constantinople et pour Vienne. — Consul de France.

*Ismaïl* ou *Ismaïlov*, 13. Autre port sur le Danube, très-important.

## PRINCIPAUTÉ DU MONTÉNÉGRO.

Population : 150 000 habitants.

*Cettigné* ou *Cettinje*, petite ville ; séjour du prince ou *vladika* et évêché.

### APERÇUS GÉNÉRAUX.

CLIMAT. — Généralement doux et favorable à la végétation, froid vers le nord.

PRODUCTIONS NATURELLES. — Grandes richesses minérales peu exploitées. *Argent* et *plomb* exploités en Roumélie ; *fer*, en Bosnie et en Servie ; beaucoup de *marbre*, dans la Roumélie et l'Albanie ; quantité considérable de *sel* dans la Valachie et la Moldavie.

*Chevaux* d'Albanie, de Valachie et de Moldavie, exportés en Autriche et en Prusse. *Bestiaux*, *buffles*, *abeilles*, *vers à soie*, *gibier* abondant ; *laines* d'Andrinople, de Salonique, de Moldavie et de Valachie, *cuirs*, *suifs*, *cire* et *miel* de Valachie et de Moldavie. Exportation de *sangsues*.

Culture négligée, et cependant récolte abondante de *grains*, surtout dans la Valachie et la Moldavie, où la terre est mieux cultivée ; *riz*, *maïs*, *fruits*, *légumes*, *tabac*, *chanvre*, *lin*, *vin*, *cannes à sucre*, *opium*, *coton*, *noix de galle*, *safran*, *plantes médicinales*, beaucoup d'*olives*, *bois de construction* en abondance, *alizari* d'Andrinople, *graine jaune* de Valachie et d'Andrinople.

INDUSTRIE ET COMMERCE. — *Étoffes communes de laine* et *de coton ;* préparation de la *soie*, *étoffes de soie*, *maroquins* et *cuirs*, *tapis* et *essences*.

Le commerce est dans les mains des Grecs, des juifs, des Arméniens, des Albanais et de quelques maisons tenues par des Européens étrangers. La situation de la Turquie, aux

portes de l'Asie et de l'Europe, entre la mer Noire et la mer Méditerranée, rend ce commerce considérable.

Relations avec la France. — Nous fournissons à l'empire Ottoman, y compris la Turquie d'Asie, pour 119 millions de francs de marchandises, et nous en recevons pour 177 millions en produits nécessaires à l'industrie ou à la consommation. Nos exportations dans les ports de l'empire consistent surtout en *tissus de soie, de laine et de coton; peaux préparées et ouvrages en peau et en cuir, sucre raffiné*, [*armes et munitions de guerre*], *outils et ouvrages en métaux; papier, livres et gravures*, [*café*], *mercerie, soies grèges; vêtements et lingerie; poterie, verres et cristaux; vins, orfévrerie, bijouterie, horlogerie, etc.* Les principales marchandises importées en France sont les suivantes : *soies écrues; froment, seigle, orge et avoine; soie en cocons et bourre de soie, laines en masse, graines oléagineuses, œufs de vers à soie, raisin sec, peaux brutes, coton en laine, noix de galle, fruits secs*, et différents produits de l'Asie occidentale et de l'Arabie, exportés par Smyrne et les autres ports de l'Asie Mineure sur la Méditerranée.

Des bateaux à vapeur font un service régulier entre Marseille, Constantinople, les Dardanelles et Smyrne.

Langue. — Le *turc* fait partie du groupe des langues tartares : ce n'est point la langue commerciale; les maisons de commerce correspondent principalement en *italien*, en *grec moderne* et en *français*.

Gouvernement. — Monarchique absolu. Il est constitutionnel dans la Serbie et la Roumanie.

Revenus. — 330 millions. — Dette. — 1 milliard 100 millions.

Armée. — L'armée active a un effectif de 148 000 hommes sur le pied de paix; la réserve (rédif) est aussi de 148 000 hommes. Il faut ajouter à ces forces militaires les contingents auxiliaires fournis par la Servie, la Haute-Albanie, l'Égypte, Tunis, Tripoli, etc., ainsi que les troupes irré-

gulières, le tout représentant un effectif de 160 à 180000 hommes.

MARINE MILITAIRE. — 48 navires, dont 18 vapeurs, 2 vaisseaux de ligne, 5 frégates, 5 corvettes et 6 bricks.

RELIGIONS.

| | |
|---|---|
| Mahométans | 4 000 000 |
| Chrétiens grecs | 10 700 000 |
| Grecs unis (catholiques) | 400 000 |
| Chrétiens Arméniens | 400 000 |
| Juifs | 80 000 |
| Idolâtres (bohémiens) | 120 000 |
| | 15 700 000 |

POSSESSIONS.

Turquie d'Asie.

---

## EMPIRE DE RUSSIE.

L'empire de Russie se compose : 1° de la partie appelée ordinairement *Russie d'Europe* avec la *Pologne*, les groupes de la Nouvelle-Zemble, du Spitzberg, les îles de la Baltique et une partie des pays au pied du Caucase; 2° de la *Sibérie* ou Russie d'Asie, avec les provinces asiatiques au S. du Caucase; et enfin de toutes les possessions hors d'Europe. Il ne sera question ici que de la partie européenne et des provinces caucasiennes qui, toutes par leur position paraissent dépendre administrativement de la Russie d'Europe, quoiqu'elles soient en Asie.

LIMITES. — La Russie d'Europe est bornée au N. par l'océan Glacial; à l'E., par la Kara, les monts et le fleuve Oural, qui la séparent de l'Asie; au S., par la mer Caspienne, la Perse, la Turquie d'Asie, la mer Noire et le Danube; à l'O., par le Pruth qui la sépare de la Moldavie, par l'empire d'Autriche, la Prusse, la mer Baltique et la Suède.

POPULATION.— La population de la Russie d'Europe est

de 64 000 000 d'habitants, y compris la population de la Pologne, qui est d'environ 4 600 000 habitants.

DIVISION ADMINISTRATIVE. — L'empire russe se divise en gouvernements et en provinces; la plupart des gouvernements portent le nom de leurs chefs-lieux. Nous donnerons, de préférence, la division géographique en pays ou régions, parce qu'elle est beaucoup plus connue que l'autre.

1° *Russie Baltique*, avec l'*Esthonie*, la *Livonie*, la *Courlande* et le grand-duché de *Finlande*, au N.-O.

2° *Russie occidentale*, avec la *Lithuanie*, la *Volhynie*, la *Podolie* et la *Pologne*, à l'O.

3° *Grande Russie*, au N. et au centre.

4° *Petite Russie*, avec l'*Ukraine*, au S.-O.

5° *Russie méridionale*, avec la *Bessarabie* et la *Crimée*, au S.

6° *Russie orientale*, au royaume de Kazan et d'Astrakan, à l'E.

7° *Régions caucasiennes*, avec la *Circassie*, le *Daghestan*, l'*Iméréthie*, la *Géorgie*, la *Mingrélie*, le *Chirvan*, et l'*Arménie*.

SITUATION HYDROGRAPHIQUE. — L'empire de Russie, qui s'étend comme une grande zone, à l'orient du reste de l'Europe, depuis l'océan Glacial et la mer Baltique jusqu'à la mer Noire et la mer Caspienne, fait partie de quatre bassins de mer. Les fleuves qui l'arrosent sont :

1° Au N., sur le bassin de l'*océan Glacial*, la *Kara*, la *Petchora*, le *Mezen*, la *Dvina septentrionale* et l'*Onéga*.

2° A l'O., sur le bassin de la *mer Baltique*, la *Tornéa*, la *Néva* (débouché du lac Ladoga, qui reçoit lui-même les eaux du lac Onéga par le *Swir*, celles du lac Ilmen, par le *Wolkov* et celles du lac Saïma); la *Narva*, sortie du lac Peypous, la *Duna* ou *Dvina méridionale*, le *Niémen* et la *Vistule*.

3° Au S., sur le bassin de la *mer Noire*, le *Pruth*, affluent du Danube, le *Dniester*, le *Dnieper*, qui a pour principaux affluents la *Bérézina*, le *Pripet* et le *Bog;* enfin le *Don* et le *Kouban*.

4° Au centre et à l'E., sur le bassin de la *mer Caspienne*, le *Volga*, fleuve le plus grand de l'Europe et dont les affluents les plus remarquables sont, à droite, l'*Oka*, grossie de la *Moskowa*, et à gauche, la *Mologa*, et la *Kama*, grossie de la *Viatka*. Les autres fleuves de ce bassin sont l'*Oural* ou *Jaïk*, la *Kouma*, le *Terek*, le *Kour* et l'*Aras;* ces deux derniers sont en Asie, au S. du Caucase.

### VILLES PRINCIPALES.

*Saint-Pétersbourg*, 475., capitale, à l'embouchnre de la Neva qui la partage en plusieurs îles ; à 2320 kilom. environ de Paris; les navires, tirant plus de deux mètres d'eau, s'arrêtent à Kronstadt. Étoffes de coton et de soie, raffineries de sucre; grand commerce maritime; expo tion de fer, cuivre, chanvre, lin, cordages, suif, cire, potasse, peaux, crins, soies de porc, poil de chèvre, graines de lin, etc. Communication de Pétersbourg et de Kronstadt avec la France par bateaux à vapeur (*voy.* Travemunde, page 270).— Consul de France.

*Kronstadt* ou *Cronstadt*, 30. Place forte sur l'île Codlin, dans le golfe de Finlande, à 20 kilom. O. de Saint-Pétersbourg. Vaste port divisé en trois parties ; les navires pour Saint-Pétersbourg s'y arrêtent. Stationnement de la flotte russe. Chantiers de construction, arsenal.

*Moscou*, 370., à 2900 kilom. de Paris. Commerce considérable, d'une part, avec l'Asie jusqu'en Chine ; de l'autre, avec les principales places de l'Europe. Centre des établissements manufacturiers de la Russie. Laines, pelleteries, fourrures de Sibérie, etc. — Consul de France. — Vers l'O. se trouve la petite ville de *Borodino*, où se livra, en 1812, la célèbre bataille de la Moskowa.

*Varsovie*, 140., capitale de la Pologne, sur la gauche de la Vistule, à 1488 kilom. de Paris. Carrosserie, beaux tapis, etc. — Consul général de France.

*Riga* (Livonie), 100. Port sur le golfe de ce nom, à l'embouchure de la Duna; exporte beaucoup de grains et de bois

de construction, chanvre, lin, suif, potasse, tabac, goudron, peaux, cire. — Consul de France.

*Revel* (Esthonie), 25. Port sur le golfe de Finlande. Même commerce qu'à Riga. — Agent consulaire de France.

*Arkhangel* (grande Russie), 20., sur la mer Blanche, à l'embouchure de la Dvina. Les navires y arrivent en juin et en juillet, et y restent jusqu'en septembre; son port est gelé tout le reste de l'année. Armement pour la pêche de la baleine, des phoques et des harengs; expéditions pour la nouvelle Zemble et le Spitzberg; exportation de goudron, suif, huile de poisson, pelleteries, etc. — Vice-consul de France.

*Vilna* (Lithuanie), 60. La majeure partie de ses habitants sont juifs. Commerce intérieur et relations avec Kœnigsberg.

*Odessa* (Russie méridionale), 115. Port franc sur la mer Noire, principal débouché du S. de la Russie et de la Pologne. Exporte blé, cuirs, suifs, bois de construction, chanvre, lin, laine, cordages, pelleteries, goudron, cire, potasse, salaison, caviar, etc. Relations très-étendues avec tous les ports de la Méditerranée. — Consul de France.

*Taganrog* (Russie méridionale), 20., sur le golfe du Don. La navigation, interrompue par les glaces du Don, n'y est libre que d'avril en octobre. Taganrog fournit la meilleure qualité de blé dur de Russie; il exporte aussi de la laine et du bois de construction.

*Sébastopol* ou *Sévastopol* (Crimée). Bon port militaire, centre des forces navales de la Russie dans la mer Noire avant la guerre de Crimée. Sa population est aujourd'hui réduite à quelques milliers d'habitants.

*Kiev* (petite Russie), 56., sur la droite du Dnieper. Grains et eaux-de-vie; bois de construction, fer; raffineries de sucre.

*Astrakhan*, 40. Port sur la mer Caspienne, à l'embouchure du Volga, communique avec Pétersbourg par le fleuve et un canal. C'est l'entrepôt du commerce de la Russie avec la Perse, la Boukharie et les Indes. Exporte toiles, colle de poisson, caviar, maroquins, suif, etc.

*Kazan*, 48., près du Volga. Entrepôt du commerce de la Russie avec la Sibérie. Manufactures de draps; articles en fer et en acier.

*Saratov* (Russie orientale), 40., sur la droite du Volga. Beaucoup de laine mérinos. Manufacture de cachemires.

*Nijni-Novgorod* (grande Russie), 30., au confluent de l'Oka et du Volga. Travail du coton. Foire célèbre de juin à juillet, la plus grande de l'Europe, et à laquelle se rendent des marchands de tous les points de la Russie et du midi de l'Asie.

*Toula* (grande Russie), 50. Travail du fer; grande manufacture d'armes, riches mines de fer dans les environs.

*Helsingfors* (Finlande), 25. Bon port sur la Baltique. Exporte grains, poissons, planches, bois de construction. — Agent consulaire de France.

*Abo* (Finlande), 20. Port sur la Baltique. Grande exportation de planches et de goudron.

*Berditchev* (Volhynie) 22. Presque tous les habitants sont juifs. Entrepôt d'un commerce étendu entre les parties méridionales de la Russie, Brody, Vienne et Leipzig.

*Orenbourg*, 10. sur l'Oural. Entrepôt du commerce de la Russie avec la Boukharie.

*Iékaterinbourg* ou *Ekatérinbourg*, 12. En Asie dans le royaume de Kazan, gouvernement de Perm. Centre de l'exploitation des mines d'or et de platine. Forges, fonderie de canons.

AUTRES VILLES.

Russie baltique : *Mittau*, 14, ch.-l. de la Courlande.

Russie occidentale : *Vitebsk*, 18., sur la Dvina méridionale.— *Grodno*, 16., sur le Niémen.— *Minsk*, 20, et *Jitomir*, 18.

Grande Russie : *Novgorod*, 16., sur le lac Ilmen, autrefois la plus peuplée et la plus commerçante de la Russie.— *Vologda*, 14. Entrepôt du commerce intérieur de la Russie d'Europe avec la Sibérie. — *Kostroma*, 14., sur le Volga. Travail du cuivre, bleu de Prusse, toiles, etc.— *Jaroslav*, 27., sur le Volga. Toiles de table, papier, soieries.— *Tver*, 15., sur le Volga. Commerce de transit entre Moscou et Pétersbourg. — *Kalouga*, 28., sur l'Oka.

Linge de table.— *Orel*, 35., sur l'Oka. Grand entrepôt de grains dirigés sur la Russie méridionale; filatures de coton. — *Voronèje* 40., sur le Don. Industrieuse et commerçante.— *Riazan*, 20., sur l'Oka. Toiles, travail de la soie. — *Smolensk*, 14. Victoire de Napcléon sur les Russes en 1812.— *Koursk*, 30, Foire très-importante.— *Tambov*, 30. Commerce de transit.

Petite Russie : *Pultava* ou *Poltava*, 15. Défaite de Charles XII ar Pierre le Grand en 1709. — *Kharkow*, 35. Commerce de transit.

Russie méridionale : *Kichenev*, 60., chef-lieu de la Bessarabie. — *Bender*, 12., sur le Dniester.

Royaume de Kazan : *Perm*, 10. Riches mines de cuivre, de fer et de sel exploitées dans les environs.— *Penza*, 14. Fabriques de savon et de cuir. — *Irbit*, 5., à l'E. des monts Oural, en Asie. Forges et mines; foire très-importante.

Pologne : *Kalisz*, 16. Draps.— *Lublin*, 15. Blé, toiles.

### Sur la Baltique, du N. au S. :

*Tornéa*, 2. Port à l'embouchure du fleuve de ce nom.— *Uléabory*, 4., et *Vasa*, 5. Construction de beaucoup de navires.— *Viborg*, 6. Au fond d'un golfe.— *Narva*, 6., sur la rivière de même nom. Victoire de Charles XII sur Pierre le Grand, en 1700.— *Pernau*, 10., sur le golfe de Riga. Exportation de chanvre.— *Libau*, 10. Ce port gèle rarement; il exporte beaucoup de chanvre, du bois de construction, du blé; etc. Agent consulaire français.

### Sur la mer Noire de l'O. à l'E. :

*Akerman*, 18., à l'embouchure du Dniester. Commerce en sel. — *Nicolaïev*, 38. Ville nouvelle sur le Bog, arsenal de la marine militaire. Construction de vaisseaux; siége de l'amirauté.— *Kherson*, 30., à l'embouchure du Dniéper. Exportation de blé et de bois de construction. — *Théodosie*, ou *Caffa* ou *Kéfa*, 6. Port franc. Exporte du blé. — *Rostov*, 9., à l'embouchure du Don, en face d'*Azov*, dont la population ne s'élève guère qu'à un millier d'habitants.— *Kertch*, 10., sur le détroit d'Iénikalé. Agent consulaire de France.

## RÉGIONS CAUCASIENNES.

*Stavropol*, 7., chef-lieu de la province du Caucase.
*Tiflis*, 40., capitale de la Géorgie, sur le Kour. Entre-

pôt du commerce de la Russie avec la Perse et la Turquie d'Asie ; cette ville jouit du droit de franchise. — Consul de France.

*Érivan*, 15., capitale de l'Arménie. Commerce avec la Perse. Vins fins.

*Akhaltsike* ou *Akhaltizicki*, 12. Commerce avec la Turquie d'Asie.

Ports sur la mer Caspienne : *Bakou*, 5., le plus fréquenté de cette mer. Grande quantité de soie, de safran et de naphte. — *Derbend*, 10. Étoffes de laine et de soie.

### APERÇUS GÉNÉRAUX.

CLIMAT.— Le N. de la Russie et même le centre éprouvent des hivers longs et très-rigoureux, auxquels succèdent souvent de fortes chaleurs. Les gouvernements du midi jouissent d'une température assez douce.

PRODUCTIONS NATURELLES.— Mines exploitées d'*or*, de *platine* et d'excellent *fer*, dans les monts Oural; riches *salines*, *mica foliacé* ou *verre de Moscovie*, tenant lieu de vitres; *diamants* dans les alluvions aurifères de l'Oural; *cuivre* estimé.

*Chevaux* et *bestiaux* d'une qualité médiocre; *poissons* très-abondants ; *castors*, *hermines*, *martres*.

La rigueur de l'hiver rend les parties septentrionales peu propres à la culture; on y récolte néanmoins du *riz*, de l'*orge* et de l'*avoine;* dans cette région croissent en abondance le *pin*, le *sapin* et le *bouleau*. Le *froment* et les autres *céréales* sont les principales productions de la Russie; viennent ensuite le *chanvre*, le *lin* et le *bois*.

INDUSTRIE ET COMMERCE. — L'industrie manufacturière s'accroît tous les jours; elle s'exerce principalement sur la fabrication des *toiles*, *draps*, *cuirs*, *savon*, *potasse*, *colle de poisson*, *cordages*, *quincaillerie*, *papeterie*, *filature de coton*, *verreries*, *soieries*, etc. Le paysan fabrique à peu près tous les objets qui lui sont nécessaires.

Commerce actif avec la Chine, la Perse, le Turkestan, la

Boukharie et la Turquie. La Russie tire de la Chine du *thé*, de la *porcelaine*, de la *soie* et des *soieries*, des *cotonnades*, du *musc* et de la *rhubarbe*. Elle reçoit du Turkestan et de la Boukharie des *peaux*, des *étoffes de soie* et *de coton*, des *pierres précieuses*, etc., et elle tire de Perse de la *soie brute*. Ces diverses importations se font par les places de commerce de la Russie asiatique.

Relations avec la France. — La France reçoit de la Russie 81 millions de francs en *céréales, graines oléagineuses, lin et chanvre teillés, bois communs, peaux brutes, laines en masse, suif, potasse, poils de porc et sanglier*, etc. Elle ne lui fournit que pour environ 34 millions de francs en *vins, sucre raffiné; tissus, passementerie et rubans de soie, de laine et de coton; fruits de table, huile, plomb, machines et mécaniques, ouvrages en métaux; papier, livres et gravures; vêtements et lingerie; poterie, verres et cristaux*, etc.

Les bateaux à vapeur qui font le service du Havre et de Dunkerque à Hambourg correspondent avec ceux qui vont de Travemunde à Saint-Pétersbourg,

Chemins de fer. — 1° de *Saint-Pétersbourg à Moscou;* 2° de *Moscou à Nijni-Novgorod;* 3° de *Moscou à Jaroslav;* 4° de *Moscou à Riazan*; 5° de *Saint-Pétersbourg à Varsovie*, par Pskov, Dunabourg, Vilna et Grodno, se reliant au chemin de Breslau à Varsovie et à tous ceux de l'Allemagne. Cette ligne jette à droite les trois embranchements de Dunabourg à Riga, de Vilna à Kœnigsberg et de Varsovie à Bromberg (Prusse).

Canaux. — Le système des canaux creusés en Russie fait communiquer entre elles la mer Baltique, la mer Noire, la mer Caspienne et la mer Blanche, c'est-à-dire les quatre mers qui reçoivent des fleuves. Les principaux canaux sont: le canal de *Vychni-Volotchok*, qui, en joignant le Volga à un affluent du lac Ilmen, établit une première communication entre la Baltique et la mer Caspienne; celui de *Tikhvine*, qui joint aussi le Volga à un affluent du lac Ladoga; le canal de *Marie*, qui réunit des affluents des lacs Onéga et Biélo : ces deux derniers canaux établissent la même

communication que le premier; le canal de *Ladoga*, du Volkhof à la Néva : il côtoie le lac jusqu'à la sortie de cette dernière rivière.

Les canaux de *Koubensk* et du *Nord*, joignant des affluents du Volga à des affluents de la Dvina, font communiquer la mer Caspienne et la mer Blanche; une branche du premier joint ce canal à celui de *Marie*, et établit la communication entre la mer Blanche et la mer Baltique.

Le canal de *Lepel* ou de la *Bérézina*, joignant des affluents du Dnieper et de la Duna; celui d'*Oginski*, unissant un affluent du Niemen à un affluent du Dnieper, et le *Canal Royal*, qui joint un affluent du Pripet avec le Bog, affluent de la Vistule. Ces trois canaux font communiquer la mer Noire et la mer Baltique.

Le canal d'*Ivanof;* il joint le Don à un affluent de l'Oka, qui se rend dans le Volga, et établit par conséquent, une communication entre la mer Noire et la mer Caspienne.

LANGUE. — Un grand nombre de langues sont parlées dans ce vaste empire; le *russe*, le *polonais* et le *lithuanien* sont de la famille slave; les peuples des côtes de la Baltique parlent le *finnois*, de famille ouralienne; les langues des régions caucasiennes font partie des familles des langues asiatiques. Le *français* est parlé dans la haute société. La correspondance des principales maisons de commerce, surtout celles des ports de la mer Noire, se fait aussi en français.

GOUVERNEMENT.—Monarchique absolu héréditaire. L'empereur ou *tsar* prend le titre d'*autocrate* de toutes les Russies. Les cosaques du Don et de la mer Noire forment une espèce de république militaire, tributaire du tsar; plusieurs peuplades de la région caucasienne sont entièrement indépendantes.

REVENUS.— 1600 millions.— DETTE PUBLIQUE.— 6 milliards 450 millions.

ARMÉE. — Les forces militaires de la Russie se divisent en *armée active, troupes régulières employées à des besoins locaux, troupes irrégulières*. L'effectif de l'armée active est,

sur le pied de guerre, de 800 000 hommes. Les troupes régulières employées à des besoins locaux s'élèvent à 100 000 hommes. Les troupes irrégulières présentent un effectif d'environ 200 000 hommes.

MARINE MILITAIRE. — A vapeur : 248 navires armés de 2387 canons; parmi ces navires on compte 9 vaisseaux, 20 frégates, 22 corvettes et 25 schooners. — A voiles : 62 navires armés de 1304 canons, dont 9 vaisseaux, 5 frégates, 3 corvettes, 3 bricks et 13 schooners. Le nombre des soldats de marine et des matelots s'élève à 55 000.

RELIGION. — Le *christianisme grec* est la religion dominante en Russie. Les *catholiques* et les *juifs* sont très-nombreux, surtout en Pologne. Les côtes de la Baltique sont, en général, peuplées de *protestants;* beaucoup de *mahométans* habitent les bords de la mer Noire et les régions caucasiennes.

## POSSESSIONS.

**Asie russe ou Sibérie; Amérique russe.**

# ASIE.

## I.

## GÉOGRAPHIE PHYSIQUE.

### SITUATION ET DIVISION.

L'Asie, située entre 24° de longitude E. et 172° de longitude O., entre l'équateur et 78° de latitude septentrionale, comprend, au N., la *Sibérie* ou *Russie d'Asie;* au centre la *Turquie d'Asie*, la *Perse* (subdivisée en Perse propre, Hérat, Kaboul ou Afghanistan, Beloutchistan), le *Turkestan*, l'empire *Chinois* et l'empire du *Japon;* au S., l'*Arabie*, l'*Inde en deçà du Gange* ou *Indoustan*, l'*Inde Transgangétique* ou *Indo-Chine* (subdivisée en possessions anglaises, empire des Birmans et d'An-nam, royaume de Siam, Malacca indépendant, etc.).

### LIMITES ET DIMENSIONS.

Les limites sont : au N., la mer de Marmara, la mer Noire, les monts Caucase, l'océan Glacial; à l'E., le Grand Océan; au S., la mer de la Chine et l'océan Indien; à l'O., le détroit de Bab-el-Mandeb, la mer Rouge, l'isthme de Suez, la mer Méditerranée, la mer de l'Archipel, le détroit des Dardanelles et celui de Constantinople, la mer Caspienne, le fleuve et les monts Oural, le fleuve Kara.

La plus grande longueur de l'Asie, depuis le cap Oriental, sur le détroit de Behring, jusqu'au détroit de Babel-el-Mandeb, est d'environ 10 000 kilom.; sa plus grande largeur est d'environ 7600 kilom., du cap Septentrional ou

Sévéro-Vostochnoï au cap Romania, considéré comme l'extrémité méridionale de la presqu'île de Malacca.

MERS INTÉRIEURES. — GOLFES ET DÉTROITS PRINCIPAUX.

1° Dans l'*océan Glacial arctique:* les golfes de *Kara*, d'*Obi*, d'*Ienisseï*, etc., en Sibérie.

2° Dans le *Grand Océan :* la mer de *Behring*, qui communique à l'océan Glacial par le détroit de *Behring;* le golfe d'*Anadyr*, en Sibérie; la mer d'*Okhotsk*, dont les entrées principales sont les détroits de la *Boussole*, de *Lapérouse* et la *Manche de Tatarie* ou de *Tarakaï;* cette mer avance dans les terres de la Sibérie le golfe de *Penjiskaïa.*

La mer du *Japon* avec le golfe de *Corée*, la mer *Bleue*, la mer *Jaune*, sur les côtes de l'empire Chinois. Le détroit de *Corée* joint la mer Bleue à la mer du Japon.

La mer de la *Chine*, qui communique avec la mer *Bleue* par le *canal de Formose*, et qui forme les golfes de *Tonquin* et de *Siam*, sur les côtes de la Chine et de l'Inde Transgangétique.

3° Dans l'*océan Indien*, joint à la mer de Chine par les détroits de *Malacca* et de *Singapour*, on remarque les grands golfes de *Bengale* et d'*Oman*, qui à leur tour jettent dans les terres, le premier, le golfe de *Martaban*, le second le golfe de *Cambaye* et le golfe *Persique*, précédé du détroit d'*Ormus* ou d'*Ormouz*. Le détroit de *Palk*, entre l'île de Ceylan et le continent, est l'entrée occidentale du golfe de Bengale. L'océan Indien forme en outre, sur les côtes d'Asie et d'Afrique, le golfe d'*Aden*, et la mer *Rouge* ou *golfe Arabique*, précédé du détroit de *Bab-el-Mandeb*.

4° Dans la mer *Méditerranée :* les golfes d'*Alexandrette* ou de *Scanderoum*, de *Satalieh*, de *Makry*, de *Scala-Nova*, de *Smyrne*, d'*Adramity*, le détroit des *Dardanelles*, la mer de *Marmara*, le détroit de *Constantinople* et la mer *Noire*, tous sur les côtes de la Turquie d'Asie.

### ILES PRINCIPALES.

Dans l'océan Glacial : l'archipel de *Liaïkow* ou *Nouvelle-Sibérie*, à la Russie.

Dans le Grand Océan : l'archipel des *Kouriles*, qui appartiennent les unes à la Russie, les autres au Japon ; l'île *Tarakaï* ou *Sakhalian*, à la Russie ; l'archipel du *Japon ;* l'archipel de *Lieou-Kihieou ;* l'île de *Formose* et l'île d'*Haï-nan*.

Dans l'océan Indien : les archipels de *Nicobar* et d'*Andaman*, les archipels des *Maldives* et des *Lakedives*.

Dans la mer Méditerranée : les îles de *Chypre* et l'archipel des *Sporades*, dont les principales sont *Rhodes*, *Stanco* (ancienne *Cos*), *Patmo*, *Samo*, *Chio* ou *Khio*, *Psara*, *Metelin* (ancienne *Lesbos*).

### PRESQU'ILES ET ISTHMES.

Le Grand Océan, en pénétrant dans l'intérieur des côtes méridionales de l'Asie, y dessine un grand nombre de presqu'îles remarquables, telles que l'*Arabie*, la presqu'île du *Dekan*, partie méridionale de l'Indoustan ; la presqu'île de *Malacca*, jointe au continent par l'isthme de *Kraw ;* enfin la *Corée* et le *Kamtchatka*.

Nous citerons encore la *Turquie d'Asie*, entourée de trois côtés par la Méditerranée, les mers de l'Archipel et de Marmara, et la mer Noire.

### CAPS PRINCIPAUX.

Sur l'océan Glacial arctique : le cap *Sévero-Vostochnoï* ou *Septentrional*.

Sur le Grand Océan : le cap *Oriental ;* le cap *Lopatka*, pointe du Kamtchatka ; le cap *Tamdjong-Bourou*, extrémité méridionale de la presqu'île de Malacca ; le cap *Romania*, à l'O. du précédent. Sur l'océan Indien : le cap *Comorin*, pointe de l'Indoustan, et le cap *Ras-el-Gat*, en Arabie.

### MONTAGNES.

Au centre de l'Asie s'élève un vaste plateau, ou plutôt une grande masse de plateaux soutenus et couronnés par de hautes chaînes de montagnes dont les longues branches courent dans toutes les directions, mais surtout au S.-E. jusqu'à l'extrémité de la presqu'île de Malacca, et, vers le N.-E., jusqu'au cap Oriental. C'est du pied de ces chaînes que partent les plus grands fleuves de l'ancien continent; c'est aussi là que se trouvent les plus hautes montagnes du globe.

Le N. de l'Asie, c'est-à-dire presque toute la Sibérie, n'est qu'une immense plaine marécageuse ou steppe couverte, pendant la plus grande partie de l'année, d'une couche épaisse de neige et de glace.

Le terrain est généralement très-élevé à l'O., au S. O. et au S., où s'étendent plusieurs autres plateaux remarquables et des massifs considérables de montagnes.

On peut classer toutes les montagnes de l'Asie en cinq systèmes :

1° Système *Oriental* ou *Altaï-Himalaya*, du nom des deux groupes principaux qui le terminent, le premier au N., le second au S. Ce système se développe presque tout entier sur le sol de l'empire chinois; il renferme le désert sablonneux de *Gobi*, le désert *Central*, et quelques autres sur les plateaux de la Mongolie, du Thibet et du Turkestan chinois; les cours d'eau qui arrosent ces plateaux se jettent dans un grand nombre de lacs sans issue apparente. Voici les différents groupes qui font partie du système *Oriental :*

Groupe de l'*Altaï*, divisé en *Grand-Altaï* et en *Petit-Altaï*, sur les frontières de la Sibérie; cette dernière chaîne prend à l'E. le nom de *Tangnou-oola*. Les chaînes du *Tarbagataï* et de l'*Oulouck-tagh* font partie de ce groupe, auquel se rattachent aussi, à l'E., les monts *Iablonoï* et les monts *Stanovoï*, jusqu'au détroit de Behring.

Groupe du *Tchian-chan* ou mont *Céleste*, au centre de l'Asie; le *Bogdo*, le *Mous-tagh*, l'*In-chan* ou *Gadjar*, qui couvre

au N. le fleuve Hoang-Ho, le *King-Khan-oola*, et les montagnes de la *Corée*, en font partie.

Groupe du *Kan-tisse* ou *Kuen-lun* (*Kouen-loun*), sur le sol du Thibet, de la Chine propre et de l'Inde Transgangétique, lié au précédent par la chaîne du *Bolor* ou *Belour-Tagh*, dont la direction court du N. au S. Les chaînes les plus remarquables de ce groupe, après les *Thsoung-ling* et le *Kara-Koroum*, dont un sommet atteint la hauteur de 8618 mètres au-dessus du niveau de la mer, sont celles qui courent vers le S.-E. et vers l'E., sur le sol de l'empire chinois et de l'Inde Transgangétique.

Groupe de l'*Himalaya*, au N. de l'Indoustan, rattaché au groupe du Kuen-lun par la suite du *Bolor;* sa partie occidentale prend le nom d'*Hindou-koh*, et, tournant brusquement vers le S., se prolonge à travers l'Afghanistan, sous celui de monts *Brahouisk*. A l'Himalaya appartiennent le mont *Everest* ou *Gaurisaukar* qui s'élève à 8840 mètres au-dessus du niveau de la mer; le sommet du *Kunchinginga*, qui est à 8588 mètres, et celui du *Dhawalagiri* à 8187 mètres.

Groupe *Japonais* ou *Maritime*, renfermant toutes les sommités des îles qui longent la côte orientale de l'Asie, depuis le cap Lopatka jusqu'à l'île Formose.

2° Système des *Gates* ou *Ghattes*, tout entier sur le sol de l'Indoustan.

3° Système *Ouralien*. La chaîne principale, qui porte à son extrémité septentrionale le nom de monts *Poyas*, sépare, comme nous l'avons vu, sous le nom d'*Oural*, l'Europe de l'Asie.

4° Système *Tauro-Caucasien* ou *Occidental*, qui se développe sur le sol de la Turquie d'Asie et de la Perse. Les chaînes principales de ce système sont le *Caucase*, entre la mer Caspienne et la mer Noire ; le *Taurus* et l'*Anti-Taurus*, dans l'ancienne Asie mineure; l'*Almadag* ou chaîne *Amanique*, à laquelle se rattachent le *Liban* et l'*Anti-Liban*, ensuite, à l'E., la chaîne qui passe entre les deux lacs de Van et d'Ormiah, à laquelle appartiennent les monts *Elvend* et les monts *Baktiari* ou *Bakhtery;* enfin celle qui se détache du mont *Ararat*, et qui court au S. de la mer Caspienne, sous le

nom de monts *Elbour* ou *Elbrouz*, et plus loin sous le nom de monts du *Khoraçan*.

5° Système *Arabique*, en Arabie; peu connu.

### VOLCANS.

Cinq volcans dans la presqu'île du Kamtchatka; plusieurs autres dans le groupe du *Thian-chan;* ce sont les volcans les plus éloignés de la mer; plusieurs autres encore dans les îles Kouriles, dans celles du Japon, etc.

### FLEUVES ET LACS PRINCIPAUX. — BASSINS.

Nous savons déjà que la surface de l'Asie appartient à quatre grands versants d'océan et à plusieurs bassins intérieurs de lacs, savoir, au N., bassin de l'*océan Glacial;* à l'E. et au S., bassin du *Grand Océan;* au S., bassin de l'*océan Indien;* à l'O., bassin de l'*océan Atlantique*, par la Méditerranée, la mer de l'Archipel et la mer Noire; et enfin, vers l'O. et au centre, bassin intérieur de la mer *Caspienne*, du lac *Aral*, etc. Voici quels sont les fleuves et les lacs principaux sur chacun de ces bassins :

I. Grand bassin de l'Océan Glacial. Séparé des bassins intérieurs de la mer Caspienne, du lac Aral et autres lacs, par les monts *Oural*, *Alghidin-tsano*, *Tarbagataï*, par l'*Altaï*, le *Tangnou-oola*, les monts *Khan-gaï* et *Hongour;* et du bassin du Grand Océan, par les monts *Iablonoï* et *Stanovoï;* il comprend presque toute la Sibérie. Les fleuves les plus remarquables sont : 1° l'*Ob* ou *Obi*, dont la branche principale est l'*Irtyche*, qui vient de l'empire chinois, traverse le lac *Dzaïsang*, reçoit à sa gauche l'*Ichim* et le *Tobol*, à sa droite l'*Obi* proprement dit, ainsi que les eaux du lac, ou plutôt de l'immense marais de *Tchanï;* 2° le *Ienisseï* ou *Jenisseï*, dont la branche principale, sous le nom d'*Angara* ou *Toungouska supérieure*, sort du lac *Baïkal* (la *Selenga*, qui vient de l'empire chinois et entre dans ce lac, doit être regardée comme la partie supérieure de l'Angara, et, par conséquent, du Ienisseï; l'Angara reçoit à sa gauche le Ienisseï

propre, qui a pour affluent, à sa droite, la *basse Toungouska*). Plus à l'E., coulent la *Léna* et la *Kolima*.

II. Grand bassin du Grand Océan. Ce bassin renferme toute la partie orientale et une partie méridionale de l'Asie : il est séparé du bassin de l'océan Glacial par les monts *Jablonoï* et *Stanavoï*, et des bassins intérieurs de lacs par le *King-khan-oola* ou *Siolki*, l'*In-chan*, et différentes chaînes du *Kuen-lun*; et du bassin de l'océan Indien par une chaîne qui se détache du *Kuen-lun*, court vers le S., entre le fleuve *Nou-kiang* ou *Salouen* et le *Maykaong*, et qui se termine au cap *Tamdjong-Bourou*. Cette chaîne n'a point de nom général; Balbi a proposé celui de *Birmano-Siamoise*. La partie asiatique du bassin du Grand Océan est arrosée :

En Sibérie : par l'*Anadyr*, qui se rend dans la mer de Behring; l'*Amour* ou *Sakhalian*, qui porte ses eaux dans la mer d'Okhotsk.

Dans l'empire chinois, par le *Hoang-ho* ou fleuve *Jaune*, et le *Yang-tse-kiang* ou fleuve *Bleu*, dans lequel se dégorgent les lacs *Thoungting* et *Pho-Yang*; enfin, par le *Si-kiang* ou *Tigre*, tributaire de la mer de Chine;

Dans l'Inde Transgangétique, par le *Maykaong*, ou *Menam-kong*, ou fleuve *Cambodge*, et le *Ménam* ou fleuve de *Siam*, tous deux tributaires de la mer de la Chine.

III. Grand bassin de l'océan Indien. Ce bassin comprend à peu près tout le S. de l'Asie; il est séparé du versant du Grand Océan par la chaîne *Birmano-Siamoise*; des bassins intérieurs de lacs par le *Kuen-lun*, le *Kara-Koroum*, le *Thsoung-ling*, l'*Hindou-koh*. Les monts *Brahouisk*, les monts *Bahktery*, *Elvend*, *Ararat*, et différentes chaînes du *Taurus* se liant au *Caucase*, l'*Anti-Taurus* oriental, l'*Alma-Dagh* et la chaîne qui court le long de la Méditerranée sous le nom d'*Anti-Liban* le séparent du grand bassin de l'océan Atlantique (Méditerranée, Archipel, mer de Marmara, mer Noire) et du bassin intérieur de la mer Morte. De grands fleuves arrosent ce versant; ce sont : dans l'Indo-Chine, le *Salouen* ou *Thaleyan*, le *Siltang* ou *Zittang*, et l'*Iraouaddy*, qui se jettent dans le golfe de Martaban.

Dans l'Indoustan, parmi les tributaires du golfe de Bengale, nous remarquerons le *Brahmâpoutrâ*, qui descend du Thibet dans l'empire chinois, et mêle ses eaux à celles du *Gange;* le *Gange*, qui forme à son embouchure une multitude de branches, dont les principales sont l'*Hougly* et le *vrai Gange*, et qui a pour principal affluent la *Djamna* ou *Jumnah;* le *Mahanaddy* ou *Kuttak*, le *Godavery*, le *Kisthnah* ou *Krichna*, et le *Kavery*. Parmi les cours d'eau tributaires du golfe d'Oman nous citerons la *Narmada* ou *Nerbuddah* et le *Tapty*, qui débouchent dans le golfe de Cambaye;

Dans l'Indoustan et le Kaboul, l'*Indus* ou *Sind*, qui sort du petit Thibet dans l'empire chinois; son principal affluent est le *Pandjnad*, formé de la *Setledge* et du *Tchenab*; l'*Indus* se jette dans le golfe d'Oman;

Enfin, dans la Turquie d'Asie, le *Tigre* et l'*Euphrate*, formant à leur jonction le *Chott-el-Arab*.

IV. Grand bassin de l'océan Atlantique (mer Méditerranée, mer de l'Archipel, mer de Marmara et mer Noire).

Ce bassin, qui comprend presque toute la Turquie d'Asie, est séparé du bassin de la mer Caspienne par des chaînes du Caucase et du Taurus, et du bassin de l'Océan Indien par le *Taurus*, l'*Ama-dagh* et l'*Anti-Liban*. Le *Liban*, le *Mont-Thabor* et les montagnes de la Palestine le séparent du bassin intérieur de la mer Morte. Ses fleuves les plus remarquables sont l'*Axi* ou *Aasi* (ancien *Oronte*), le *Mendres* ou *Meïnder* (ancienne *Méandre*), le *Sakaria* et le *Kizil-Irmak* (ancien *Halys*).

V. Bassins intérieurs de lacs. Le lac ou mer *Caspienne* reçoit l'*Oural*; le *Kour*, grossi de l'*Aras*, qui reçoit les eaux du lac *Sivan* ou d'*Erivan;* l'*Ossa* ou *Tedjen* ou *Tedzen*, qui vient des montagnes du Khoraçan.

Le lac *Aral* reçoit le *Sihoun* ou *Sir-Daria*, et le *Djioun* ou *Amou-Daria*. Nous rappellerons ici que le fond du bassin intérieur de la Caspienne et de l'Aral est au-dessous du niveau de l'Océan, et que ce bassin offre l'aspect d'une immense excavation.

Les autres bassins intérieurs les plus remarquables sont:

sur les plateaux au centre de l'Asie, ceux du lac *Lob* ou *Lop*, qui reçoit le *Tarim* ou *Erghéou*; du lac *Balkachi-noor*, dans lequel se rend l'*Ili*; du lac *Khoukou-noor* et du lac *Tengri-noor*, qui ne reçoivent que de petits cours d'eau;

Dans l'Afghanistan, le lac *Hamoun*, qui reçoit l'*Helmend*, et le lac *Zéreh*, voisin du lac Hamoun;

Dans la Perse le lac *Ourmiah*;

Dans la Turquie d'Asie, en Arménie, le lac *Van*; et, en Syrie, la mer *Morte* ou lac *Asphaltite*, qui reçoit le *Jourdain*; Aucun poisson ne peut vivre dans les eaux bitumineuses de ce lac, et ses bords sont presque dépourvus de toute végétation.

### DÉSERTS.

Nous avons déjà parlé du désert sablonneux de *Gobi* et du désert *Central* dans la partie N. de l'empire chinois; il s'en trouve plusieurs autres dans le Turkestan et en Perse; mais les plus remarquables sont les grands déserts de Syrie et d'Arabie, où règne le vent terrible nommé *Samiel*, et qui sont, comme le Sahara d'Afrique, de vastes mers de sable brûlant.

## APERÇU GÉNÉRAL SUR LE CLIMAT ET LES PRODUCTIONS NATURELLES DE L'ASIE.

### CLIMAT.

*Région septentrionale* (Sibérie). Le froid est tellement excessif entre le 62e degré de latitude et l'océan Glacial, que le mercure y gèle souvent; de septembre en juillet, les rivières ne sont plus navigables. Le froid est moins intense entre 50 et 60°; mais les glaces, qui commencent à paraître à la fin d'octobre, ne sont entièrement fondues qu'à la fin de mai.

*Région centrale.* — Au centre, du 30e au 50e degré de latitude (Mongolie, Thibet et toutes les provinces N. O. de la Chine, Turkestan), un été brûlant succède à un hiver rigoureux de huit mois, et échauffe les sables de ces contrées généralement désertes et presque dépourvues de végétation.

A l'E. (Mandchourie, Corée, moitié de la Chine propre),

la partie septentrionale éprouve des hivers assez rigoureux; la température est douce sur les côtes; les chaleurs sont fortes et le pluies rares dans la partie S.

A l'O. (Kaboul, Hérat, Perse, Turquie d'Asie). Dans cette partie de l'Asie, on éprouve d'assez grandes chaleurs pendant les trois mois de l'été; la température est douce le reste de l'année.

*Région méridionale.* — (S. de la Chine propre, Indes, Béloutchistan, partie S. de la Perse, Arabie). Ces pays ne connaissent que deux saisons : la sèche ou été, et la pluvieuse ou printemps. Les chaleurs y sont assez fortes, sans être excessives comme au centre de l'Afrique. De brusques changements de vent et des tempêtes violentes règnent, à la fin de la saison pluvieuse, dans l'Indoustan, et principalement sur les côtes.

### PRODUCTIONS NATURELLES.

#### Minéraux.

Les minéraux sont peu exploités en Asie, si ce n'est dans les montagnes de la Sibérie, d'où l'on tire du *platine*, de l'*argent*, du *cuivre*, du *fer*, du *plomb*, un peu d'*or*, et quelques *pierres précieuses*. L'*étain* est exploité dans la presqu'île de Malacca, à Siam et en Chine. Le *cuivre*, le *plomb* et le *fer* se trouvent surtout dans la Turquie d'Asie, dans la Sibérie, dans la Perse, en Chine et au Japon; le *mercure*, dans l'île de Ceylan, au Japon et en Chine; la *houille*, dans ce dernier pays et dans l'Indoustan, qui fournit aussi quelques *diamants* et des *pierres précieuses*.

#### Végétaux et animaux.

*Région septentrionale.* — Bassin de l'océan Glacial. Les *mousses* et les *lichens* sont les seuls végétaux qu'on trouve au delà du cercle polaire. Le *sapin* s'avance jusqu'au 3e degré de latitude; le *pin à haute taille* domine dans les plaines humides; les bords des fleuves sont couverts d'immenses forêts de *peupliers*, d'*ormes*, d'*érables* et de *bouleaux*. Le

*chêne*, le *tilleul*, le *merisier à grappes*, le *prunus fruticosa*, d'où l'on tire une sorte de vin, le *peuplier blanc* et le *peuplier baumier* sont communs dans la partie méridionale de la Sibérie, qui récolte de l'*ellébore noir*, de l'*orge* et du *millet*.

Une multitude d'animaux à fourrures, les *martres*, les *hermines*, les *renards bleus, noirs, argentés*, l'*écureuil petit-gris*, les *loutres*, les *ours noirs*, les *ours blancs*, les *manouls à longue soie*, etc., vivent dans cette région, que parcourent aussi les *rennes* et les *élans*. La pêche des *phoques* y est très-active.

*Région centrale.* — Bassins particuliers des lacs du centre. Cette partie de l'Asie fournit presque toute la *rhubarbe* qu'on trouve dans le commerce. Des *chevaux sauvages*, des *chevrotains porte-musc*, des *yaks*, des *égagres* ou chèvres sauvages, errent sur les plateaux déserts de cette région.

*Région méridionale et partie S. de la région centrale.* — Bassin du Grand Océan, de l'océan Indien et de la Méditerranée. La zone méridionale de l'Asie est, sans contredit, la partie du globe la plus riche en espèces animales et en végétaux. Nous nous contenterons de citer le *cotonnier*, la *canne à sucre*, le *riz*, l'*indigotier*, le *muscadier*, le *poivrier*, le *giroflier*, le *gingembre*, le *tamarinier*, le *ricin*, le *séné*, la *cannelle*, le *bananier*, le *camphrier*, le *bambou*, le *pavot à opium*, cultivés surtout dans les Indes; le *café* et le *balsamier*, principalement en Arabie; le *thé* en Chine et au Japon; l'*arbre à suif*, l'*arbre à vernis* et une espèce d'*arbre à cire*, également en Chine; le bois de *tek* et de *sandal*, en Cochinchine, dans la presqu'île de Malacca et sur le Gange; la *casse odorante*, plus particulièrement dans la presqu'île de Malacca; les arbres à *gomme* (gomme arabique, gomme adragant), en Syrie et en Arabie; les *cèdres* du Liban, en Syrie. Nous ferons remarquer, en outre, que le caractère de la végétation n'est plus le même dans les pays compris entre la Méditerranée, la mer Noire, la mer Caspienne et le golfe Persique : là croissent les *chênes*, les *marronniers*, les *tilleuls*, les *vignes*, les *oliviers* et à peu près tous les végétaux de l'Europe, dont un grand nombre sont originaires de cette contrée.

Parmi les mammifères de cette région, nous nommerons l'*éléphant*, le *rhinocéros unicorne*, le *chameau*, le *dromadaire*, les *bœufs sauvages*, les *buffles*, les *cerfs*, les *antilopes*, les *moutons*, les *chèvres du Thibet*, les *chevaux arabes* et *persans*, les *tapirs* de Malacca, les *tigres*, les *léopards*, les *panthères*, les *lions*, les *orangs*, les *gibbons*, etc. Des *crocodiles*, des *gavials* et des *reptiles* nombreux vivent dans les Indes; les *carets* et les *tortues franches* fréquentent la côte de Coromandel. Toute la région indienne est peuplée d'*oiseaux* magnifiques, tels que les *faisans*, les *paons*, les *argus*, les *oiseaux de paradis*, les *perroquets*, etc.; les mers et les fleuves nourrissent des *poissons* d'une chair excellente, et, parmi les *mollusques*, la *pintadine*, qui fournit la nacre et les perles les plus estimées, et la *placune vitrée*, dont les écailles servent de vitres dans l'empire chinois. On sait que les *vers à soie* sont originaires de Chine; un nombre prodigieux de ces insectes sont élevés dans cette contrée, au Japon, dans les Indes, en Perse et dans la Turquie d'Asie.

# II.

# GÉOGRAPHIE POLITIQUE.

## SIBÉRIE

### OU RUSSIE D'ASIE.

LIMITES. — Au N., l'océan Glacial; à l'E., le détroit et la mer de Behring; au S., la mer d'Okhotsk, l'empire chinois, le Turkestan; à l'O., la Russie d'Europe.

POPULATION. — La population de ce vaste pays ne s'élève guère au-dessus de 3 millions d'habitants. Parmi les peuples qui l'habitent, on distingue les *Samoyèdes*, les *Ostiaks*, les *Tongouses*, les *Yakoutsk*, les *Kirghis*, les *Turks* et les *Mongols*.

DIVISION ADMINISTRATIVE. — Gouvernement de *Tobolsk*, de *Tomsk*, de *Ienisseïsk* et d'*Irkoutsk*. Provinces d'*Omsk* et d'*Yakoutsk*, districts d'*Okhotsk* et du *Kamtchatka;* il faut y joindre la plus grande partie de la *Mandchourie* cédée depuis peu par la Chine, l'île de *Tarakaï*, le pays des *Tchouctchi* ou *Tchoukotz*, à l'extrémité N.-E. de l'Asie, et celui des *Kirghis*, dans le Turkestan.

SITUATION HYDROGRAPHIQUE. — *Bassin de l'océan Glacial.* Une partie S.-E., dans laquelle se trouvent le Kamtchatka et la Mandchourie, verse ses eaux dans le *Grand Océan.*

#### VILLES PRINCIPALES.

*Tobolsk*, 25., sur la droite de l'Irtyche, près de son confluent avec le Tobol. Centre du commerce de la Russie d'Asie avec la Russie d'Europe; lieu de passage des marchandises venant de Chine; entrepôt des pelleteries de la

couronne. Tanneries, fabriques de savon, instruments de chirurgie.

*Irkoutsk*, 24., sur l'Angara non loin du lac Baïkal. Entrepôt du commerce de la Russie avec la Chine. Comptoir de la compagnie russe d'Amérique; les assortiments des fourrures d'Amérique et de Sibérie se font dans les magasins de cette compagnie. Irkoutsk possède plusieurs fabriques de draps, de savon, de toiles, de cuirs, etc.

*Kiakhta*, 5., petite ville dans le gouvernement d'Irkoutsk, sur la frontière chinoise. Entrepôt du commerce entre la Sibérie et la Chine. Foire célèbre au mois de décembre.

*Tomsk*, 11., sur l'Obi et sur la route de Chine. Tanneries, étoffes imprimées; nombreuses mines d'argent, et forges de cuivre et de plomb dans son gouvernement.

*Yakoutsk*, 3., sur la Léna. Grande exportation de belles fourrures; comptoir de la compagnie américaine; plusieurs foires considérables.

*Omsk*, 10. Place forte sur l'Irtyche.

*Okhotsk*, 3. Port sur la mer de ce nom. Entrepôt des provisions de la compagnie américaine et du commerce du Kamtchatka.

*Petropaulosk* ou *Avatcha*, ou *Port Saint-Pierre-et-Saint-Paul*, 1. Bon port sur la côte S.-E. du Kamtchatka.

*Nertschink*, 3., sur l'Amour, dans le gouvernement d'Irkoutsk; c'est le chef-lieu d'une contrée riche en mines d'argent et de plomb.

*Ienisseïsk*, 6., sur le fleuve Ienisseï.

### APERÇUS GÉNÉRAUX.

PRODUCTIONS NATURELLES. — Les monts Ourals renferment de grandes richesses minérales; ils fournissent de l'*or*, de l'*argent*, du *platine* et du *diamant*. La Sibérie exploite aussi des mines d'excellent *fer*, de *cuivre*, de *plomb*, de *zinc* et de *sel gemme*; on y trouve des *topazes*, des *émeraudes*, du *porphyre* et beaucoup d'*ossements fossiles* de mon-mouth.

La partie S. seulement est propre à la culture; on y re-

cueille de la *rhubarbe*; le gouvernement de Tomsk fournit un peu de *thé*. On trouve dans le commerce des *noix de cèdre* de Sibérie.

*Rennes*, *bœufs*, *moutons* tartares à queue grasse, *chevaux* mongols.

La *martre zibeline*, l'*hermine*, le *castor*, les *renards* de diverses couleurs, le *petit-gris*, la *loutre*, l'*ours blanc* et l'*ours noir* sont les principaux animaux à fourrures. *Cygnes*, *oies* et *canards* sauvages donnant un duvet estimé; *baleines* et *phoques* sur les côtes; les *phoques* se trouvent aussi dans le lac Baïkal.

INDUSTRIE ET COMMERCE. — L'industrie consiste principalement dans l'exploitation des mines; viennent ensuite les usines de fer et de cuivre, la chasse, la pêche, les fabriques de cuir, etc.

Les relations de la Sibérie avec l'Europe ont lieu par l'intermédiaire de la Russie.

La Sibérie envoie à Moscou, par Tobolsk, *fourrures*, *métaux*, *ossements de monmouth*, *dents de morse*, *castoreum*, articles de Chine et du Turkestan; elle tire de la Russie d'Europe des objets manufacturés et de luxe. Elle donne des *fourrures* à l'empire Chinois et en reçoit du *thé*, des *soieries*, des *cotonnades*, de la *porcelaine*, du *musc* et de la *rhubarbe*.

Le commerce avec le Turkestan et la Boukharie se fait surtout par Orenbourg sur l'Oural.

RELIGION. — *Chrétiens grecs*, *chrétiens arméniens*, *mahométans*, *bouddhistes*, *juifs*, *idolâtres*.

---

## TURQUIE D'ASIE.

### AVEC L'ILE DE CHYPRE.

LIMITES. — Au N., le détroit des Dardanelles, la mer de Marmara, le détroit de Constantinople et la mer Noire; à

l'E., l'Asie russe, la Perse; au S., l'Arabie, la mer Méditerranée; à l'O., la mer de l'Archipel.

POPULATION. — 16 millions d'habitants.

DIVISION ADMINISTRATIVE. — La Turquie d'Asie est divisée en 18 gouvernements ou *eyalets*, subdivisés en *livas*. L'usage a consacré depuis longtemps la division de la Turquie d'Asie en six régions géographiques ; ce sont : 1° l'*Asie Mineure* ou *Anadoli* (Anatolie) avec la Caramanie ; 2° l'*Arménie;* 3° le *Kurdistan;* 4° l'*Irak-Arabi;* 5° l'*Aldjezyreh* ou *Mésopotamie;* 6° la *Syrie* ou *Scham.*

SITUATION HYDROGRAPHIQUE. — La Turquie d'Asie est située sur les bassins de la Méditerranée, de l'Archipel, de la mer de Marmara, de la mer Noire et du golfe Persique.

### VILLES PRINCIPALES.

*Smyrne* ou *Izmir* (Anadoli), 150. Bon port sur le golfe du même nom, vaste et excellente rade. Presque toutes les nations de l'Europe y ont des comptoirs. Le français est la langue du quartier des Francs, habité par les Anglais, les Français, les Italiens et les Hollandais; l'italien, en usage dans tous les ports du Levant, est aussi parlé à Smyrne. Exportation de soie filée, de coton brut et filé, d'une quantité considérable de fruits secs, de drogues, de poil de chameau, de produits du Levant, de cire, d'ambre, de poil de chèvre d'Angora, etc. — Consul général de France. Journal français.

*Scala-Nova* ou *Kouch-Adasi* (Anadoli), 20. Un des ports les plus commerçants de la côte. — Vice-consul de France.

*Scutari*, 50., sur le détroit de Constantinople (*Voir* Constantinople.)

*Brousse* ou *Prusa* (Anadoli), 60. Commerce en soie, soieries, toiles. Son port est *Moudania*, sur la mer de Marmara.

*Boli* (Anadoli), 15. Étoffes de coton et cuirs ; passage ordinaire des caravanes qui vont à Constantinople.

*Koutaïeh*, 35. Siége du beylerbey de l'Anadoli. Laines, peaux.

*Kara-Hissar* (Anadoli), 30. Immense récolte d'opium, travail de la laine, tapis.

*Konieh*, ancien *Iconium*, 25., chef-lieu de la Caramanie. Maroquins et cuirs, tapis.

*Angora* (Anadoli), 25. Châles; camelots de poil de chèvre, dont la finesse égale celle de la soie.

*Satalieh*, 18. Port sur le golfe du même nom. — Vice-consul de France.

*Mételin*, 10. Chef-lieu de l'île du même nom. Fabriques de savon. — Vice-consul de France.

*Tokat* (Anadoli), 100. Toiles, étoffes de coton et de soie, tapis, beaucoup de vaisselle de cuivre. Tokat est le point central d'un grand nombre de caravanes.

*Rhodes*, 12. Chef-lieu de l'île de ce nom et port très-commerçant. — Vice-consul de France.

*Trébizonde*, 50. Port et excellente rade sur la mer Noire. Exportation de cuivre, cuirs, soie de bonne qualité, noix de galle, cire, etc. Relations très-étendues avec la Russie, la Perse et les provinces ottomanes. Importation d'épiceries, drogueries, quincaillerie et produits d'Europe. — Consul de France.

*Sinope*, 10. Port sur la mer Noire. Chantiers de construction; commerce actif.

*Tarsous*, 30., dans l'eyalet d'Adana, près de la Méditerranée; son port est *Morsina*. Grande exportation de coton, cuivre, cire, noix de galle et marchandises d'Égypte. — Vice-consul de France.

*Erzeroum* (Arménie), 60. Ustensiles de cuivre; grand commerce de transit avec la Perse. — Consul de France.

*Diarbekir*, 60., sur la droite du Tigre. Étoffes de soie et de coton, toiles, maroquins, objets de cuivre. Commerce de transit.

*Moussel* ou *Mossoul*, 32., sur le Tigre. Étoffes de coton. Cette ville a donné son nom à la mousseline, qui y fut d'abord fabriquée. — Consul de France.

*Bagdad* (Irak-Arabi), 100., sur le Tigre. Centre du com-

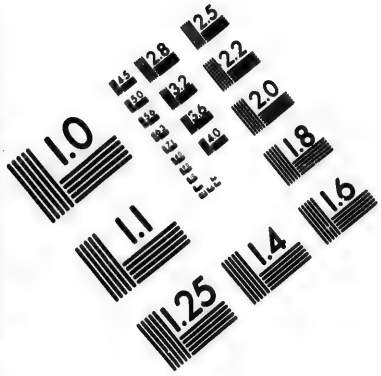


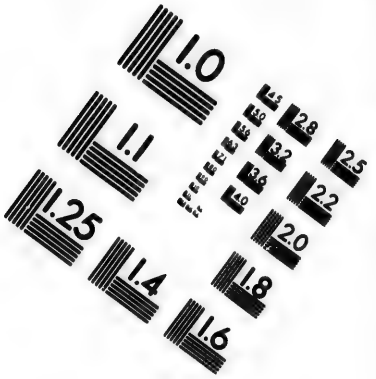


# IMAGE EVALUATION TEST TARGET (MT-3)

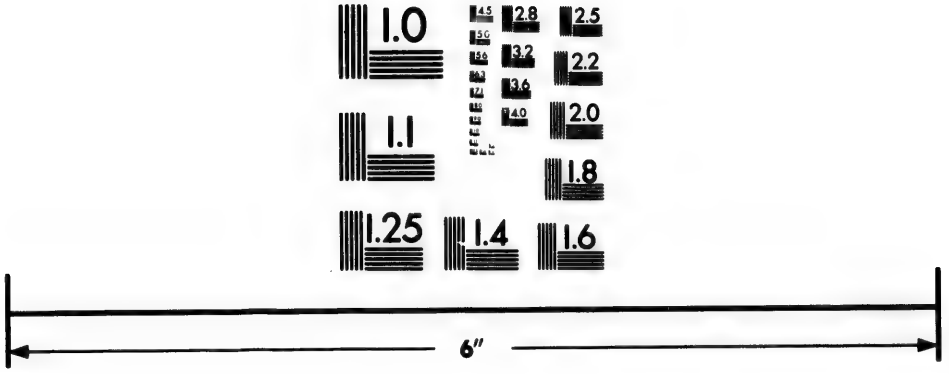

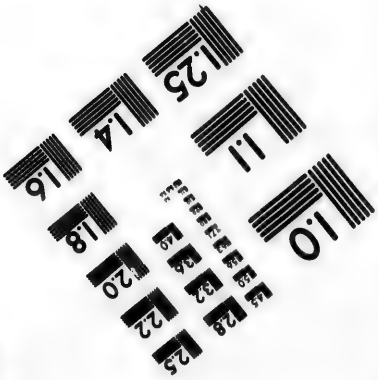


Photographic Sciences Corporation

23 WEST MAIN STREET
WEBSTER, N.Y. 14580
(716) 872-4503

merce de l'Asie ottomane avec l'Arabie, la Perse, l'Inde et le Turkestan. Sa coutellerie, fabriquée avec l'acier de l'Inde, est supérieure à celle de Damas. De nombreuses caravanes s'y rendent de Smyrne, d'Alep, et de plusieurs autres points de la Turquie d'Asie. Étoffes de soie et savon. — Consul général de France.

*Bassora* ou *Bassra* (Irak-Arabi), 7. Port sur la droite du Chott-el-Arab. Ses bazars sont, comme ceux de Bagdad, toujours remplis de marchandises venant des Indes, de la Perse, de l'Arabie et de l'Europe. Factorerie anglaise. — Agent consulaire de France.

*Alep* (Syrie), 80. Étoffes de soie et de coton, tapis, café, tabac. La France tire d'Alep, par les ports d'Alexandrette et de Latakieh, noix de galle, cire, gomme, étoffes de soie et de coton, café, tabac, etc., et lui fournit drap de Languedoc, sucre, cochenille, indigo, bonnets du Levant, coton filé, etc. Les marchandises se transportent à l'intérieur par des caravanes. — Consul de France.

*Alexandrette* ou *Scanderoum* (Syrie), 1., au fond du golfe de ce nom, à 110 kilom. d'Alep, dont elle est le principal port. — Agent consulaire français.

*Damas* (Syrie), 120. Lames de sabres d'excellente trempe, ouvrages en acier et en nacre, belles soieries, eau de roses, excellents fruits. Caravanes pour Alep et Bagdad. Damas est le rendez-vous des pèlerins de la Mecque. — Consul de France.

*Hama*, 50. Dans le pachalik de Damas, sur l'Axi. Soieries et drap.

*Baïrout* ou *Beyrout* (Syrie), 50. Port d'arrivage des marchandises pour la Syrie, et particulièrement pour Damas; son commerce consiste en soie écrue, coton filé et cotonnades; la soie écrue se porte à Damas, à Alep, au Caire et en Europe. — Consul de France.

*Acre* ou *Saint-Jean-d'Acre* (Syrie), 10. Port étroit, peu profond, et cependant le meilleur de la côte; exportation de coton et de riz. — Consul de France.

*Jérusalem* (Syrie), 20. Ancienne capitale de la Judée; berceau du christianisme. Un grand nombre de pèlerins

s'y rendent pour visiter les saints lieux, — Consul de France.

*Tripoli-de-Syrie* ou *Tarablos*, 24. Port sur la Méditerranée. Exporte soie, cire, éponges, noix de galle, coton; importe de France drap, bonnets du Levant, cochenille, indigo, sucre, etc. — Consul de France.

*Sayda* ou *Seyde* (Syrie), 13. Ancienne *Sidon*. Un des ports de Damas. — Agent consulaire français.

*Jaffa* (Syrie), 9. Ancienne *Joppé*. Port; commerce en huile d'olive, sésame, coton, etc. — Vice-consul de France.

*Orfa* (Aldjezyreh), 50. Ancienne *Édesse*. Maroquins.

## ILE DE CHYPRE.

Cette île produit des *vins* excellents, du *coton*, de la *soie*, des *oranges*, des *figues* et autres fruits, du *miel*, des *grains*, de l'*alizari*, du *bois de Rhodes* ou *de rose*, de la *terre d'ombre*, etc.

*Nicosie*, 20. Chef-lieu. — Agent consulaire de France.

*Larnaka*, 12. Port. Consul de France. — *Famagouste*, port autrefois très-important. — *Limassol*, 7. Port. Agent consulaire de France.

### APERÇUS GÉNÉRAUX.

PRODUCTIONS NATURELLES. — Beaucoup de minéraux; le *cuivre* et le *fer* sont les seuls exploités. *Sel*, *asphalte*, et *bitume de Judée*, *alun*, *terre d'ombre*, etc.

Sol très-fertile, mais mal cultivé, vastes *prairies*, *grains*, *vins*, *oliviers*, *orangers*, *figuiers*, *dattes* et autres *fruits*, *café*, *coton*, *cire*, *miel*, *myrrhe*, *encens*, *tabac*, *assa fœtida*, *noix de galle*, *safran*, *storax*, *orcanette*, *alizari* de Chypre, *galbanum*, *scammonée*, *résine*, *mastic* de l'île de Chio, etc. *Chevaux*, *chameaux*, *bétail*, *vers à soie*, *chèvres* d'un poil très-fin, *éponges blondes* de Syrie.

INDUSTRIE ET COMMERCE. — Tirage de la soie; *étoffes* de *soie*, de *coton*, de *laine* et de *poil de chèvre*; *armes* d'une

excellente trempe ; *tapis*, *ustensiles de cuivre*, *maroquins et cuirs*.

Situation admirable entre l'Europe et l'Asie, au centre de l'ancien continent, au milieu de mers qui réunissent trois parties du monde. Défaut de routes, manque de sûreté, absence de canaux, et cependant commerce considérable, quoique déchu depuis la découverte du passage aux Indes par le cap de Bonne-Espérance.

Les Anglais, les Français, les Hollandais et les Italiens font le commerce maritime, appelé commerce des *Échelles* ou du *Levant* (par ce nom d'Échelles on désigne les ports de l'Asie Mineure, de la Syrie et de l'Égypte). De nombreuses caravanes font le commerce et les transports intérieurs ; c'est par le même moyen qu'ont lieu les relations de l'Asie ottomane avec la Perse et l'Arabie.

*Nota.* La navigation des bateaux à vapeur a lieu sur l'Euphrate depuis *Bir*, vers le S.-O. d'Orfa, jusqu'à *Bassora ;* et en outre, sur le Tigre, de Bassora à Bagdad, pour le commerce anglais de l'Indoustan.

Relations avec la France. — Nos relations sont très-actives avec Smyrne et les autres ports de la Turquie d'Asie. C'est surtout à ce dernier pays que se rapportent les notes que nous avons données précédemment sur notre commerce avec l'empire ottoman. Nous rappellerons ici que la plupart des produits exportés d'Arabie, de Perse, et des autres parties de l'Asie occidentale, arrivent en Europe par Smyrne et les ports de la Syrie.

Des bateaux à vapeur partent régulièrement de Marseille pour Smyrne.

Canaux. — Le pacha d'Égypte, lorsqu'il était maître de la Syrie, avait conçu le projet de joindre par un canal l'Axi à l'Euphrate.

Religion. — *Mahométans*, *chrétiens grecs*, *arméniens*, *catholiques*, *juifs*, etc.

# PERSE.

(Comprenant les royaumes de *Perse* ou *d'Iram* et de *Hérat* ou *Khoraçan oriental*, le *Kaboul* (ancien *Afghanistan*), et enfin le *Béloutchistan*).

SITUATION HYDROGRAPHIQUE. — *Bassins du golfe d'Oman, du golfe Persique, de la mer Caspienne*, et de quelques bassins intérieurs de lacs.

## 1° ROYAUME DE PERSE

### OU D'IRAM.

LIMITES. — Au N., les provinces russes du Caucase, la mer Caspienne, le Turkestan; à l'E., le royaume de Hérat, le Kaboul et le Béloutchistan; au S., le golfe d'Oman et le golfe Persique; à l'O., la Turquie d'Asie.

POPULATION. — 10 millions d'habitants.

DIVISIONS. — Onze provinces ou plutôt régions géographiques,

Au N. :

1. Aderbaïdjan; ch.-l. *Tauris*. 160.
2. Ghilan. — *Recht*. 30.
3. Mazenderam. — *Sari*. 30.
4. Tabaristan; ch.-l. *Damavend* ou *Demavend*.
5. Khoraçan. — *Mechehed*. 32.

Au centre :

6. Kurdistan; ch.-l. *Kirmanchah*. 40.
7. Irak-Adjemi; ch.-l. *Téhéran*. 140.
8. Kouhistan. — *Chéhéristan*.

Au S. :

9. Khouzistan; ch.-l. *Chuchter* ou *Chouster*. 20.
10. Farsistan. — *Chiraz*. 30.
11. Kerman; ch.-l. *Kerman* ou *Sirdjan*. 30.

VILLES PRINCIPALES.

*Téhéran*, 140,, capitale. Tapis et quelques ouvrages en fer.

*Ispahan* (Irak-Adjemi), 160., dans une plaine fertile. Étoffes de soie et de coton, drap, armes ; commerce étendu et florissant.

*Kasbin* ou *Casbin* (Irak-Adjemi), 60. Ouvrages en cuivre et sabres.

*Kaschan* ou *Cachan* (Irak-Adjemi), 30. Grande fabrication d'ustensiles de cuivre, de châles, de tissus de soie et de coton.

*Hamadan* (Irak-Adjemi), 30., sur les ruines de l'ancienne Ecbatane. Fabrique de tapis.

*Tauriz* ou *Tebriz* (Aderbaïdjan), 160. Nombreuses fabriques de soie et de coton; commerce de transit pour les marchandises venant d'Europe.

*Balfrouch* (Mazenderam), 100., près d'une mauvaise rade de la mer Caspienne. Immenses bazars; commerce avec la Russie.

*Recht*, 30., sur la mer Caspienne. Étoffes de soie.

*Asterabad* (Mazenderam), 15., près d'une baie de la mer Caspienne. Grand commerce avec la Russie, étoffes de soie et de coton.

*Chiraz* (Farsistan), 30. Célèbre par ses vins et par la fertilité de son territoire.

*Iezd* ou *Yezd* (Farsistan), 60. Étoffes de soie et drap.

*Abouchehr* ou *Bender-Boucher* (Farsistan), 15. Bon port sur le golfe Persique. Entrepôt des marchandises de la Perse et de l'Inde; relations avec l'Indoustan; le gouvernement anglais des Indes y entretient un agent.

*Bender-Abassi* ou *Gomroun* (Kerman), 20. Port à l'entrée du golfe Persique, derrière l'île de Kischmi. Commerce actif; exportation d'étoffes de soie et de coton, de châles en laine et de garance; le commerce se fait par les Arabes et les Indous. Ce port appartient à l'iman de Mascate.

## 2° ROYAUME DE HÉRAT

### OU KHORAÇAN ORIENTAL.

— Tributaire de la Perse. —

LIMITES. — Au N., le Turkestan; à l'E. et au S., le Kaboul; à l'O., la Perse.

POPULATION. — 1 800 000 habitants.

#### VILLE PRINCIPALE.

*Hérat*, 50., capitale. Excellente eau de rose; fabrique de sabres dits du *Khoraçan*.

## 3° ROYAUME DE KABOUL

### OU AFGHANISTAN.

(Subdivisé en plusieurs Khanats.)

LIMITES. — Les limites de l'Afghanistan sont, au N., le Hérat et le Turkestan; à l'E., le royaume de Lahore dans l'Indoustan; au S., le Béloutchistan; à l'O., la Perse.

POPULATION. — Environ 4 200 000 habitants.

#### VILLES PRINCIPALES.

*Kaboul* ou *Caboul*, 60., sur la rivière de même nom.

*Kandahar* ou *Candahar*, 100. Ville la plus industrieuse et la plus considérable de tout l'Afghanistan.

## 4° BÉLOUTCHISTAN.

(Subdivisé en plusieurs Khanats.)

LIMITES. — Au N., l'Afghanistan; à l'E., l'Indoustan; au S., le golfe d'Oman; à l'O., la Perse.

POPULATION. — 2 700 000 habitants.

VILLE PRINCIPALE.

*Kelat*, 20., siége du principal khan.

APERÇUS GÉNÉRAUX.

PRODUCTIONS NATURELLES. — Sol imprégné de *sel;* la moitié du territoire de la Perse n'est qu'un désert sablonneux et aride; en revanche, les provinces situées sur les bords de la mer Caspienne, les territoires d'Ispahan, de Chiraz et d'Yezd sont d'une fertilité prodigieuse. On y recueille *blé*, *riz*, *vins*, *tabac*, *coton*, *safran*, *safranum*, *dattes*, *sucre*, *assa fœtida*, *salep*, *gomme*, *galbanum*, *graine jaune*, *semen-contra*, *opium*, et beaucoup d'*excellents fruits*. Quelques mines de *cuivre*, de *fer* et de *plomb* sont exploitées en Perse; ce royaume fournit aussi des *turquoises*. Le *fer* est exploité dans le Kaboul.

On élève en Perse des *chameaux* et des *chèvres* donnant un poil très-fin; des *chevaux* pleins de feu et des *vers à soie*; une pêche assez productive de *perles* et de *nacre de perles* se fait dans le golfe Persique.

INDUSTRIE ET COMMERCE. — Belles *étoffes de soie* unies et brodées; *tapis* et *châles* renommés, *toiles peintes*, *sabres*, *parfumerie*, *cuirs*, etc.

Le commerce maritime est entre les mains des Russes, sur la mer Caspienne; des Anglais et des Arabes, sur le golfe d'Oman; le commerce intérieur se fait par caravanes. Les maisons de commerce sont tenues en général par des Arméniens.

Les exportations de la Perse, consistant principalement en *perles*, *soie*, *poils de chèvre* et de *chameaux*, *soieries*, *produits* de son territoire et de ses manufactures, se font par la Russie, la Turquie d'Europe, la Turquie d'Asie et les Indes. Les *marchandises d'Europe* arrivent à Tauris par Constantinople et Tiflis. On trouve dans le commerce français de l'*assa fœtida*, du *safran*, du *safranum* et du *salep* de Perse.

GOUVERNEMENT. — Despotique en Perse et dans le Hérat. Tribus régies par des khans, dans le Kaboul et le Béloutchistan.

RELIGION. — *Mahométans; religions de Brahma et de Zoroastre; chrétiens, arméniens, juifs, idolâtres, sabéens.*

---

## TURKESTAN.

LIMITES. Au N., l'empire de Russie; à l'E., l'empire Chinois; au S., le Kaboul, le Hérat et la Perse; à l'O., la mer Caspienne et la Russie.

POPULATION. — 8 à 9 millions d'habitants.

DIVISIONS. — Le Turkestan se compose d'une multitude de *khanats*, formant des États indépendants et gouvernés par des chefs particuliers : les principaux de ces khanats sont ceux de *Boukhara* (Boukharie), de *Khiva* et de *Khokand*, dans lequel est le Turkestan propre. Les Turkomans, entre la mer Caspienne et le lac Aral, forment un grand nombre de tribus régies par un gouvernement démocratique. Les Kirghis, divisés en Kirghis de la petite et de la grande horde, occupent la partie N. du Turkestan; la petite horde est tributaire de la Russie.

SITUATION HYDROGRAPHIQUE. — *Bassins intérieurs de la Caspienne, du lac Aral* et autres *lacs*.

### VILLES PRINCIPALES.

*Boukhara*, 150. Centre du commerce de la Boukharie et du Turkestan, chef-lieu du khanat du même nom.

*Samarkand*, 10., dans la Boukharie. Papier de soie, étoffes de soie et de coton.

*Khokand* ou *Khokhan*, 80. ou 100., chef-lieu du khanat de ce nom. Ville commerçante et industrieuse.

*Khiva*, 10., ch.-l. du khanat de ce nom, sur un canal du

Djihoun. C'est le principal marché d'esclaves du Turkestan.

*Balkh*, 10., ancienne *Bactres*, ch.-l. du khanat de ce nom; Commerce de transit avec l'Afghanistan.

### APERÇUS GÉNÉRAUX.

PRODUCTIONS NATURELLES. — On trouve dans le Turkestan des contrées d'une fertilité remarquable et bien cultivées, des déserts sablonneux et des steppes incultes. Les parties cultivées produisent assez de grains.

Les mines fournissent des pierres précieuses. La plupart des peuples du Turkestan, surtout ceux du N. et de l'O., sont nomades; ils élèvent beaucoup de *bestiaux*, des *chevaux* renommés et des *chameaux*.

INDUSTRIE ET COMMERCE. — *Étoffes de coton* et *de soie*, dans la Boukharie; les marchands de ce khanat font un commerce important avec la Russie, par Orenbourg, et avec la Chine, le Kaboul et l'Inde.

GOUVERNEMENT. — Voir *Divisions*.

RELIGION. — *Mahométans;* quelques *juifs* et idolâtres.

---

## EMPIRE CHINOIS.

LIMITES. — Au N., la Sibérie; à l'E., les mers d'Okhotsk, du Japon, Jaune, Bleue et de Chine; au S., la mer de Chine, l'Inde Transgangétique, l'Indoustan; à l'O., le Turkestan et l'Afghanistan.

POPULATION. — D'après les renseignements les plus récents la population de ce vaste empire est d'environ 400 millions d'habitants.

DIVISION. — Régions géographiques : au S.-E., la *Chine* propre, avec les îles Formose et d'Haïnan, divisée en 18 provinces, les royaumes de *Corée* et des îles *Lieou-ki-hieou*.

Au N., une petite partie de la *Mandchourie*, la *Daourie* et la *Mongolie*. A l'O., le *Thian-chan-pe-lou*, renfermant la *Dzoungarie;* les pays des *Kirghis* et des *Torgots;* le *Thian-chan-nan-lou* (petite Boukharie ou Turkestan chinois); les *Mongols du Khoukhou-noor*[1], le *Thibet* ou *Si-dzang;* enfin le pays du *Deb-Radja* ou *Boutan*.

La Chine propre se divise en dix-huit *seng* ou provinces, subdivisées en *fou* ou départements; chaque département comprend plusieurs arrondissements ou *tchéou*.

SITUATION HYDROGRAPHIQUE. — Au S., *bassin du Grand Océan;* au N., *bassin de l'Océan Glacial;* au N.-O., *bassins intérieurs de lacs*.

### VILLES PRINCIPALES.

*Pékin*, en Chinois *Chun-tian* et *King-sse*, 1800. Capitale composée de deux villes : celle du N., nommée *Ville Impériale* ou *Ville Tatare*, a presque la figure d'un carré parfait; celle du S. a la forme d'un carré long; on l'appelle *Vieille-Ville* ou *Ville Chinoise*.

*Canton* ou *Kouang-tchéou* (province de Kouanh-toung), 1200. Le principal port de mer où les Européens et les Américains sont admis; ville la plus commerçante de l'empire. Les navires s'arrêtent à 24 kilom. au-dessous, au port de *Houang-phou*, où sont les douanes. Commerce immense avec le Japon, Manille, Batavia, les Indes, l'Angleterre, l'Amérique du Nord, la Hollande, la France, le Danemark, Hambourg, etc. Ses exportations consistent dans une prodigieuse quantité de *thé*, en *nankin*, *soie*, *nacre de perle*, *écaille de tortue*, *encre de Chine*, *porcelaine*, *cannelle*, *musc*, *rhubarbe*, etc.; et ses importations en *drap*, *coton*, *bétel*, *fourrures*, etc. — Agent consulaire de France. Une correspondance par bateaux à vapeur est établie, depuis 1831 entre Canton et Pékin.

1. Le Thian-chan-pe-lou, le Thian-chan-nan-lou et le pays des Mongols du Khoukhounoor forment la *Kalmoukie* de quelques cartes.

*Wittoria-Town*. Port dans l'île de Hong-Kong au S. de Canton et appartenant aux Anglais. — Consul de France.

*Macao*, 35. Établissement portugais et port sur une île de la baie de Canton à 64 kilom. de cette ville.

*Nankin* ou *Kiang-ning* (province de Kiang-sou), 500., sur le Yang-tse-kiang. Ville industrieuse, célèbre par sa tour de porcelaine et qui a été détruite depuis peu. Les satins de Nankin sont regardés comme les meilleurs de la Chine.

*Chang-haï* ou *Shang-haï* (province de Kiang-sou), 1500. Bon port; l'une des villes les plus peuplées et les plus commerçantes de l'empire. — Consul de France.

*Fou-tchéou* (province de Fou-kian), 500., l'une des villes les plus peuplées de la Chine, avec un port, en face de l'île Formose.

*Hang-tchéou* (province de Tche-kiang), 900. Port très-commerçant.

*Tien-tsin* (province de Tchi-li), 600. Port sur le Peïho. Son commerce avec l'intérieur de la Chine est plus étendu que celui de Canton. — Consul de France.

*Sou-tchéou* (province de Kiang-sou), 1200., ville très-commerçante sur le canal Impérial.

*Nan-tchang* (province de Kiang-si), 500. Centre du commerce de la porcelaine, soie, etc.

*King-te-tchin* (province de Kiang-si), 1000. Fabrication immense de porcelaine.

*Amoy* ou *Emoy* ou *Hia-men* (province de Fou-kian). Ville très-peuplée et port très-commerçant. — Agent consulaire de France.

*Ning-po* (province de Tche-kiang), 300. Autre port important. — Consul de France.

*Ou-tchang-fou*, *Han-yang* et *Han-Keou* (province de Houpé). Ces trois villes, qui n'en forment en quelque sorte qu'une, puisqu'elles ne sont séparées que par le Yang-tse-Kiang et par un affluent de ce fleuve, réunissent une population de 8 millions d'âmes et sont le centre d'un immense commerce intérieur.

*Kai-tchéou* ou *Kaitchou* (province de Ching-king). Grande ville et port très-commerçant, dans la Mandchourie.

*Seboul* ou *King-ki-tao*, capitale de la Corée.

*Maï-tma-tchin*, dans la Mongolie, en face de la ville sibérienne de *Khiakta*, avec laquelle elle fait un grand commerce.

*Lassa*, capitale du Thibet, 60. Siége du dalaï-lama, chef spirituel et temporel du Thibet.

*Ladak* ou *Leï*, 10. Capitale du petit Thibet, sur un affluent du Sind.

*Yarkand*, 60. Dans le Thian-chan-nan-lou ou Turkestan chinois. Commerce de la Chine et de l'Inde avec le Turkestan.

*Kachkar* ou *Kachgar*, 40., aussi dans le Turkestan chinois. Même commerce que Yarkand.

*Tassissudon*, capitale du Boutan.

### APERÇUS GÉNÉRAUX.

PRODUCTIONS NATURELLES. — *Or, argent, pierres précieuses, étain, mercure, cuivre, fer, plomb, houille, sel.*

Sol bien cultivé dans la Chine propre; récolte immense de *riz* et de *thé, bambou, arbre à cire, arbre à suif, arbre à vernis, mûrier à papier, camphrier, cannellier, cotonnier, anis étoilé, rhubarbe;* toutes les *céréales* et tous les *fruits* d'Europe et d'Asie.

*Chameaux, buffles, blaireaux, loutres, martres zibelines, éléphants, rhinocéros, tapirs, antilopes, bestiaux*, etc. Le *porte-musc* se trouve surtout dans le Thibet.

INDUSTRIE ET COMMERCE. — Industrie active; *toiles de coton, étoffes de soie, porcelaine, papier* et *encre* dits *de Chine, ouvrages de vernis, broderie*, une foule d'*articles en bambou* et en *ivoire* d'un fini remarquable; *couleurs* inaltérables, etc. Le *nankin* est fabriqué par les Coréens. Les tissus de soie de la Chine font, sur les marchés d'Amérique une grande concurrence à ceux des Européens.

Commerce maritime avec les étrangers, principalement par le port de Canton; les Anglais et les Anglo-Américains y font presque toutes les affaires; les marchands européens n'ont pas le droit de choisir les commerçants chinois avec lesquels ils pourraient traiter; le monopole du commerce

avec les Européens est dans les mains d'un certain nombre de négociants chinois, que les Français appellent *hanistes*, et les Anglais *hangs;* ces négociants, choisis par l'empereur, sont les intermédiaires obligés dans toutes les opérations commerciales.

Commerce immense, par terre, avec la Russie asiatique, en thé, porcelaines, soieries, etc.

Les Anglais sont maîtres des îles de *Hong-kong* et de *Tchou-sang*, sur les côtes de la Chine. Un consul de France réside dans la première.

Relations avec la France. — La France reçoit directement de la Chine, *thé, soie, œufs de vers à soie, café, porcelaine, rhubarbe, foulards, encre* et *papier de Chine*, etc., et lui envoie, *tissus de laine et de soie, peaux ouvrées, vins* et *alcools*, et divers articles manufacturés en très-petite quantité.

Canaux. — *Canal Impérial*, en chinois, *Yu-ho*, de Pékin à l'embouchure du Yang-tse-kiang; il a plus de 1000 kilom. de longueur.

Gouvernement. — Monarchique absolu, limité cependant par le droit de représentation que possèdent certaines classes de magistrats, et par l'obligation imposée au souverain de choisir tous ses agents dans le corps des mandarins lettrés. Ce gouvernement n'est pas le même pour toutes les parties de l'empire : quelques-unes de ces parties, telles que la Mongolie et le pays des Kirghis, sont seulement tributaires; d'autres contrées ne sont que vassales ou protégées; de ce nombre sont les royaumes de Corée et de Lieou-ki-hieou, le Thibet, le Boutan, le Thian-chan-nan-lou et le Thian-chan-pe-lou.

Armée. — Un million d'hommes.

Religion. — *Bouddhisme, religion de Confucius* ou *doctrine des lettrés; mahométans* dans les contrées occidentales; quelques milliers de *chrétiens* et de *juifs* dans la Chine propre.

# EMPIRE DU JAPON.

**Formé des îles Kiousiou, Sikokf, Niphon ou Nippon (la plus grande), Yéso ou Matsmaï, d'une partie S. des Kouriles, etc.**

LIMITES. — Au N., la mer d'Okhotsk; à l'E. et au S., le Grand Océan; à l'O., le détroit de Corée et la mer du Japon.

POPULATION. — 35 millions d'habitants.

SITUATION HYDROGRAPHIQUE. — *Bassin du Grand Océan.*

### VILLES PRINCIPALES.

*Yedo* ou *Jeddo*, 1800., capitale du Japon et port dans l'île de Niphon.

*Miaco* ou *Miyako*, ou *Kio*, 800., seconde capitale et port dans la même île. On y fabrique la meilleure porcelaine du Japon.

*Osaka*, 150., autre port dans l'île de Niphon, près de Miaco.

*Simoda*, port très-commerçant au S. d'Yedo.

*Nagasaki*, 100. Beau port sur la côte O. de Kiousiou. Consul de France.

*Matsmaï*, 50. Port très-commerçant dans l'île de Yéso.

*Hakodadé* ou *Kakodadé*, 30. Beau port à l'E. de Matsmaï.

*Yokohama-Kanagawa*, 15. Excellent port à 30 kilom. d'Yédo. — Vice-consul de France.

### APERÇUS GÉNÉRAUX.

PRODUCTIONS NATURELLES. — *Or, argent, mercure, soufre, fer, cuivre, plomb.*

Sol parfaitement cultivé; *riz, thé, coton, tabac*, et à peu près tous les *végétaux de la Chine.*

INDUSTRIE ET COMMERCE. — *Étoffes de soie* et *de coton*, travail du *fer* et du *cuivre*, *porcelaine* très-estimée, *papier d'écorce de mûrier; ouvrages vernissés.*

Des traités signés tout récemment ouvrent le Japon au

commerce des Français, des Anglais, des Russes, des Hollandais et des Américains.

GOUVERNEMENT. — Monarchique absolu, semblable au gouvernement des rois franks sous les maires du palais. L'empereur ou *mikado* prince spirituel, n'exerce réellement aucun pouvoir; toutes les affaires sont dans les mains du *taïkoun* ou prince temporel; les provinces sont administrées par les *daïmios*, véritables seigneurs féodaux, qui perçoivent les revenus de leurs gouvernements et entretiennent des armées.

RELIGION. — *Religon de Sintô*, *bouddhisme* et *doctrine de Confucius*.

---

## ARABIE.

LIMITES. — Au N., la Turquie d'Asie; à l'E., le golfe Persique et le golfe d'Oman; au S., ce dernier golfe et le golfe d'Aden; à l'O., la mer Rouge.

POPULATION. — 10 à 12 millions d'habitants.

DIVISIONS. — La division de cette vaste péninsule en Arabie Pétrée, Arabie Heureuse et Arabie Déserte est inconnue aux Arabes modernes; ils la divisent en plusieurs contrées comprenant un grand nombre d'États indépendants et gouvernés par des chefs particuliers. Parmi ces États il faut distinguer le grand chérifat de la Mecque, occupé par des troupes du pacha d'Égypte; l'imanat d'Yémen, celui de Mascate et le pays des Wahabites.

Les contrées les plus remarquables de l'Arabie sont :

1° L'*Hedjaz*, comprenant l'Arabie Pétrée et la majeure partie des côtes de la mer Rouge;

2° L'*Yémen*, au S.-O. de la Péninsule, comprenant une grande partie de l'Arabie Heureuse et divisée en *Yémen* propre et *Hadramaut;*

3° L'*Oman*, à l'extrémité E.;

4° Le *Lahsa* ou *Hadjar*, sur la côte du golfe Persique;

5° Le *Barria* ou *Barrabad* (désert de l'intérieur), où se trouve le *Nedjed*, pays des Wahabites.

SITUATION HYDROGRAPHIQUE. — *Bassin de l'océan Indien*, subdivisé en *bassin de la mer Rouge*, *de la mer d'Oman* et *du golfe Persique :* deux fleuves seulement, le *Meïdam* et le *Chaab* au S., arrosent l'Arabie; tous les autres cours d'eau ne sont que des torrents qui restent à sec en été.

VILLES PRINCIPALES.

*La Mecque* (Hedjaz), 40., capitale du grand chérifat de ce nom. Berceau du mahométisme; son industrie se borne à la confection d'une grande quantité de chapelets. Le baume de la Mecque est recueilli dans l'intérieur de l'Arabie.

*Djeddad* (Hedjaz), 15. Bon port vers l'O. et près de la Mecque. Commerce très-actif. Entrepôt des produits de l'Arabie, du golfe Persique, de l'Inde et de la côte orientale de l'Afrique. — Consul de France.

*Médine* (Hedjaz), 18. Le tombeau de Mahomet y attire un grand nombre de pèlerins. Son port est *Yambo*.

*Sana* (Yémen), 30., capitale de l'imanat d'Yémen.

*Moka* (Yémen), 5. Bon port autrefois centre du commerce du café.

*Beit-el-Fakhi* (Yémen), 4. Grand marché de café, à 120 kilom. de Moka.

*Mascate* ou *Maskat* (Oman), 20., capitale de l'imanat du même nom et bon port sur le golfe d'Oman. Entrepôt du commerce de l'Inde avec les ports du golfe Persique, et centre du commerce des perles qu'on pêche dans ces parages. Commerce par caravanes avec l'intérieur de l'Arabie; exporte café, dattes, ambre, myrrhe, raisins secs, épiceries, perles. — Loge française.

*El-Katif* (Lahsa), 6., ville la plus commerçante du golfe Persique. Grande pêche de perles.

*El-Koueït* ou *Grain* (Lahsa), 10. Pêche de perles très-active.

*Aden*, 30. Port sur le golfe d'Aden. Café et gomme. Les Anglais y ont un établissement et un dépôt de houille pour

le service des bateaux à vapeur qui font le service de Suez à Bombay.

*Oman* ou *Sohar*. Port sur le golfe d'Oman. Chantiers.

*Menaïna*, 5., sur la principale des îles Bahreïn, dans le golfe Persique; c'est dans les parages de ces îles que se fait la plus riche pêche de perles de tout le globe.

### APERÇUS GÉNÉRAUX.

PRODUCTIONS NATURELLES. — *Plomb* dans l'imanat de Mascate, *sel* dans celui d'Yémen.

Sol généralement aride et maigre; vastes déserts. *Café, gomme arabique, gomme gedda, myrrhe, encens, canne à sucre, séné, manne, coton, oliviers, indigo, opium, dattes, raisins, bananes, cocos, etc.*

Excellents *chevaux, chameaux, buffles, bœufs, moutons, chèvres. Huîtres à perles* et *murex à pourpre* dans le golfe Persique et le golfe Arabique.

INDUSTRIE ET COMMERCE. — Quelques manufactures de coton montées par les *Banians*, Indiens qui se sont établis en Arabie.

Les relations commerciales de l'Europe avec l'Arabie ont lieu par l'intermédiaire de l'Égypte et de la Turquie d'Asie.

GOUVERNEMENT. *Voyez* Divisions. Le gouvernement est partout modéré; quelques tribus nomades forment de véritables républiques.

RELIGION. — *Mahométans, juifs.*

### POSSESSIONS.

L'iman de Mascate possède sur la côte orientale d'Afrique les îles de *Socotora*, *Quiloa*, *Monfia*, *Zanzibar*, et le tiers de *Pemba*.

# INDE.

## OU INDOUSTAN (HINDOUSTAN).

Comprenant 1° l'empire Anglo-Indien; 2° Le royaume de Nepal ou Nepaul; 3° les possessions françaises et portugaises; 4° le royaume des Maldives.

LIMITES. — Au N., le Thibet et autres parties de l'empire Chinois; à l'E., l'Inde au delà du Gange; au S., la mer des Indes; à l'O., le Béloutchistan et le Kaboul.

SITUATION HYDROGRAPHIQUE. — *Bassin de l'océan Indien.*

## 1° EMPIRE ANGLO-INDIEN.

Les possessions anglaises dans les *Indes orientales* se divisent en *possessions immédiates*, régies par les agents de l'Angleterre, et en *possessions médiates*, gouvernées par des chefs indigènes, sous la surveillance d'un résident anglais, et la plupart tributaires.

POLULATION. — La population des possessions immédiates est d'environ 120 millions d'habitants; celle des possessions médiates est évaluée à 50 milllions.

DIVISIONS. — Les possessions immédiates forment quatre grands gouvernements nommés présidences de *Calcutta*, d'*Allahabad*, de *Madras* et de *Bombay;* ces présidences sont divisées en un grand nombre de districts. La division en anciennes provinces, que nous donnons ici, est la plus connue et la plus fréquemment en usage pour indiquer la position d'un lieu.

### PROVINCES ET ÉTATS MÉDIATS.

(Les États médiats sont indiqués par la lettre M.; les noms entre parenthèses sont en anglais.)

Au N., sur la côte orientale :

Bengale. Orissa ou Oriçah.

**Dans l'intérieur des terres :**

Bahar ou Behar.
Principauté de Sikkim, entre le *Nepaul* et le *Boutan*.
Allahabad : une partie M., sous quatre princes ou radjahs.
Aoude (Oude).
Agra : une partie M., sous quatre princes.
Delhi : une partie nommée *Sirkind*, M., sous plusieurs princes.
Gherwal ou Gorkwal (Gurwal), M.
Kanawer, M.
État de Lahore ou Pundjab (Pundjaub) : une partie, le Kachemir, forme un État médiat.
Royaume de Sindhia, M.
Adjemyr ou Radjepoutana (Ajmeer), M. L'Angleterre possède immédiatement la ville d'Adjemyr; les princes de l'Adjemyr forment une confédération dite des *Radjepoutes*.
Malwa, M. Forme le royaume *Indour* ou d'*Holkar*, et deux principautés.
Gandouanah ou Gundwana : une partie forme le royaume de *Nagpour*, M.
Candeich ou Kendeych.

**Sur la côte occidentale :**

Principauté de Scindhy, ou Sind ou Moultan.
Principauté de Kotch ou Coutch (Cutch), M.
Goudjerate ou Guzerate (Cujerat) : une grande partie formant le royaume de *Baroda* ou de *Guikowar* et plusieurs principautés, M.

**Au S., sur la côte orientale :**

Serkars ou Circars du Nord.
Karnatic ou Carnatic. Sa côte s'appelle côte de *Coromandel*.

**Sur la côte occidentale :**

Malabar.
Royaumes de *Travancore* et de *Cochin*, M. La ville de Cochin est possédée immédiatement par les Anglais.
Kanara ou Canara.
Côte de Concan.

**Dans l'intérieur :**

Berar.
Bedjapour (Bejapour) ou Visapour : une partie, formant la prin-

cipauté de *Kolapour*, est médiate; une autre partie est dans le nizam du Dekkan.

Aurungabad : une partie est dans le nizam du Dekkan.

Royaume ou nizam du Dekkan, M. Il se compose des provinces de *Hyderabad*, *Bider* (Beeder) et d'une partie du *Bedjapour*.

Maïssour (Mysore), royaume, M. Les Anglais possèdent immédiatement Seringapatnam.

Coïmbetor ou Coïmbetour.

**A l'ouest de la côte occidentale :**

Iles Lakedives ou Laquedives, M.

L'archipel des Lakedives se compose de 19 îlots entourés d'une multitude d'écueils et peuplés de 10000 habitants; il n'y a point de ville remarquable. On en tire du corail et des cauris.

VILLES PRINCIPALES.

*Calcutta* (Bengale), 500., capitale des possessions anglaises dans les Indes orientales, sur la gauche de l'Hougly, bras occidental du Gange, à 120 kilom. de la mer. Les navires de 400 tonneaux y remontent; les navires plus forts s'arrêtent à *Diamant* ou *Diamond-Harbour*, 60 kilom. plus bas. Commerce considérable, exportation des produits de l'Inde; l'Angleterre en tire surtout beaucoup de soie, de coton et d'indigo. Industrie active, nombreuses manufactures de soie et de coton. Des paquebots à vapeur font un service régulier entre Calcutta et Suez au fond de la mer Rouge. — Consul de France.

*Dacca* ou *Dakka* (Bengale) 200., près de la rive gauche du vieux Gange. Fabrique des plus belles mousselines de l'Inde.

*Mourchidabad* ou *Mourched-Abad* (Bengale), 170., sur l'Hougly. Beaucoup d'étoffes de soie.

*Patna* (Bahar), 320., sur le Gange. Étoffes de coton, tapis, opium.

*Bénarès* (Allahabad), 250., sur le Gange. Fabrication considérable d'étoffes de soie, de coton et de laine. Bénarès est le grand marché des châles de l'Inde septentrionale, des diamants de l'Inde méridionale, des mousselines de Dakka et des marchandises anglaises importées à Calcutta.

*Mirzapour* (Allahabad), 100., sur le Gange. Commerce actif.

*Delhi* ou *Dehli*, 150., sur la Jumna, ancienne capitale de l'empire du Grand-Mogol, très-déchue.

*Lucknow* ou *Laknau*, 200. Capitale de l'ancien royaume d'Oude, sur le Goumty, affluent du Gange.

*Hurdwar*, au N.-E., de Delhi, sur le Gange. Il s'y tient au commencement d'avril une foire qui y réunit un million de personnes venues de tous les points de l'Inde.

*Masulipatam* ou *Masulipatnam* (Circars), 80. Bon port de la côte de Coromandel, sur un bras du Krichna; reçoit des navires de 300 tonneaux. Toiles de coton à couleurs brillantes et solides; soieries. — Loge française.

*Madras* (Carnatic), 500., sur la côte de Coromandel, qui en ces lieux est plate, sablonneuse et battue des vagues; point de port, les vaisseaux restent au large. Commerce maritime considérable; étoffes de coton, coton et indigo. — Agent consulaire de France.

*Cochin* (Travancore), 30. Port dans le royaume de Cochin. Grand commerce maritime avec l'Arabie, la Chine et différents ports de l'Indoustan.

*Calicut* (Malabar), 24. Port à demi comblé. Constructions de navires. — Loge française.

*Bombay* (côte de Concan), 700. Bon port dans une île, sur le golfe d'Oman. C'est le grand établissement de la marine militaire des Anglais dans l'Inde. Construction active d'excellents navires, de vaisseaux de ligne et de frégates. Commerce immense avec la Perse, l'Arabie, la Chine, l'Europe, l'Amérique, les Maldives, les Lakedives, etc. — Agent consulaire de France.

*Surate* (Guikowar) 180. Petit port sur la rive gauche du Tapty. Les gros navires s'arrêtent à l'embouchure du fleuve. Coton brut, soieries brochées d'or et d'argent; commerce avec l'Arabie et la Perse. — Loge française.

*Cambaye* (Guikowar), 30. Port d'un accès très-difficile sur le golfe de ce nom. Exportation de coton et de quelques agates taillées.

*Monghir* (Bahar), 30., sur le Gange. C'est le Birmin-

gham de l'Inde : fonderies de fer, taillanderie, fusils et armes blanches.

*Allahabad*, 20., au confluent du Gange avec la Jumna. Place très-forte, chef-lieu d'une présidence.

*Agra*, 100., sur la Jumna, ch.-l. des provinces du N.-O.

*Djaggernat*, en anglais *Juggernauth*, en indien *Pourri*, dans la province d'Orissa, 30. Célèbre par ses fêtes religieuses.

*Kattak* ou *Cuttack* (Orissa), 40., sur le Mahanaddy ou Cuttak.

*Seringapatnam* (Maïssour), 30. Ancienne capitale de l'ancien royaume de Tippoo-Sahib.

*Bedjapour* ou *Visapour*, capitale déchue de l'ancien royaume de ce nom.

*Aurungabad*, 60. Ancienne capitale du Dekkan.

*Pounah* ou *Poonah* (Aurungabad), 115.

*Ahmedabad*, 100., capitale du Guzerate.

*Baroda*, 100., capitale d'un ancien royaume de ce nom, dans le Guikowar.

*Hayderabad* (Scindhy), 20., dans une île formée par le Sind.

*Mangalore* ou *Korial* 30., sur la côte occidentale, port ne recevant que de petits navires. Commerce actif.

*Nagpour*, 115., capitale du royaume mahratte de Nagpour.

*Hyderabad* ou *Hayderabad*, 200., capitale du royaume ou nizam du Dekkan.

*Maïssour* ou *Mysore*, 50., capitale du royaume du même nom.

*Bangalore*, 60. La plus industrieuse et la plus commerçante du royaume de Mysore.

*Gualior* ou *Gwalior*, 80., capitale de l'ancien royaume de Sindiah.

*Oudjeïn*, 100., ancienne capitale du Sindiah, dans la province de Malwa.

*Indour* ou *Indore*, 90., dans la province de Malwa; capitale du royaume marhatte du même nom.

*Golconde*, dans le nizam du Dekkan. Célèbre par les mines

de diamants qu'on supposait exister dans les environs: les diamants dits de Golconde sont seulement taillés dans cette ville.

*Lahore*, 80., capitale du Pundjab, sur le Ravi, affluent du Tchenab.

*Amretsir* ou *Ramdaspour* (Pundjab), 100., Siége principal de la religion de Nanek.

*Moultan* (Pundjad), 60., près du Tchenab. Manufactures de soieries et de beaux tapis.

*Pychawer* (Pundjad), 70., dans une partie de l'ancien Afghanistan, sur un affluent du Sind.

*Serinagar* ou *Cachemir* (Kachemir), 40., chef-lieu de l'État médiat de Kachemir, ville célèbre par sa fabrication de châles.

## ILE DE CEYLAN.

Cette île fournit toutes les productions de l'Inde et beaucoup de cannelle et d'ivoire; on y fait la pêche des perles, surtout dans la baie de Condatchy; elle exporte en outre poivre, noix de bétel, copal, nacre, pierres précieuses et mercure. La population de Ceylan est d'environ un million d'âmes.

*Colombo*, 50., capitale avec une rade. Centre du commerce des produits de l'île.

*Trinkomali* ou *Trinquemale*, un des meilleurs ports de l'Asie. Chantiers militaires.

*Pointe-de-Galles*. Beau port. Forêts de cannelle.

## 2° ROYAUME DE NEPAL (*NEPAUL*).

Sa population est de 2 millions d'habitants.

*Catmandou*, 20., capitale.

## 3° POSSESSIONS.

### POSSESSIONS FRANÇAISES.

*Chandernagor*, 28., sur la droite de l'Hougly, à 30 kilom.

de Calcutta. Étoffes de coton, commerce peu important. La France en tire de l'opium.

*Pondichéry*, 48. Bonne rade sur la côte de Coromandel, ch.-l. des établissements français dans l'Inde. Cour impériale et tribunal de première instance. Exporte en France, indigo, graines de sésame, café, riz, drogueries, toiles bleues, opium, coton, sucre; les articles les plus avantagenx d'importation sont les objets de mode, les bijoux, les vins, les livres, les effets à usage et la parfumerie.

*Karikal*, 52. (y compris la population du territoire), sur la côte de Coromandel, à 108 kilom. S. de Pondichéry. Fabriques de toiles.

*Yanaon* ou *Gandjam* 7. Port commode dans la province des Circars. Récolte considérable de riz et de sésame.

*Mahé*, 3., dans la province de Malabar. Le port peut recevoir de petits navires. Exporte poivre, cannelle, cardamome, bois de sandal et bois odoriférants.

### POSSESSIONS PORTUGAISES.

*Pandjim* ou *Villa-Nova de Goa*, 18. Port dans le Bedjapour : l'ancienne *Goa* est à 10 kilom. de Pandjim.

*Diu*, petit port dans une île sur la côte du Guzerate.

*Damân*, 6. Autre port.

## 4° ROYAUME DES MALDIVES.

Composé de plusieurs milliers d'écueils réunis en 17 attolons; 40 ou 50 de ces écueils sont cultivés et habités. Le plus grand, nommé *Malé*, n'a que 4 kilom. de circuit; il possède une ville avec un port. Les Maldives produisent des noix de coco, et le cardou, arbre dont le bois est aussi léger que le liége. On trouve abondamment sur les côtes du corail noir, des cauris et de l'ambre gris; les Maldiviens font eux-mêmes toutes les exportations par les ports de l'Inde.

### APERÇUS GÉNÉRAUX SUR L'INDOUSTAN.

PRODUCTIONS NATURELLES. — *Diamants* et *pierres précieuses; mercure* dans l'île de Ceylan; *cuivre, fer, étain, or;* fleuves aurifères dans le Dekkan; *salpêtre, aimant, borax, antimoine natif.*

*Tigres, léopards,* et autres animaux féroces; *rhinocéros, cerfs, daims, antilopes, chevaux, mulets, éléphants, chameaux,* et *dromadaires, bœufs, buffles, brebis* d'une laine très-soyeuse; *vers à soie, paons, coqs d'Inde, faisans,* plusieurs espèces de *perroquets* et autres oiseaux magnifiques, *huîtres à perles, nacre, musc, ambre gris, cire, écaille.*

Sol prodigieusement fertile : deux récoltes, l'une en septembre, l'autre en mars et avril; beaucoup de *riz, froment, orge, maïs, avoine, sésame;* tous les *légumes* et les *fruits* d'Europe; *chanvre, canne à sucre, bétel, poivre, gingembre, noix de coco, café,* le plus beau *coton* de la terre, *indigo, safran, safranum, gomme laque, mûriers, palmiers, bambous, bananiers, encens, benjoin, camphre, jalap, salsepareille, noix vomique, ricin, copal, cubèbe;* racines de *curcuma,* de *galanga,* de *sang-dragon; opium, pignon d'Inde, poivre lourd* de Malabar, *copahu;* bois de *sapan,* de *sandal,* de *palissandre,* etc.

INDUSTRIE ET COMMERCE. — Fabrication d'une immense quantité d'*étoffes de coton* et *de soie, mousselines, tapis, châles, draps.*

Le commerce maritime est presque en entier dans les mains des Anglais; le commerce intérieur est fait surtout par les Hindous, appelés *Banians,* par les Arméniens, et par les parsis ou guèbres.

RELATIONS DE LA FRANCE AVEC L'INDE. — Les marchandises que nous tirons des possessions anglaises dans l'Indoustan et dans l'Inde transgangétique s'élèvent annuellement à 100 millions de francs. Nous n'exportons dans ces pays que pour 18 à 19 millions de francs en *vins, eaux-de-vie* et *liqueurs; papiers, livres* et *gravures, tissus de laine, de lin, de chanvre* et *de coton, perles fines, safran,* etc. Voici

quels sont les principaux produits que nous en recevons : *coton en laine*, *graines oléagineuses*, *indigo*, *riz*, *café*, *poivre*, *peaux brutes*, etc.

Nous n'envoyons à nos établissements dans l'Inde que pour 900000 fr. de marchandises, dont moitié en *vins* et *eaux-de-vie* ; le reste se compose d'un petit nombre de produits de l'industrie, tels que *orfévrerie* et *bijouterie*, *vêtements* et *lingerie* ; *poteries*, *verres*. et *cristaux* ; *papier*, *livres* et *gravures*, etc. Nous en recevons pour 7 ou 8 millions de fr. en *graines de sésame*, *indigo*, [*guinées et autres toiles à carreaux*], *huile de palme et de coco*, *peaux brutes*, *café*, *coton*, etc.

Gouvernement. — Absolu sur toute la surface de l'Inde. Le gouverneur général anglais exerce tous les pouvoirs de la royauté sur les possessions immédiates ; les princes qui régissent les pays vassaux ne sont guère souverains que de nom. Les princes de l'Adjemyr forment une confédération sous la protection des Anglais ; le gouvernement est féodal dans cette province ainsi que dans la confédération des Seikhs et dans quelques autres États partagés entre plusieurs princes.

Chemins de fer. — Le vaste plan de chemins de fer, embrassant l'Inde entière, qui avait été envoyé en Angleterre par le gouverneur général de l'ancienne compagnie des Indes, pour être soumis à l'approbation du gouvernement anglais est en cours d'exécution. Le point de départ de la ligne principale est Calcutta : elle suit le Gange, traverse Patna, touche à Bénarès et Allahabad, où finit la navigation du Gange, atteint Agra et ensuite Delhi ; on la prolongera plus tard jusqu'à Lahore.

La présidence de Bombay a inauguré en 1853 le premier chemin de fer de l'Asie. Ce chemin devra se souder à la grande ligne de Calcutta à Delhi.

Religion. — *Brahmanisme*, *bouddhisme*, surtout dans le Nepal et la principauté de Sikkim. *Religion de Nanek* dans la confédération des Seikhs, *mahométisme*. *Magisme* ou

*religion de Zoroastre*, professé à Bombay, Surate, etc., par les parsis ou guèbres. Quelques *chrétiens* et quelques *juifs*.

---

# INDE TRANSGANGÉTIQUE.

## OU INDO-CHINE.

Comprenant : 1° l'Inde Transgangétique anglaise; 2° l'empire Birman; 3° le royaume de Siam; 4° le Malacca indépendant; 5° l'empire d'Annam; 6° possessions françaises; 7° les archipels d'Andaman et de Nicobar.

LIMITES. — Au N., l'empire Chinois; à l'E., la mer de la Chine; au S., la même mer et le détroit de Singapour; à l'O., le détroit de Malacca, le golfe de Bengale et l'Indoustan.

SITUATION HYDROGRAPHIQUE. — *Bassins de l'océan Indien et du grand Océan.*

## 1° INDE TRANSGANGÉTIQUE ANGLAISE.

Comprenant les pays suivants qui forment une population d'environ 10 millions d'habitants.

1° *Pays entièrement dépendants :* le royaume d'Assam, avec une partie du pays des Garraus; le royaume d'Arakan; les provinces de Martaban, d'Ye, de Tavay, de Tenasserim; le territoire de Malacca avec les îles de Poulo-Pinang ou du Prince-de-Galles, et celle de Singapour.

2° *Pays tributaires ou vassaux :* pays de Catchar, de Cassay, etc.

3° *Pays indépendants*, habités par des peuplades sauvages telles que les Garraus, les Koutchoungs, etc., qui vivent dans les montagnes du royaume d'Assam.

DIVISIONS. — Toute cette partie des possessions anglaises relève de la présidence de Calcutta.

VILLES PRINCIPALES.

*Aracan*, 50. Port sur le fleuve du même nom. Commerce avec le Bengale ; ivoire, riz, cire, etc.

*Amerst-Town*, 20. Bon port, ville toute récente sur le golfe de Martaban.

*Moulméin*, 50. Port à l'embouchure du Salouen. — Agent consulaire de France.

*Akyab*. Port ; grande exportation de riz. — Agent consulaire de France.

*Pégou* ou *Pégu*, 8., sur le Pégou, branche de l'Iraouaddy.

*Rangoun*, 55., sur le Rangoun, branche de l'Iraouaddy. Exporte beaucoup de bois de tek, du riz, du coton et de la cire. Constructions de navires.

*Martaban*, 6. Port à l'embouchure du Salouen.

*Merghi*, 8. Bon port dans la province de Tenasserim. Perles, ivoire, riz.

*Georgetown* ou *Pinang*, 67. Port dans l'île du Prince-de-Galles, sur la côte de Malacca. Poivre, riz, arek ; bois de tek, de sandal, de fer, d'aigle, d'aloès. — Agent consulaire de France.

*Malacca*, 55. Port sur la côte S.-O. de la presqu'île. Exporte étain, poivre, sagou, dents d'éléphants, poudre d'or, rotins.

*Singapour* ou *Singapore*, 90., ville qui ne date que de 1819, sur l'île du même nom, à la pointe de la presqu'île de Malacca ; port franc et ouvert à toutes les nations ; centre d'un immense commerce entre les Indes, la Chine, la Malaisie et l'Europe. Chantiers de construction. — Consul de France.

## 2° EMPIRE BIRMAN.

POPULATION. — 2 ou 3 millions d'habitants.

*Ava* ou *Batna-Poura*, 50., capitale, sur la gauche de l'Iraouaddy.

*Umerapoura* ou *Amarapoura*, ancienne capitale, à peu

près en ruines, sur la gauche de l'Iraouaddy ; résidence de l'empereur.

## 3° ROYAUME DE SIAM.

*Contrées* : Siam proprement dit, Lao siamois, Cambodje siamois, presqu'île de Malacca.

POPULATION. — 6 millions d'habitants.

### VILLES PRINCIPALES.

*Bangkok* ou *Bankok*, 350. Capitale et port sur la rive gauche du Ménam et à 24 kilom. de son embouchure. Exporte étain, dents d'éléphant, bois de sapan, bétel, cardamome, noix d'arek, gomme laque, poivre, poudre d'or, cire, etc. — Consul de France.

*Si-yo-thi-ya*, *Juthia* ou *Siam*, 30. Ancienne capitale et port sur le Ménam.

*Guedah* ou *Kedah*, 6. Port sur la côte occidentale de la presqu'île de Malacca ; ne reçoit que des navires de 350 tonneaux. Étain, dents d'éléphant, etc. Commerce déchu depuis l'établissement des Anglais dans l'île du Prince-de-Galles.

## 4° MALACCA INDÉPENDANT.

Formant les cinq royaumes de Pérak, Salengore, Djohore, Pahang et Roumbo.

POPULATION. — 100 000 habitants.

*Salangore*. Port sur la côte occidentale. Étain, dents d'éléphant, poudre d'or, sang-dragon, camphre, épices, etc.

*Pahang*. Port sur la côte orientale. Poudre d'or, dents d'éléphant, girofles, muscades, écaille.

## 5° EMPIRE D'AN-NAM

### OU DE VIET-NAM.

*Contrées* : Les royaumes de Tonkin ou Tonquin et de Cochinchine, le Cambodje oriental, le Lao annamite et les territoires indépendants.

POPULATION. — 15 millions d'habitants.

VILLES PRINCIPALES.

*Hué*, 100., capitale et port dans la Cochinchine, place forte. Fonderie de canons, construction de navires.

*Ketcho* ou *Bac-Kinh*, 80. Port sur le Sangkoï, dans le Tonquin. Porcelaines et soieries ; commerce extérieur fait par les Chinois ; les Européens y prennent peu de part.

*Camboje* ou *Cambodje*, dans une île du May-kaong. Les vaisseaux remontent jusqu'à cette ville ; les Européens y font peu d'affaires.

*Tourane* ou *Touron*, port très-commerçant au fond d'une magnifique baie du même nom au S.-E. de Hué.

*Faï-fo* ou *Hué-an*, 15. Port sur la baie de Tourane.

## 6° POSSESSIONS FRANÇAISES DANS LA COCHINCHINE.

Ces possessions comprennent une partie continentale dont la superficie est égale à celle de 5 ou 6 de nos départements, et le groupe des îles Poulo-Condor. La partie continentale se divise en trois provinces renfermant une population indigène d'environ 2 200 000 habitants. Les villes principales sont :

*Saïgon* ou *Saï-gong*, 35. Chef-lieu des possessions. Excellent port sur le Donnaï, à 85 kilomètres de la mer et accessible aux navires du plus fort tonnage. Exporte riz, cannelle, sucre, poivre, cardamome, bétel, soie, coton, etc.

*Bien-Hoa*, 10. Chef-lieu de la province de même nom.

*Mytho*, 12. Chef-lieu de la province de Dinh-Tuong.

## 7° ARCHIPELS D'ANDAMAN ET DE NICOBAR.

Le premier est habité par quelques milliers d'hommes féroces, le second par des Malais doux et paisibles. Ces îles produisent du bois de tek, du bois de fer, de sassafras et autres.

### APERÇUS GÉNÉRAUX SUR L'INDE TRANSGANGÉTIQUE.

PRODUCTIONS NATURELLES. — *Pierres précieuses, or, étain, cuivre, fer, plomb.*

*Animaux* et *végétaux* à peu près les mêmes que ceux de l'Indoustan.

INDUSTRIE ET COMMERCE. — Industrie peu avancée. Les Cochinchinois se distinguent dans la construction des navires; ils doivent cet avantage à d'anciens ingénieurs français, qui leur ont appris aussi l'art de la guerre. Les Anglais et les Chinois font à peu près tout le commerce de l'Inde Transgangétique.

GOUVERNEMENT. — En général absolu.

RELIGION. — *Bouddhisme, brahmanisme, religion de Confucius, mahométisme, christianisme, idolâtrie.*

# AFRIQUE.

## I.

## GÉOGRAPHIE PHYSIQUE.

### SITUATION ET DIVISION.

Le continent africain est situé entre le 19e degré de longitude O. et le 49e de longitude E., et entre le 38e de latitude N. et environ le 35e de latitude S. Nous le considérerons comme composé des pays et régions qui suivent :

L'*Algérie*, les *États Barbaresques* (empire de Maroc, régences de Tunis et de Tripoli); l'*Égypte*, la *région du haut Nil* (Nubie, Abyssinie, Kordofan, Darfour, etc.); la *région de l'Afrique centrale du N.* (Sahara, Nigritie du Nord ou Soudan ou Takrour); la *région de la côte occidentale* (Sénégambie, Guinée ou Nigritie maritime, comprenant la Guinée supérieure et la Guinée inférieure; Nigritie centrale du S. et côte des Cimbébas); la *région du S.* (colonie anglaise du Cap, pays des Hottentots et Cafrerie); la *région de la côte orientale* (parties de l'ancien empire du Monomotapa, côtes de Sofala, de Mozambique, de Zanguebar et d'Ajan); enfin la *partie insulaire* (Madagascar, etc.)

### LIMITES ET DIMENSIONS.

Au N., le détroit de Gibraltar et la mer Méditerranée; à l'E., l'isthme de Suez, la mer Rouge, le détroit de Bab-el-Mandeb, le golfe d'Aden et l'océan Indien; au S., le Grand Océan et l'océan Atlantique; à l'O., l'Océan Atlantique.

La plus grande longueur de l'Afrique, depuis le cap Blanc jusqu'au cap des Aiguilles, est d'environ 7200 kilom. Sa plus grande largeur, du cap Guardafui au cap Vert, est de 6800 kilom. environ.

### MERS INTÉRIEURES. — GOLFES ET DÉTROITS PRINCIPAUX.

Dans l'*océan Atlantique :* 1° la mer *Méditerranée*, qui a pour entrée le *détroit de Gibraltar :* en suivant la côte de l'O. à l'E., on trouve les golfes de *Tunis*, de *Cabès*, et de la *Sidre ;* 2° la mer ou golfe de *Guinée*, avec les golfes de *Benin* et de *Biafra*.

Dans l'*océan Indien :* le golfe d'*Aden* et la *mer Rouge*, dans laquelle on entre par le détroit de *Bab-el-Mandeb*.

Le bras de mer resserré entre l'île de Madagascar et le continent africain porte le nom de *détroit* ou *canal de Mozambique*.

### ILES PRINCIPALES.

Dans la Méditerranée : l'île *Gerbah* ou *Gerbi*, sur la côte de Tunis.

Dans l'océan Atlantique : le groupe de *Madère ;* les archipels des *Canaries* et du cap *Vert ; Gorée*, au S. du cap Vert ; les îles de *Bissagos*, sur la côte de Sénégambie ; de *Chenbro*, sur celle de la Guinée supérieure ; de *Fernando-Po*, du *Prince*, de *Saint-Thomas* et d'*Annobon*, dans le golfe de Guinée ; les îles de l'*Ascension* et de *Sainte-Hélène ;* le groupe de *Tristan d'Acunha* avec l'île de *Diégo-Alvarez ;* enfin l'île *Bouvet*, vers 52° de lat. S.

Dans le Grand Océan et l'océan Indien : les groupes du *Prince-Édouard* et de *Marion* ou *Crozet*, au delà du 45e degré de lat. S. ; l'île de *Kerguelen* ou de la *Désolation*, à l'E. de ces dernières ; l'île de *Madagascar*, les îles *Mascareignes* (I. *de la Réunion* et I. *de France* ou *Maurice*), les îles *Comores*, *Amirantes*, *Seychelles ;* et sur la côte : les îles *Quiloa*, *Monfia*, *Zanzibar*, *Pemba* et *Socotora*.

### PRESQU'ILES ET ISTHMES.

L'Afrique, qui est elle-même une vaste péninsule, jointe au reste du continent par l'isthme de *Suez*, n'offre sur ses côtes aucune presqu'île remarquable. Une compagnie s'est formée pour couper l'isthme de Suez par un canal qui joindra la mer Rouge à la Méditerranée et qui sera navigable pour les navires d'un fort tonnage.

### CAPS PRINCIPAUX.

Sur la Méditerranée : le cap *Spartel*, à l'entrée du détroit de Gibraltar; le cap *Tres-Forcas* ou des *Trois-Fourches*, sur la côte de Maroc; les caps *Matifou*, *Boujarone* ou *Bugaroni*, de *Fer*, dans l'Algérie; le cap *Blanc* et le cap *Bon*, dans l'État de Tunis; le cap *Mesurata*, dans celui de Tripoli.

Sur l'océan Atlantique : le cap *Blanc*, les caps *Cantin*, *Noun*, *Bojador*, un autre cap *Blanc*, le cap *Vert*, les caps *Roxo* ou *Rouge*, des *Palmes*, des *Trois-Pointes*, *Formose*, *Lopez*, *Negro*; le cap de *Bonne-Espérance*.

Sur l'océan Indien : le cap des *Aiguilles*, le cap *Corrientes* ou des *Courants*, le cap *Delgado*, la pointe *Pouna*, un autre cap *Delgado*; les caps d'*Orfui* et de *Guardafui*; enfin les caps *Sainte-Marie* et *Saint-André*, sur l'île de Madagascar.

### MONTAGNES ET VOLCANS.

Les principaux systèmes de montagnes sont :

1° Le système de l'*Atlas*, qui se développe en Algérie et dans les États Barbaresques : les plus hauts sommets sont dans l'empire de Maroc;

2° Le système *Abyssinien* : le Nil bleu et ses affluents y prennent leurs sources;

3° Le système *central du Nord* ou *Nigritien*, auquel appartiennent les montagnes de Kong, celles de la Sénégambie, celles de Mandara dans le Soudan, et les pics des pays des Calbongos ou Galbongas;

4° Le système *central du Sud*, dont plusieurs chaînes s'avancent dans la Guinée méridionale;

5° Le système *Austral :* les monts *Lupata*, les monts de *Neige* ou *Niewberg*, les *Nieuweld*, avec leurs nombreuses ramifications, et la montagne de la *Table*, près du Cap, dépendent de ce système;

6° Dans les systèmes insulaires, les montagnes de Madagascar.

Les volcans les plus connus sont le fameux pic de *Ténériffe*, sur une île du même nom, qui fait partie de l'archipel des Canaries; sa hauteur est de 3710 m.; le volcan de la *Corona*, dans l'île de Lancerota, du même archipel; le volcan de l'île de *Fogo* ou du *Feu*, dans l'archipel du cap Vert; enfin le volcan de l'île de la Réunion.

### FLEUVES ET LACS PRINCIPAUX. — BASSINS.

L'Afrique, comme nous l'avons vu, verse ses eaux dans l'océan Atlantique et sa dépendance la Méditerranée, dans l'océan Indien, et, en outre, dans quelques lacs sans issue. Les fleuves qui coulent vers le N. se jettent dans la Méditerranée; ceux de la côte occidentale sont tributaires de l'océan Atlantique, et ceux de la côte orientale se rendent dans l'océan Indien. La mer Rouge ne reçoit aucun cours d'eau appartenant à l'Afrique. Voici les principaux fleuves de chaque bassin :

I. Bassin de la Méditerranée. Séparé du bassin du Grand Océan (océan Indien et mer Rouge) par les montagnes du système Abyssinien; des bassins intérieurs de lacs par les hauteurs du Darfour et du désert de Lybie, puis par l'Atlas; et du bassin de l'océan Atlantique proprement dit, également par l'Atlas. Le plus grand cours d'eau de ce bassin est le *Nil*. Ce fleuve célèbre traverse, dans toute sa longueur, la Nubie et l'Égypte; sa principale branche sort probablement du lac *Nyanza* ou de *Victoria*, sous l'équateur; elle porte le nom de *Rivière Blanche* ou *Bahr-el-Abiad;* l'autre branche, nommée *Rivière Bleue* ou *Bahr-el-Asrek*, sort de l'Abyssinie, où elle traverse le lac *Dembea*. Le Nil forme, en

Égypte, le fameux lac *Mœris*, appelé par les habitants *Birket-el-keroun*. Les autres fleuves remarquables de ce bassin sont la *Medjerdah*, qui arrose l'Algérie et la régence de Tunis; le *Chélif*, dans l'Algérie, et la *Malouia*, dans l'empire de Maroc.

II. Bassin de l'océan Atlantique proprement dit. Ce bassin est séparé, au N., du bassin de la Méditerranée par l'Atlas; au centre, différentes chaînes qui paraissent appartenir au système Nigritien le séparent du bassin intérieur du lac *Tchad*. Le reste de la ligne du partage des eaux est impossible à déterminer. Les fleuves de ce bassin sont :

Le *Sénégal* ou *Zenega*, la *Gambie* et le *Rio-Grande* : ces trois fleuves arrosent la Sénégambie.

Parmi les fleuves de la Guinée supérieure, nous remarquerons la *Rokelle* ou rivière de *Sierra-Leone*, la *Caramanca*, le *Mesurado*, la *Seïnnie* ou *Ancobra*, le *Rio-Volta*, le *Niger*, dit aussi *Djoliba*, *Dialiba*, *Quorra* ou *Kouarra*, qui traverse le lac *Dibbie*, *Debou* ou *Djebou*, et se jette dans le golfe de Guinée par plusieurs embouchures, dont les principales sont la rivière de Benin, la rivière de Nun et la rivière de la Croix; enfin le *Camarones*, le *Dandjer* ou fleuve *Saint-Jean*, et l'*Assazie*, nommé aussi *Gabon* et *Ougouaoua*. Le principal affluent du Niger est la *Tchadda* ou *Benoué*, qui, par un de ses affluents, communique avec le *Charry*, dont les eaux se rendent dans le lac Tchad.

Dans ceux qui arrosent la Guinée inférieure, nous mentionnerons le *Zaïre* (Congo ou Couango), le *Dandé*, le *Couanza*, le *Cuvo* et le *Bambarougue*.

Sur la côte des Hottentots et de la colonie du Cap, coulent l'*Orange* et l'*Éléphant*.

III. Bassin de l'océan Indien. — Les seules parties connues de la ligne du partage des eaux entre ce bassin et les autres sont : à l'extrémité N., les monts du système abyssinien, le mont *Kenia* ou *Kignea*, et le *Kilimandjoro*, qui le séparent du bassin de la Méditerranée; et à l'extrémité méridionale, les *Niewberg*, les *Nieuweld* et le mont de la *Table*, qui le séparent du bassin de l'océan Atlantique. Nous re-

marquerons dans ce bassin : le *Gaurits*, le *Camtoos* et le *Grand-Poisson*, tous trois dans la colonie anglaise du Cap; et sur la côte orientale : le *Mafumo* ou *Lagoa*, le *Lorenzo-Marquez*, l'*Inhambane* et le *Sofala*, qui traversent tous deux des États du même nom ; le *Zambèze* ou *Couama* ou *Quilimane*, le *Liouma* ou *Luvuma*, le *Loffih* et le *Loufou* ou *Pandani*. Un affluent du Zambèze sort d'un grand lac encore peu connu, que l'on désigne sous le nom de lac *Nyassi* ou *Nyassa*, et qui est le lac *Maravi* de certaines cartes.

IV. Bassins intérieurs de lacs. — Le plus grand bassin intérieur est celui du lac *Tchad*, qui reçoit le *Yeou* et le *Charry*. Nous citerons encore ceux du lac *Loudeah*, dans l'État de Tunis, du lac *Melghig*, dans l'Algérie, du lac *Tanganyika* au S. de l'équateur, et de *Nyami* au N. de la Cafrerie.

### DÉSERTS.

Des déserts immenses s'étendent dans l'intérieur de l'Afrique septentrionale, entre l'Atlas, les ramifications occidentales du système des monts de la Lune et les montagnes du système nigritien. Les plus célèbres sont le désert de *Sahara*, le désert de *Libye* et celui de *Barcah*, situé sur les côtes de la Méditerranée, dans l'État de Tripoli. Nous devons ajouter que la côte des Cimbébas et celle d'Ajan sont tout à fait désertes.

## APERÇU GÉNÉRAL SUR LE CLIMAT ET LES PRODUCTIONS NATURELLES DE L'AFRIQUE.

### CLIMAT.

L'Afrique, presque entièrement située entre les deux tropiques, est la partie du monde où la température s'élève le plus haut. Les sables du Sahara, soulevés par le terrible vent *semoun*, qui engloutit des caravanes entières, s'échauffent jusqu'à 60°, et distribuent leur chaleur à l'intérieur du continent africain. Ce même vent du désert, appelé *khamsin*, augmente accidentellement la température assez élevée de l'Égypte, où il ne pleut presque jamais.

Les États Barbaresques, ouverts aux brises rafraîchissantes de la Méditerranée et couverts au S. par l'Atlas, l'Abyssinie au sol montagneux, la colonie anglaise du Cap, protégée au N. par les monts Nieuweld, enfin quelques côtes maritimes et les parties très-élevées, sont à peu près les seules contrées exemptes des chaleurs excessives qui règnent sur tout le reste de ce continent.

### PRODUCTIONS NATURELLES.

#### Minéraux.

Plusieurs contrées de l'Afrique sont riches en mines, mais l'exploitation en est à peu près nulle. L'*or* se recueille en poudre dans la Nigritie et la Guinée, dans la Sénégambie, sur le bassin arrosé par le Zambèze, dans l'Abyssinie et autres parties du haut Nil; l'*argent* ne se montre guère que dans la Nigritie centrale du N.; le *cuivre*, plus abondant, se trouve dans la Nigritie centrale du S., la région du haut Nil, le bassin de Zambèze, l'Hottentotie, la côte de Sofala, l'empire de Maroc et l'Algérie; et le *fer*, dans la Nigritie du N. et du S., l'Abyssinie, la côte orientale, Madagascar, Maroc et l'Algérie; mais ces deux minéraux sont peu exploités. L'Algérie possède aussi du *plomb*. On trouve quelques *pierres précieuses* dans la Guinée méridionale, la Nigritie centrale du S., l'Égypte et Madagascar.

La *poudre d'or* ou *tibbar* sert de monnaie dans presque toute l'Afrique; et il est à remarquer que dans les pays où l'or est abondant, sa valeur n'est que de moitié supérieure à celle de l'argent. Le *sel* et les petits coquillages nommés *cauris* sont aussi des monnaies dans le Soudan et dans la Guinée. Outre le sel, les peuples de l'Abyssinie ont, comme principale monnaie courante, des *pièces de coton* de la valeur de 5 ou 6 francs, qu'ils coupent en morceaux plus ou moins grands pour les sommes moins élevées.

#### Végétaux et animaux.

Dans la région septentrionale, les *oliviers*, les *orangers*,

les *citronniers*, les *grenadiers*, les *palmiers à dattes*, les *figuiers*, les *amandiers*, le *cotonnier*, le *riz*, le *tabac*, la *vigne* et les *céréales* suivent les côtes de la Méditerranée. L'Égypte a, en outre, l'*indigotier*; la Nubie, le *séné*, le bois d'*ébène* et de *sandal*; l'Abyssinie, l'*arbre à myrrhe*. Dans les pays de la région occidentale et dans l'intérieur croissent le *sorgho*, le *maïs*, la *cassave*, le *bananier*, le *tamarinier*, *les arbres à gomme*, le *manioc*, les *ignames*, le *dragonnier*, qui fournit la résine appelée *sang-de-dragon*, l'*arachide*, dont on extrait une huile abondante; le *cocotier*, et le gigantesque *baobab*. La Sénégambie cultive le *coton* et la *canne à sucre*. Nous citerons surtout, comme produits donnant lieu à un commerce important, le *sucre*, le *café*, le *coton*, le *cacao*, etc., des îles Mascareignes, ainsi que les *vins* de Madère, des Canaries et de la colonie anglaise du Cap, qui récolte aussi le *café* et le *thé*.

Une multitude de *lions*, de *panthères*, de *léopards*, de *chacals*, d'*hyènes*, de *gazelles*, d'*antilopes*, de *girafes* et d'*autruches* errent dans l'intérieur de l'Afrique; les *chameaux*, les *éléphants*, les *rhinocéros* à deux cornes se trouvent au N. et les *zèbres* au S. C'est surtout dans les eaux du Nil que vivent les *hippopotames* et les *crocodiles*. L'ordre des *quadrumanes* compte aussi, dans cette partie du monde, un grand nombre d'espèces différentes, entre autres le terrible *gorille*; et les *ophidiens venimeux*, plusieurs espèces, parmi lesquelles les plus redoutables sont la *vipère haje*, le *céraste* ou serpent cornu, et le *devin*. Les forêts sont peuplées de *perroquets*, de *couroucous*, et d'une variété prodigieuse d'autres oiseaux à plumage éclatant. Presque partout on rencontre des *cormorans*, des *outardes*, des *marabouts*, des *calaos*, des *pintades*, des *pélicans*, des *phénicoptères*, des *ibis*, et une foule d'espèces particulières à l'Afrique ou communes aux autres parties du monde. La pêche des *tortues franches* se fait sur différents îlots de l'Atlantique, et celle du *corail* et du *murex à pourpre* sur les côtes de la Méditerranée.

# II.

## GÉOGRAPHIE POLITIQUE.

---

## ALGÉRIE.

(A la France.)

LIMITES. — Au N., la Méditerranée; à l'E., la régence de Tunis; au S., le Sahara; à l'O., le Maroc.

DIVISIONS. — L'Algérie se divise administrativement en trois départements : Alger, Oran et Constantine.

TOPOGRAPHIE. — le sol de l'Algérie se compose de deux régions : le *Tell*, ou région des céréales, et le *Sahara*, ou région des palmiers et des oasis. Le Tell, compris entre la Méditerranée et le Sahara au S., forme une zone sur laquelle se développe l'Atlas, et offre quelques plaines assez étendues, dont les principales sont la Métidja, au S. d'Alger, la plaine d'Oran, la plaine du Chélif et celle de Bone.

La plaine de la Métidja est terminée, au S., par le *petit Atlas* et le massif de *Mouzaïa*, riche en mines de cuivre; au N., par les collines du *Sahel*, nom du littoral, et par la Méditerranée; trois cours d'eau l'arrosent : le *Mazafran*, qui porte le nom de *Chiffa*, dans la partie supérieure de son cours, l'*Harach* et la *Khemise*.

Les principaux massifs de l'Atlas, dans le Tell, sont, outre le Mouzaïa et le petit Atlas, l'*Ouenseris*, à l'E. d'Orléansville; le *Djerdjera* ou *Jurjura*, qui se termine près de Bougie et traverse la Kabylie; le *Biban*, chaîne du moyen Atlas, qui renferme le fameux défilé des *Portes-de-fer*; l'*Edough*, entre Bone et Philippeville, et le *Mahouna*, au S. de Guelma.

Le Sahara algérien est une suite de plaines sur lequelles

s'étendent de vastes lacs salés appelés *Chott* ou *Sebkha* ; il est traversé dans son milieu et de l'O. à l'E. par une chaîne de montagnes qui court parallèlement à l'Atlas du Tell, et dont les principaux massifs sont le *Djebel-Aurès*, le *Djebel-Sahari*, et le *Djebel-Amour*, qui donne naissance au Chélif La partie méridionale du Sahara algérien porte le nom de *Beled-el-Djérid* (pays des Dattes).

Les cours d'eau qui arrosent le Tell se rendent tous dans la Méditerranée. Les principaux sont : 1° dans le département de Constantine, la *Medjerdah*, qui arrose aussi la régence de Tunis ; la *Seybouse*, le *Safsaf ;* la *Nedjah*, formée de l'*Oued-el-Kebir* (Grande-Rivière) et du *Roummel ;* l'*Adouze*, qui porte aussi les noms de *Nasabath* et de *Bou-Messaoud* ; 2° dans le département d'Alger, l'*Isser*, les rivières de la plaine de la Métidja, et le *Chélif ;* 3° dans le département d'Oran, la partie inférieure du Chélif, la *Macta*, formée de *'Habrah* et du *Sig ;* la *Tafna*, dont les affluents sont la *Sikka* et la *Mouilah*, qui reçoit l'*Isly* dans le Maroc.

Les cours d'eau du Sahara algérien se rendent tous, excepté le Chélif, dans les chott ou sebkha, dont les principaux sont le *Chott-el-Garbi* (chott de l'ouest), le *Chott-el-Cherguy* (chott de l'est), les deux chott de *Zarès*, le *Chott-es-Saïda* ou de *Mdila* et le *Sebkha-Melghigh*, au S. du Djebel-Aurès.

POPULATION. — 2 500 000 habitants environ. Sur ce nombre on compte 120 000 Français et 80 000 autres Européens.

## DÉPARTEMENT D'ALGER.

**4 arrond. C. I. et Acad. d'Alger.**

**Arrondissements.**

1° ALGER, 72 681 h. avec la banlieue, dont 49 500 Européens, †. Port, capitale de l'Algérie, chef-lieu du département et de la division militaire, à 760 kilom. de Marseille. Siége d'Académie, lycée Banque de l'Algérie. — C. I., tribunal de première instance ; Ch. et T. de C. — Communications régulières par bateaux à vapeur avec Marseille et avec Cette en 50 heures, avec Bone et Oran.

*Aumale*, 2875 h. Chef-lieu de la 3e subdivision militaire. Forêts de chênes-liéges. — *Dellys*, 3552 h., sur la côte, à l'E. d'Alger. Chef-lieu de la 2e subdivision militaire. — *Douérah*, 1541 h., sur la route de Blidah. Céréales, tabac, garance, vignes. — *Tenez* 5759 h. Petit port à l'O. d'Alger. Mines de cuivre dans les environs. — *L'Arba*, 5200 h. Céréales, tabac, laine, coton, soie, etc.

2° BLIDAH, 8921 h., à 48 kilom. S.-O. d'Alger, dans la plaine de la Métidja. Chef-lieu de la 1re subdivision militaire. Grand commerce d'oranges et de grains, fabriques d'essences; minoterie. Forêts de chênes-liéges dans les environs. Tribunal de première instance. — Un chemin de fer unit cette ville à Alger.

*Boufarik*, 5659 h., dans la plaine de la Métidja. Blé, tabac, fourrages, bestiaux. — *Cherchell*, 3800 h. Petit port à l'O. d'Alger. Blé, vin, laine, tabac, minoterie, mines de fer. — *Coléah*, 4604 h., aussi dans la plaine de la Métidja. Citronniers, cédrats et oliviers.

3° MÉDÉAH, 10 473 h., à 90 kilom. d'Alger. Chef-lieu de la 4e subdivision militaire. Minoterie et vins. Chênes-liéges dans l'arrond.

*Mouzaïa*, dans le petit Atlas. Riches mines de cuivre et de fer, forêts de chênes-liéges.

4° MILLANAH, 7906 h., à 118 kilom. d'Alger. Chef-lieu de la 5e subdivision militaire. Céréales et vins; minoterie.

*Orléansville*, 2110 h. Chef-lieu de la 6e division militaire, dans la vallée du Chélif.

## DÉPARTEMENT DE CONSTANTINE.

**5 arrond. C. I. et Acad. d'Alger.**

**Arrondissements.**

1° CONSTANTINE, 33 998 h. Place forte; chef-lieu du département, de la division et de la subdivision militaire, sur le Roummel, à 422 kilom. vers l'E. d'Alger. Commerce avec les oasis du Sud et du Sahara. Tribunal de première in-

stance; succursale de la Banque de l'Algérie. Ch. et tribunal de commerce.

*Batna*, 2855 h. Chef-lieu de la 3e subdivision militaire, vers le S.-E. de Constantine. Bois de cèdre.—*Biskara*, 1080 h., au S.-S.-E. de Batna. Commerce de transit entre le Sahara et le Tell.

2° BONE, 12 000 h. Chef-lieu de la 2e subdivision militaire, à 440 kilom. d'Alger et à 156 de Constantine. Port près de l'embouchure de la Seybouse; commerce en grains, laine, huile, farines, cire, tabac et bestiaux. Tribunal de première instance et Ch. de C. — Mines de fer dans les environs; à l'O. immenses forêts de chênes-liéges de l'Edough.

3° GUELMA, 4953 h., à 100 kilom. de Constantine. Beaucoup d'huile d'olive; farine.

*La Calle*, 1268 h. Petite ville maritime sur la frontière de la régence de Tunis. Pêche du corail; mines de plomb argentifère et vastes forêts de chênes-liéges dans les environs.

4° PHILIPPEVILLE, 14500 h. Port à 360 kilom. d'Alger et à 84 kilom. de Constantine, sur la baie de Stora et près de l'embouchure du Safsaf. Tribunal de première instance et Ch. de C. — Vastes forêts de chênes-liéges et marbre statuaire dans les environs. — Son port est *Stora* à 4 kilom.

*Djidjelly* ou *Gigelly*, 3000 h. Bon mouillage, grains et huile.

5° SÉTIF, 3439 h., à 130 kilom. de Constantine; chef-lieu de la 4e subdivision militaire. — Grandes forêts de cèdres dans les environs.

*Bougie*, 2610 h. Bon port. Huile d'olive et grains.

## DÉPARTEMENT D'ORAN.

**4 arrond. C. I. et Acad. d'Alger.**

**Arrondissements.**

1° ORAN, 35 307 h. Port et place forte à 410 kilom. à l'O. d'Alger; chef-lieu du département, de la division militaire et de la 1re subdivision. Tribunal de première instance; Ch.

et T. de C.; succursale de la Banque de l'Algérie. Grains, laines, bestiaux.

*Arzew*, 2090 h. Bon port. Sel. — *Djemma-Ghazaouat* ou *Nemours*, 1127 h. Poste commercial et militaire près de la frontière du Maroc. — *Mers-el-Kebir*, 1394 h. Très-beau port à 8 kilom. d'Oran. — *Sidi-Bel-Abbès*, 5205 h. Chef-lieu de la 3e subdivision militaire. Laines et grains. — *Saint-Denis-du-Sig.*, 3178 h. Tabac, coton, soie, céréales.

2° MASCARA, 8092 h., à 96 kilom. d'Oran; chef-lieu de la 4e subdivision militaire. Laines, huile d'olive, vins.

3° MOSTAGANEM, 12000 h. Place forte à 76 kilom. d'Oran et à 1 kilom. de la mer, avec un petit port. Chef-lieu de la 2e division militaire; tribunal de première instance. Céréales, vins, garance, soie, coton, tabac, laine, bestiaux.

*Mazagran*, 880 h , à 12 kilom. de Mostaganem. Village célèbre par la défense héroïque d'une centaine de Français contre une armée d'Arabes.

4° TLEMCEN, 19804 h., à 116 kilom. d'Oran; chef-lieu de la 5e division militaire. Grains et farines, huile d'olive et bestiaux. — Mines de plomb argentifère dans les environs.

### APERÇUS GÉNÉRAUX.

PRODUCTIONS NATURELLES. — L'Algérie renferme des richesses minérales importantes : il existe d'abondants minerais de *fer* aux environs de Bone, de Philippeville, de Bougie et à Milianah. Outre la mine de cuivre de Mouzaïa, dont nous avons parlé, il y en a une près de Constantine, exploitée du temps des Romains, une seconde près de Bougie, et une autre auprès de Mascara, où gisent aussi des mines de *plomb*. Une mine très-importante de ce dernier minéral est exploitée dans le Djebel-Bou-Thaleb, au sud de Sétif; d'autres mines considérables de *plomb* existent dans l'Ouenseris. Le département de Constantine renferme des mines importantes de *sel gemme;* le desséchement des eaux des chotts pendant l'été fournit aussi une grande quantité de sel.

Les arbres les plus utiles que possède l'Algérie sont l'*oli-*

*vier*, l'*oranger*, le *mûrier*, le *figuier*, le *chêne-liége*, le *bananier*, etc., et parmi les plantes, le *blé dur*, l'*orge*, le *maïs*, la *garance* et le *tabac*. Le sol est extrêmement fertile en céréales ; la culture du *coton* y réussit parfaitement et commence à s'y propager.

Les animaux domestiques sont les *chevaux de race*, les *ânes*, les *mulets*, les *chameaux*, les *dromadaires* et les *moutons*. On pourrait acclimater dans l'Algérie le *buffle* d'Italie. Les animaux sauvages sont le *lion*, le *chacal*, l'*hyène*, la *panthère* et le *sanglier*.

Relations avec la France. — Nous exportons annuellement en Algérie pour 139 millions de francs en *tissus de coton, de lin, de chanvre, de laine et de soie ; vins, eaux-de-vie et liqueurs ; lingerie et vêtements, sucre raffiné, peaux préparées et ouvrages en peau, savons ordinaires,* [*café*], *mercerie, parfumerie, outils et ouvrages en métaux, huile de graines grasses ; papier, livres et gravures ; poteries, verres et cristaux ; machines et mécaniques, viandes salées, fromages,* et grand nombre d'articles fabriqués. Nos importations ne s'élèvent encore qu'à 53 millions, mais elles augmentent tous les ans, et consistent principalement en *laines, céréales, peaux brutes, tabac en feuilles, minerai de plomb ; béliers, brebis et moutons, oranges et citrons, fruits de table secs, légumes, coton, cire, huile d'olive, corail, cuivre,* etc.

Chemins de fer. — 1° d'*Alger à Blidah ;* 2° d'*Alger à Oran,* par la vallée du Chélif (en construction) ; 3° de *Philippeville à Constantine* (en construction).

Langues et peuples indigènes. — Les langues indigènes sont celles des deux races qui occupaient l'Algérie à l'arrivée des Français : la race *arabe*, celle des conquérants, et la race *berbère*, qui est celle des peuples autochthones. Les Arabes occupent les plaines, habitent sous des tentes, cultivent les céréales, élèvent des bestiaux et sont groupés en tribus nomades ; les Berbères ou Kabyles occupent les montagnes, habitent des maisons, cultivent les arbres fruitiers, exercent des professions industrielles, et forment des tribus sédentaires. Il existe, en outre, des tribus mixtes apparte-

nant aux deux races. Les tribus sédentaires habitent le Tell; les tribus nomades arabes parcourent le Sahara algérien.

RELIGION. — Le *mahométisme* est la religion des Arabes et des Berbères. Les juifs sont nombreux à Alger et dans les autres places de commerce.

---

## ÉTATS BARBARESQUES.

**Comprenant** : 1° l'empire de Maroc; 2° l'État du Sous indépendant 3° la Régence de Tunis; 4° celle de Tripoli.

SITUATION HYDROGRAPHIQUE. — Sur les *bassins de l'océan Atlantique et de la Méditerranée :* empire de Maroc.

Sur le *bassin de la Méditerranée :* régences de Tunis et de Tripoli. La partie méridionale de ces États appartient à divers bassins intérieurs de lacs.

### 1° EMPIRE DE MAROC.

LIMITES. — Au N. le détroit de Gibraltar et la Méditerranée; à l'E., l'Algérie; au S., le Sahara; à l'O., l'océan Atlantique.

POPULATION. — 8 500 000 habitants.

DIVISION. — Les parties ou principaux-pays dont se compose l'empire sont les royaumes de Fez, de Maroc, de Tafilet, de Sous, etc.

#### VILLES PRINCIPALES.

***Maroc***, 70., capitale. Fabriques célèbres de maroquins jaunes et autres.

***Fez***, 85. Fabriques d'armes, maroquins, couvertures de laine, etc.

***Mequinez*** ou ***Meknasah***, 50., non loin de Fez.

***Mogador*** ou ***Soueyrah***, 12. Port sur l'Atlantique, et ville la plus commerçante de l'empire. — Consul de France.

*Tanger*, 10. Port sur le détroit de Gibraltar. Commerce actif. — Consul général de France.

*Ceuta*, 8. Aux Espagnols. Port sur le détroit de Gibraltar. Peu de commerce.

*Tétouan*, 30. Port sur la Méditerranée ; exporte laine, cire, miel, oranges, sangsues, etc. — Vice-consul de France.

*Larache*, 3. Port sur l'océan Atlantique. Station ordinaire de la flotte de l'empereur.

*Nouveau-Salé* ou *Rabath*, 25. Bon port. — Vice-consul de France.

*Saffi*, 12. Autre port — Agent consulaire français.

*Tafilet*, 3. Ch.-l. du pays du même nom.

## 2° ÉTAT DU SOUS

### OU DE SIDI-HESCHAM.

— Au sud de l'empire de Maroc. —

Ce pays est l'entrepôt du commerce du Maroc avec Tombouctou. *Talent* en est la capitale.

## 3° RÉGENCE DE TUNIS.

LIMITES. — Au N., la Méditerranée ; à l'E., la régence de Tripoli ; au S., le Sahara ; à l'O., l'Algérie.

POPULATION. — 2 500 000 habitants.

*Tunis*, 120., capitale sur une vaste lagune qui communique avec la Méditerranée par le canal de la Goulette ; le port est à *Halcourad*, distant de 16 kilom. Exportation des produits de son industrie, de beaucoup de blé et d'huile, de laine, d'éponges, de plumes d'autruche, de gomme, etc. — Consul général de France.

*Quayrouan* ou *Kairouan*, 40, dans l'intérieur. Dattes, maroquins.

*Sousa* (Souse), 10. Port. Grand commerce d'huile pour les fabriques de savon de Marseille. — Agent consulaire français.

*La Goletta* ou *La Goulette*, belle rade dans les environs de Tunis. Chantiers. — Vice-consul de France.

*Porto-Farina*. Petit port à l'embouchure de la Medjerdah. Salines.

*Monastir*, 12. Port. Fabrication d'étoffes de laine.

*Cabès*, 20. Petit port. — Agent consulaire français.

*Bizerte*, 10. Place forte et port sur le détroit qui joint le lac de même nom à la mer. — Vice-consul de France.

## 4° RÉGENCE DE TRIPOLI.

LIMITES. — Au N., la Méditerranée; à l'E., l'Égypte : au S., les déserts de Libye et du Sahara; à l'O., la régence de Tunis.

POPULATION. — 900 000 habitants.

### VILLES PRINCIPALES.

*Tripoli*, 25., capitale et port. Commerce avec Malte, Tunis et les ports du Levant; exportation de laine, séné, drogues, garance, soude, peaux, sel, natron, plumes d'autruche, poudre d'or, ivoire, gomme, fruits secs, dattes, safran, bestiaux, etc. La caravane de Maroc à la Mecque passe à Tripoli; deux caravanes y viennent tous les ans de l'intérieur de l'Afrique. — Consul général de France.

*Mesurata*. Port à l'E. de Tripoli.

*Benghasy* ou *Bernik*, 3. Port excellent pour y faire des provisions. — Vice-consul de France.

*Derne*. Autre port.

*Audjelah*, dans l'oasis du même nom. Relations commerciales avec les États de Bornou, de Baghermy et de Tombouctou dans la Nigritie.

*Mourzouk*, 2., dans le Fezzan. Rendez-vous des caravanes qui viennent du Caire, de Tripoli, de Tunis, de Ghadamès, du Bournou et de Tombouctou.

*Ghadamès*, dans l'oasis de ce nom. Commerce avec Tombouctou, Bornou et autres lieux de l'intérieur de l'Afrique.

### APERÇUS GÉNÉRAUX SUR LES ÉTATS BARBARESQUES.

PRODUCTIONS NATURELLES. — Tous les États Barbaresques sont fertiles en *céréales* et en *fruits :* ils produisent des *oliviers*, des *figuiers*, des *orangers*, des *citronniers*, des *dattiers*, des *amandiers*, des *mûriers blancs;* on y cultive aussi la *vigne* et le *cotonnier*. L'empire de Maroc et la régence de Tunis exportent beaucoup de *blé;* ce dernier État et celui de Tripoli fournissent le *karrob* (ancien lotus), le *cassob* ou maïs, le *séné*, etc.

Outre les animaux domestiques et le *ver à soie*, ces États élèvent le *chameau* et le *dromadaire*. Les *chevaux* sont de race arabe; le Maroc élève beaucoup d'*abeilles* et de *volaille*. Parmi les animaux sauvages qui vivent dans cette région, nous citerons le *lion*, la *panthère*, l'*hyène*, le *chacal*, les *antilopes*, la *gazelle* et les *autruches*, surtout vers le désert du Sahara.

RELATIONS DE LA FRANCE AVEC LES ÉTATS BARBARESQUES. — Nous recevons des États Barbaresques pour 26 millions de francs en *laines*, *peaux brutes*, *huile d'olive*, *cire*, *fruits secs*, *amandes*, etc., et nous leur fournissons pour 13 à 14 millions de francs en *soies écrues*, *tissus de soie*, *de lin ou de chanvre*, *de laine et de coton; outils et ouvrages en métaux*, *sucre raffiné*, *armes*, et divers objets manufacturés.

GOUVERNEMENT. — Despotique. Les beys ou pachas de Tunis et de Tripoli sont vassaux de la Porte. Les peuples qui habitent les États Barbaresques sont les *Arabes* ou *Maures*, les *Berbères* ou *Amazigs*, les *Qoabils* ou *Kabyles*, et les *Turcs;* les *juifs* sont disséminés dans les places de commerce.

LANGUES. — L'*arabe* et le *turc* sont les langues dominantes; le commerce parle aussi l'*italien* ou plutôt la *langue franque*.

RELIGION. — *Mahométisme* et *judaïsme*.

# ÉGYPTE.

LIMITES. — Au N., la Méditerranée ; à l'E., l'Arabie et la mer Rouge ; au S., la Nubie ; à l'O., le désert de Libye et l'État de Tripoli.

POPULATION. — 5.100 000 habitants.

DIVISION ADMINISTRATIVE. — L'Égypte se divise depuis peu en intendances subdivisées en départements. La haute Égypte est désignée sous le nom de *Sayd*, la moyenne sous celui d'*Oustanieh*, et la basse sous le nom de *Bahari* ou *Delta*.

SITUATION HYDROGRAPHIQUE. — Bassins de la *Méditerranée* et de la *mer Rouge*.

### VILLES PRINCIPALES.

*Le Caire* ou *El-Kahira*, 254., capitale, à 800 m. de la rive droite du Nil. *Boulac*, sur la rive droite du fleuve, est le faubourg et le port du Caire : la douane s'y trouve ; tous les navires arrivant de la basse Égypte, toutes les cargaisons venant d'Europe ou d'Asie par Rosette et Damiette y sont débarqués. Le Caire est l'entrepôt général du commerce entre Alexandrie et la haute Égypte, et le terme de plusieurs caravanes venues de l'intérieur de l'Afrique et de l'Asie. — Consul de France.

*Alexandrie* ou *Iscanderieh*, 150. Port entre la Méditerranée et le lac Mariout (Maréotis) ; point principal du commerce de l'Europe avec l'Égypte. — Consul général de France. — Des communications régulières par bateaux à vapeur sont établies entre Alexandrie, Marseille et Livourne.

*Damiette*, 30., sur le bord oriental du Nil ; le mouillage en est bon ; mais son port ne reçoit plus que des barques. Commerce étendu avec la Syrie et tout le Levant. — Vice-consul de France.

*Rosette*, 15. Port sur le bras occidental du Nil ; les gros navires ne peuvent y aborder. Entrepôt du commerce entre le Caire et Alexandrie. — Agent consulaire français.

*Suez* ou *Souyez*, 5. Port sur la mer Rouge devant communiquer bientôt avec la Méditerranée par le grand canal de navigation qui doit réunir ces deux mers. Commerce avec l'Arabie, l'Inde, la Syrie, la Palestine et le Caire. Presque tout le café de Moka qui entre en Égypte y arrive par Suez. Les Anglais ont établi un service par paquebots à vapeur entre Suez et différents ports de l'Inde et de la Chine. — Vice-consul de France.

*Port-Saïd*, 2. A l'embouchure du canal de Suez dans la Méditerranée.

*Cosséir*, 2. Port sur la mer Rouge, dans le Sayd ; ne reçoit que de petits navires. Commerce en café et en épiceries.

*Mehallet-el-Kebir*, 2., dans la basse Égypte, sur le canal Melig, chef-lieu de la préfecture du même nom. Filature de coton.

*Tantah*, 4., sur le Nil, dans la basse Égypte. Trois foires célèbres ; celle d'avril est la plus importante.

*Medynet-el-Fayoum*, 12., dans l'Oustanieh, sur le canal qui fait communiquer le fameux lac Mœris avec le Nil ; c'est une des villes les plus peuplées et les plus florissantes de l'Égypte.

*Syout* ou *Assyout*, 20., sur la rive gauche du Nil, dans la haute Égypte, dont elle est la capitale. C'est le rendez-vous des caravanes de la Nubie et du Soudan.

*Akhmym*, 10., sur la droite du Nil, dans la haute Égypte. Grande fabrique de toiles de coton.

*Mansourah*, 8., sur le Nil, branche de Damiette. L'une des principales villes de la basse Égypte. — Célèbre par la défaite de saint Louis, en 1250.—Agent consulaire de France.

*Aboukir*. Port avec une forteresse. — Bataille navale de 1798, et victoire de Bonaparte en 1799.

*Gyseh* ou *Djizeh*, sur la rive gauche du Nil, ch.-l. de préfecture. — Célèbre par ses pyramides et par la victoire de Bonaparte en 1793.

*Louqsor* ou *Luxor* (haute Égypte), 2. Sur la rive droite du Nil et au milieu des rives de l'ancienne Thèbes. — Agent consulaire de France.

### APERÇUS GÉNÉRAUX.

PRODUCTIONS NATURELLES. — Point de mines exploitées ; *salines* près d'Alexandrie : le *sel* se ramasse tout formé sur la côte de Suez et dans l'intérieur de l'isthme. *Natron* ou *soude minérale*, dans les lacs du désert de Nitre ; beaux *granits*, *porphyre*, etc., dans la haute Égypte.

*Chevaux* de race arabe, *chameaux*, *dromadaires*, *buffles*, *bœufs*, *chèvres*, *moutons*, *ânes* et *mulets* très-vigoureux, beaucoup de *volailles pluviers*, *canards sauvages*, *ibis*, etc. ; *vers à soie*, *cochenille*, *abeilles*.

*Blé*, *riz*, *coton* à longue soie, *maïs*, *dourah* ou *sorgho*, nourriture du peuple ; *oignons*, *lins*, *chanvre*, *sésame*, *carthame*, *indigo*, *cochenille*, *tabac* ; *dattes*, *figuiers*, *tamarin*, *cassier*, *séné*, *safran*, *canne à sucre*, *oranges*, *citrons*, *limons*, et presque tous les fruits d'Europe ; *bananiers*, quelques *oliviers*, *lotus* et *papyrus*.

INDUSTRIE ET COMMERCE. — Sous l'administration de l'ancien vice-roi Méhémet-Ali, l'Égypte est devenue tout à fait européenne : des établissements industriels, des écoles spéciales, des arsenaux y furent créés sous la direction de savants français.

L'industrie manufacturière s'exerce principalement sur la filature du coton, les étoffes de soie et les indiennes ; on fabrique d'autres étoffes, des tapis, beaucoup de nattes, des équipages de guerre, etc. Le commerce est considérable avec l'Arabie et l'intérieur de l'Afrique.

RELATIONS AVEC LA FRANCE. — Nous tirons de l'Égypte pour 68 millions de francs en *coton*, *blé*, *graines à ensemencer*, *laine*, *soies écrues*, *graines de sésame*, *gommes exotiques*, *peaux brutes*, *plumes de parure*, *café*, et différents produits de l'Arabie et des régions du haut Nil. Nous lui fournissons pour 47 millions de francs en *tissus de soie*, *de*

*laine ou de coton ; peaux préparées et ouvrages en peau; vins, vêtements et lingerie, orfévrerie et bijouterie, outils et ouvrages en métaux ; papier, livres et gravures; sucre raffiné ; verres et cristaux*, etc.

CANAUX. — La basse Égypte possède plusieurs canaux construits pour faciliter la navigation du Nil à la Méditerranée. On a rétabli l'ancien canal de *Cléopâtre*, aujourd'hui canal *Mahmoudy*, qui joint le Nil au vieux port d'Alexandrie.

Un canal maritime coupe l'isthme de Suez et joint la Méditerranée à la mer Rouge : il part de Port-Saïd sur la Méditerranée et se termine à Suez. Un canal d'eau douce le met en communication avec le Nil.

CHEMINS DE FER. — 1° D'*Alexandrie au Caire*, par Damanour, avec embranchement sur Rosette ; 2° du *Caire à Suez* ; 3° du *Caire à Béni-Souef* sur le Nil, dans l'Oustanieh ; 4° de *Tantah à Samanoud*, avec prolongement jusqu'à Mansourah et Damiette.

GOUVERNEMENT. — Monarchique. Le vice-roi est vassal de la Porte ottomane, à laquelle elle paye un tribut de 7 millions 600 mille francs. Les peuples de l'Égypte sont les *Arabes*, les *Turcs*, avec les restes des *Mamelouks* ; les *Coptes*, descendants des anciens Égyptiens. Les Arabes se divisent en trois classes : les *Bédouins* errants dans les déserts, les *Arabes pasteurs et citadins*, et les *Fellahs* ou paysans cultivateurs. Dans la basse Égypte sont les juifs, les Grecs et autres Européens.

LANGUES. — L'*arabe*, le *turc*, la langue *franque* et le *copte*.

REVENUS. — 85 millions. — DETTE. — 90 millions.

ARMÉE. — 100 000 hommes, sur le pied de guerre.

MARINE MILITAIRE. — 7 vaisseaux de ligne, 6 frégates, 4 corvettes, 7 bricks, 2 vapeurs-poste et 23 transports.

RELIGION. — *Mahométisme*, *christianisme* grec et latin, *judaïsme*.

# RÉGION DU HAUT NIL.

(1° Nubie; 2° Abyssinie; 3° Kordofan, Darfour, pays des Somaulis ou côte d'Adel, etc.)

SITUATION HYDROGRAPHIQUE. — *Bassin de la Méditerranée* (océan Atlantique), *bassin de la mer Rouge* (océan Indien).

## 1° NUBIE.

LIMITES. — Au N., l'Égypte; à l'E., la mer Rouge; au S., l'Abyssinie, et le pays de Bertat; à l'O., le Kordofan et la partie du grand désert appelée *désert de Nubie*.

POPULATION. — Évaluée à 1 500 000 habitants.

DIVISIONS. — La Nubie est partagée en un grand nombre de petits peuples presque tous tributaires du pacha d'Égypte. La partie S. est connue sous le nom de *Sennaar*. Le long de la vallée du Nil et en descendant le fleuve, on trouve les pays de *Halfay*, de *Chendy*, de *Damer*, avec des bourgs du même nom, tous sur le Nil; les pays de *Barbar*, de *Chaykye* ou *Chaghéia*, de *Dongolah*, de *Mahas*, de *Sokkot* ou *Sokëot*, l'*Ouady-el-Hadjar*, contrée presque déserte, le pays de *Barabas* ou *Kenous*, etc.

A l'E. du Nil sont de vastes déserts parcourus par les *Bicharyes*, les *Bedjahs* et autres peuples indépendants; à l'O., le désert de *Bahiouda* et le désert dit de *Nubie*, parcourus par des Arabes.

### VILLES PRINCIPALES.

*Sennaar*, 10., sur la gauche du Bahr-el-Azrek. Réunion de cabanes rondes, couvertes en chaume ou en argile.

*Chendy*, 7., sur le Nil. Grand marché d'esclaves, relations avec l'Arabie par Souakim, avec le Sennaar, le Darfour, le Kordofan et le Dongolah.

*Souakim*, 10. Port sur la mer Rouge. L'émir qui la gouverne est soumis au pacha d'Égypte. Pêche de perles.

*Marakah* ou *Nouveau-Dongolah*, sur la gauche du Nil.

*Khartoum*, 15. Au confluent du Nil Bleu et du Nil Blanc. Ville fondée en 1826 par le vice-roi d'Égypte Mehemet-Ali. — Vice-consul de France.

## 2° ABYSSINIE.

Divisée en plusieurs États.

LIMITES. — Au N., la Nubie; à l'E., la mer Rouge, le golfe d'Aden et le pays des Somaulis; au S., des pays occupés par les Gallas.

POPULATION. — Évaluée à 4 millions d'habitants.

DIVISIONS. — Royaumes de *Tigré* (le plus puissant de tous), d'*Amhara* ou de *Gondar*, d'*Ankober* ou de *Choa*, d'*Angot*, etc., pays de *Samara*, le long de la mer Rouge, partagé en plusieurs tribus indépendantes. Les nègres *Gallas* sont les peuples dominants de l'Abyssinie.

### VILLES PRINCIPALES.

*Gondar*, à laquelle Bruce accorde 50 000 habitants, qu'un autre voyageur réduit à 6000.

*Adoueh*, capitale du Tigré.

*Axoum*, ancienne capitale du royaume de Tigré.

*Ankober*, 5., capitale du Choa.

*Massouah*, 2. Port important sur la mer Rouge, dans le Samara.

## 3° KORDOFAN, DARFOUR;

Et autres pays situés au S. et à l'O. de la Nubie et de l'Abyssinie.

Les principaux de ces pays sont après le Kordofan propre et le Darfour, le pays des *Chilouks*, puissant peuple nègre; le *Donga*, le *Denka*, le *Bertat* et le *Cheibout*, dont les habitants recueillent de la poudre d'or; le *Fertil*, avec des mines de cuivre, et le pays des *Tuklava*.

*Obéid* est la principale ville du Kordofan; elle est, avec tout ce pays, tributaire de l'Égypte. *Tendetty* est la capitale

du Darfour; *Cobbé* ancienne capitale du Darfour, est le terme de plusieurs caravanes venues de la Nigritie centrale.

Le Kordofan et le Darfour ne sont qu'un groupe de petites oasis.

Tous ces pays sont habités par des nègres.

Dans le pays de Somâl ou des Sòmaulis, habité par diverses tribus de ces peuples, Arabes d'origine, nous citerons *Zeilah* et *Barbora* ou *Berbera*, ports sur le golfe d'Aden; le premier a une foire annuelle, où se réunissent diverses caravanes qui apportent de l'encens, de la myrrhe et de la gomme.

### APERÇUS GÉNÉRAUX.

PRODUCTIONS NATURELLES. — Le sol de la Nubie, comme celui de l'Égypte n'est susceptible de culture que le long de la vallée du Nil; l'Abyssinie, par ses montagnes, ses profondes vallées, ses cours d'eau et ses lacs, a mérité le nom de Suisse africaine. On récolte dans ces deux pays, connus autrefois sous le nom d'Éthiopie, des *grains* et du *riz;* on y cultive la *canne à sucre*. La Nubie donne du *séné*, du bois de *sandal* et de l'*ébène;* l'Abyssinie possède aussi le *séné* et l'arbre qui produit la *myrrhe*. On trouve dans le commerce de l'*encens* dit d'Éthiopie, il vient de l'Abyssinie.

*Chameaux, dromadaires, chevaux* excellents, *girafes, autruches, éléphants, rhinocéros, gazelles, civettes, lions, léopards*, etc.

INDUSTRIE ET COMMERCE. — Quelques tissus et autres produits grossiers. Les ports de Massouah et de Souakim font tout le commerce maritime, qui consiste dans l'exportation de la *poudre d'or*, de l'*ivoire*, des *cornes de rhinocéros*, et de quelques produits du sol; les importations consistent en *étoffes de coton, grosses toiles* de l'Inde, et *métaux* bruts.

GOUVERNEMENT. — Despotique.

RELIGION. — *Mahométisme, christianisme, judaïsme, fétichisme.*

# RÉGION

# DE L'AFRIQUE CENTRALE DU NORD.

(Sahara et Soudan, ou Takrour, ou Nigritie du Nord.)

LIMITES. — Au N., les États Barbaresques; à l'E., l'Égypte, la région du haut Nil; au S., la Nigritie centrale du S. et la Guinée; à l'O., la Sénégambie, l'océan Atlantique.

DIVISIONS. — Les oasis du Sahara sont habitées par des peuples nomades plus ou moins féroces. Les *Maures* ou Arabes parcourent la moitié occidentale du désert; le centre est occupé par les *Touariks* ou *Touaregs*, les *Touats*, etc., et l'E. par les *Tibbous*, et quelques tribus arabes et berbères.

Parmi les oasis du Sahara servant de point de station aux caravanes, nous citerons seulement celle de *Touat*, avec une ville nommée *Aghably;* l'oasis de *Touadeny* ou *Touadyni*, avec des mines de sel gemme, et enfin celle d'*Asben* ou *Ahir*, sur les frontières du Soudan. On trouve dans cette dernière *Agades*, ville importante, ayant une population de 8000 habitants.

Chez les Tibbous, le point le plus remarquable est *Bilma*, à l'E. d'*Agades;* on y recueille beaucoup de sel.

Sur la côte de l'océan Atlantique se trouve *Arguin*, ancien comptoir français.

Le Soudan ou Nigritie centrale du Nord, est divisé en un très-grand nombre de pays, dont les plus remarquables sont, à partir de l'O., le *Sangara*, l'*Ouassoulou*, le *Douré*, pays le plus riche en or; le *Bambara*, divisé en deux; le *Massina*, le pays des *Dirimans*, le royaume de *Temboktoue* ou *Tombouctou;* les pays de *Borgou*, *Yaouri*, *Niffé* ou *Nuffi*, *Yarriba*, tous traversés par le Niger; l'empire des *Fellans* ou *Fellatahs*, dont le siége est dans le pays de *Haoussa;* l'empire de *Bornou* ou *Bournou*, le *Baghermi* ou *Begharmi*, le *Mandara* dans le bassin du lac Tchad, et le *Ouaday* ou *Waday* au N.-E. du lac Tchad.

SITUATION HYDROGRAPHIQUE. — *Bassin de l'océan Atlantique* et *bassin intérieur du lac Tchad.*

### VILLES PRINCIPALES.

*Temboktoue* ou *Tombouctou* 20., près du Djoliba ou Niger, son port est *Cabra* sur ce fleuve. Caravanes pour divers points des États Barbaresques.

*Sego*, 30., assez jolie ville, capitale du haut Bambara, sur le Djoliba ou Niger.

*Jenné*, sur le Djoliba; centre d'un grand commerce.

*Vourno*, sur un affluent du Niger, capitale de l'empire des Fellans.

*Sakatou*, 30., ancienne capitale de l'empire des Fellans, sur un affluent de la Rima, qui se jette elle-même dans le Niger.

*Kano*, 30., dans l'empire des Fellans. C'est le plus grand marché de la Nigritie centrale.

*Yaouri*, à quelques lieues de la rive droite du Niger, capitale du royaume de même nom, l'un des plus puissants de la Nigritie; cette ville, très-peuplée, fabrique beaucoup de poudre à tirer.

*Boussa*, sur le Niger, capitale du Borgou. Mungo-Park périt au-dessous de cette ville en descendant le fleuve.

*Kiama*, 30., ville la plus commerçante du Borgou.

*Birnie*, 10., ancienne capitale du Bornou, près et à l'O du lac Tchad.

*Kouka*, près et à l'O. du lac Tchad, capitale du Bornou.

*Angornou*, 30., sur la rive occidentale du lac Tchad, ville la plus commerçante du Bornou.

### APERÇUS GÉNÉRAUX.

PRODUCTIONS NATURELLES. — Mines d'*or*, récolte de *poudre d'or*, *sel gemme* dans le Sahara. Le Soudan a peu de *légumes*, de *blé* et de *fruits*; le *maïs*, le *cassob* (millet) et le *riz* sont les grains les plus abondants. De tous les arbres du Soudan, les plus précieux sont ceux qui fournissent le *ma-*

*nioc* et la *gomme;* viennent ensuite le *palmier* le *tamarinier*, etc.

*Bétail, moutons à poil, chameaux, dromadaires, gazelles, lions, panthères, léopards, hyènes, chacals, éléphants, buffles, girafes, singes, rhinocéros,* etc., *crocodiles* et *reptiles* monstrueux. Les familles d'oiseaux y sont très-variées; nous citerons seulement les *autruches* et les *perroquets.*

INDUSTRIE ET COMMERCE. — L'industrie manufacturière se borne à la fabrication de quelques grosses *toiles.* Dans l'empire des Fellans, on fabrique des *maroquins,* des *cuirs* et des *fusils.*

Le commerce, fait par les caravanes qui se rendent dans les États Barbaresques et en Égypte, exporte des *esclaves*, de la *gomme*, de l'*ivoire,* de la *poudre d'or,* des *plumes d'autruche* et du *sel gemme.* Les articles d'importation sont des *armes,* des *verroteries*, quelques *étoffes* et des *liqueurs fortes.*

GOUVERNEMENT. — Plus ou moins despotique. Les principaux peuples nègres du Soudan sont les *Mandingues* ou *Malinkés,* dans le pays du Niger supérieur; les *Fellans, Foullahs* ou *Fellatahs* ou *Peuls*, dans l'empire de ce nom et dans le nord du Soudan; les *Haoussa,* les nègres du Bornou, du Baghermi, etc.

RELIGION. — *Mahométisme, fétichisme.*

---

## RÉGION DE LA COTE OCCIDENTALE.

(1° Sénégambie; 2° Guinée ou Nigritie maritime; 3° Nigritie centrale du Sud et Cimbébasie ou Ovampie.)

LIMITES. — Au N., le Sahara et le Soudan; à l'E. des régions inconnues; à l'O., et au S., l'océan Atlantique.

SITUATION HYDROGRAPHIQUE. — *Bassin de l'océan Atlantique.*

## 1° SÉNÉGAMBIE.

DIVISIONS. — Grand nombre de petits États. Établissements français, anglais, portugais.

Sauf quelques Maures répandus dans le Nord de la Sénégambie, les habitants de cette région sont de la race nègre et forment trois grandes tribus : les Iolofs, les Mandingues ou Malinkés et les Foullahs, Peuls ou Pellans.

### ÉTABLISSEMENTS FRANÇAIS AU SÉNÉGAL.

Ils forment deux arrondissements.

PREMIER ARRONDISSEMENT. — *Saint-Louis*, 18., dans l'île du même nom, à l'embouchure du Sénégal. Résidence du gouverneur des possessions. Cour impériale et tribunal de première instance. Exporte gomme, arachides, peaux brutes, graines oléagineuses, cire, dents d'éléphant, et tous les produits du Sénégal reçus dans les marchés de l'intérieur. Importe toiles guinées, et autres toiles à carreaux venant des Indes, tissus de coton et de chanvre, effets à usage, vins, eaux-de-vie et liqueurs, verroterie, outils et ouvrages en métaux, riz, farines, viandes salées, etc. La valeur des produits que nous recevons du Sénégal est de 8 millions de francs; celle des marchandises que nous lui fournissons s'élève à 13 millions. Plantations de nopals à cochenille, de rocouyers et d'indigotiers; culture de l'arachide.

On appelle *escales* les lieux où se font les échanges avec les naturels du pays. Il n'entre pas dans notre cadre de les faire toutes connaître; nous citerons seulement l'escale du *Coq* ou de *Podor*, celles de *Daganna*, de *Richard-Toll*, de *Bakel*, etc.; tous ces lieux sont situés sur le Sénégal; *Dakar*, sur la côte au S. du Sénégal; enfin *Portendik*, aussi sur la côte au N., et qui n'est habité qu'à l'époque de la vente de la gomme.

Les naturels donnent de la gomme, de la cire, des peaux,

du morfil, du coton, de l'or en poudre et en barre; ils reçoivent des toiles guinées, du sel, des armes, de la poudre, de la verroterie et de la quincaillerie.

DEUXIÈME ARRONDISSEMENT. — *Gorée*, 5., sur l'îlot de ce nom, à 160 kilom. S. O. de Saint-Louis. Bonne rade. Tribunal de première instance. Le rocher sur lequel la ville est située n'a que 4 kilom. de circuit; il est à 5 ou 6 kilom. de la côte.

### ÉTABLISSEMENTS ANGLAIS ET PORTUGAIS.

Les anglais ont *Bathurst*, ainsi que le fort *Saint-James*, sur la côte, et quelques comptoirs ou postes qui en dépendent.

Les Portugais possèdent *Cacheu* ou *Cacheo*, les îles *Bissagos*, et plusieurs autres postes moins importants.

## 2° NIGRITIE MARITIME.

**(Guinée septentrionale, Guinée méridionale.)**

ET

## 3° NIGRITIE CENTRALE DU SUD.

DIVISIONS. — Une multitude d'États dont les plus remarquables sont, *dans la Guinée septentrionale :* le royaume des Achantys ou d'Achantie, les États de Dahomey, Benin, Calbongos et Biafra.

*Dans la Guinée méridionale et la Nigritie centrale du Sud:* le Loango, le Congo, l'Angola et le Benguela, le Bomba, l'Anzico ou Sala, et une foule d'autres dans l'intérieur.

*Sur les côtes :* les établissements français, anglais, américains, hollandais, danois, portugais.

Les côtes de la Guinée septentrionale portent différents noms, qu'il est nécessaire de connaître. A partir de la Sénégambie, on trouve les côtes suivantes: de *Sierra-Leone*, des *Grains* ou du *Poivre;* du *Vent* ou du *Poivre et des Dents;* d'*Ivoire*, des *Esclaves*, de *Benin*, de *Calabar* et de *Gabon*

### VILLES PRINCIPALES.

Dans la Guinée septentrionale :

*Coumassie*, capitale de l'Achantie, centre d'un bon commerce avec Tombouctou et la côte.

*Abomey*, 24., capitale du Dahomey.

*Ouyd[illegible]da*, 8. Port dans le Dahomey.

*Cavally*, 10., capitale d'une petite république sur la côte du Vent.

*Benin*, 15., sur une branche du Niger.

*Camarones*, à l'E. du golfe de Biafra.

Dans la Guinée méridionale :

*Loango* ou *Bouali*, 15. Port. Capitale du Loango.

*Cabinde* ou *Cabenda*. Port au S. de Loango, capitale du royaume d'En-Goyo. Ivoire.

*San-Salvator* ou *Banza-Congo*, 24., capitale du Congo, autrefois au pouvoir des Portugais.

### ÉTABLISSEMENTS EUROPÉENS.

Sur la côte de la Guinée septentrionale :

*Français.* — Les établissements de *Grand-Bassam* et d'*Assinie* sur la côte des Dents, et de *Gabon* sur le fleuve du même nom.

*Anglais.* — La colonie de *Sierra-Leone*, dans un lieu malsain; elle a pour chef-lieu *Frectown*, avec un port. Les villes du *Cap-Corse* ou *Cap-Coast* et de *Christiansborg* sur la côte d'Or, et celle de *Lagos* sur la côte de Benin. Plusieurs forts et comptoirs disséminés sur la côte; et l'île de *Fernando-Po*.

*Américains des États-Unis.* — sur la côte des Graines, la colonie de *Libéria*, dont le chef-lieu est *Monrovia*, 8. — Consul de France.

*Hollandais.* — La ville de *Saint-Georges d'Elmina*, 10, sur la côte d'Or et quelques autres ports.

*Espagnols.* — L'île d'*Annobon*.

*Portugais.* — Les îles *Saint-Thomas* et du *Prince*.

Dans la Guinée méridionale :

*Portugais.* — Les royaumes d'*Angola* et de *Bengucla* sont, en partie, soumis aux Portugais; cette nation possède, en outre, plusieurs forts dans l'intérieur. *Saint-Paul de Loanda* et *San-Felipe de Benguela*, ports et petites villes, sont les chefs-lieux de ces établissements.

La côte de la *Cimbébasie* est déserte et d'un abord dangereux : les Anglais y possèdent l'île d'*Ichabo* d'où ils tirent une grande quantité de guano.

### APERÇUS GÉNÉRAUX.

PRODUCTIONS NATURELLES ET INDUSTRIELLES; COMMERCE. — Cette région, plus fertile que la Nigritie centrale du Nord, fournit à peu près les mêmes produits naturels et industriels, et nourrit les mêmes animaux; on y trouve les *jockos* et plusieurs autres espèces de singes. Le *sucre*, le *coton*, la *gomme* et l'*indig* sont récoltés en abondance dans la Sénégambie. La Gui. septentrionale fournit en outre du *tabac*, du *poivre* et diverses épiceries.

Nous tirons de la côte occidentale d'Afrique, non compris nos possessions du Sénégal, pour 18 millions de francs en *arachides* et *noix de touloucouna*, *bois de teinture* et *d'ébénisterie*, *huile de palme*, *graines oléagineuses*, *cire*, etc. Nos exportations sur cette côte s'élèvent à 6 millions de francs et consistent principalement en *armes* et *munitions de guerre*, *tissus de coton*, *tissus de chanvre*, *eaux-de-vie* et *liqueurs*, *vins*; *vêtements*, *outils* et *ouvrages en métaux*, etc.

GOUVERNEMENT. — Plus ou moins despotique.

RELIGION. — *Fétichisme*, *mahométisme*.

# RÉGION DU SUD.

(1° Colonie anglaise du Cap; 2° pays des Hottentots et des Cafres.)

LIMITES. — Au N., Guinée méridionale et pays inconnus; à l'E., et au S., océan Indien; océan Atlantique.

SITUATION HYDROGRAPHIQUE. *Bassins de l'océan Indien* et de *l'océan Atlantique*.

## 1° COLONIE ANGLAISE DU CAP.

DIVISIONS. — Deux gouvernements : celui du *Cap* et celui d'*Uitenhagen*.

POPULATION. — 300,000 habitants.

*Le Cap*, en anglais *Captown*, 40., est la capitale de la colonie, sur la baie de la Table et non loin de la baie False; il n'y a pas de port et les deux baies ne sont pas sûres. Le Cap est un lieu de ravitaillement et de relâche ordinaire des navires qui font les voyages d'Asie; ils n'y viennent que de septembre à la mi-avril. Les navires étrangers jouissent, à l'exportation et à l'importation, des mêmes avantages que les Anglais. — Consul de France. — A quelques kilom. S. se trouve *Constance*, célèbre par ses vins réputés les meilleurs du globe après ceux de *Tokay*. Ils sont presque tous consommés au Cap.

## 2° PAYS DES HOTTENTOTS ET DES CAFRES.

Les principales tribus hottentotes sont les *Namaquas*, sur la côte; les *Coranas*, dans l'intérieur : ce sont les plus civilisés; les *Damaras*, qui travaillent le cuivre, et les *Bojesmans* ou *Boschimans*, peuple hideux et descendu au dernier degré d'abrutissement.

Les principales tribus cafres sont : sur la côte maritime appelée côte de Natal, les *Koussas*, les *Tambouki;* dans l'intérieur, les *Betjouanas*, subdivisés en plusieurs peuples

dont les plus remarquables sont les *Maroutzis*, assez industrieux, et les *Macquinis* ou *Maqouinis* qui exploitent des mines de cuivre.

Les Anglais possèdent sur la côte orientale, l'importante colonie de *Natal*, avec un port du même nom appelé aussi *Durban*.

### APERÇUS GÉNÉRAUX.

GOUVERNEMENT. — Plus ou moins despotique chez les indigènes.

RELIGION. — Excepté chez quelques Hottentots voisins de la colonie du Cap, la religion des naturels est l'*idolâtrie* ou *fétichisme*.

---

## RÉGION DE LA CÔTE ORIENTALE.

(Partie de l'ancien empire du Monomotapa, côtes de Sofala, de Mozambique, de Zanguebar et d'Ajan.)

LIMITES. — A l'O. et au N., pays inconnus, pays des Somaulis ou d'Adel; à l'E., océan Indien; au S., Cafrerie propre.

SITUATION HYDROGRAPHIQUE. — *Bassin de l'océan Indien.*

DIVISIONS. — L'ancien empire du Monomotapa se trouve partagé entre plusieurs peuples nègres peu connus. La côte de Sofala se divisait autrefois en royaume de *Sofala*, de *Sabia* et d'*Inhambane*; tous les établissements formés par les Européens sur cette côte sont portugais. Les *Macouas* et les *Monjous* ou *Mandjous* occupent le pays de Mozambique proprement dit.

Le Zanguebar, peu connu, se divise en royaume de *Quiloa*, pays de *Zanzibar*, royaume de *Mambaza*, de *Mélinde* et de *Magadoxo*. La côte d'*Ajan* est stérile; des Arabes parcourent cette côte ainsi qu'une grande partie du Zanguebar, dont la côte est presque entièrement soumise à l'iman de Mascate (Arabie).

Dans le Zanguebar on trouve :

*Monbaza*, sur l'île de ce nom, abandonnée par les Anglais.

*Mélinde*, autrefois florissante sous les Portugais, maintenant presque déserte.

*Magadoxo*, port assez commerçant.

## POSSESSIONS PORTUGAISES.

Les *Portugais* possèdent les côtes de Sofala et de Mozambique, divisées en 7 gouvernements ou capitaineries avec les villes suivantes :

*Mozambique*, 8., sur un îlot à 12 kilom. du continent. Point central du commerce des Portugais sur la côte orientale d'Afrique; résidence du gouverneur général et siége d'un évêché : le village de *Mesuril*, au N., sur la baie de Mossoril, est maintenant plus peuplé que Mozambique.

*Quilimane*. Port, à l'embouchure du Zambèze. Exporte or et ivoire.

*Sofala*. Port, avec quelques huttes protégées par un fort. Dans l'intérieur se trouvent les bourgs de *Senna* et de *Tette*, tous deux sur le Zambèze.

## POSSESSIONS ARABES.

Les îles de *Pemba*, *Zanzibar* et *Monfia*, sur la côte du Zanguebar, appartiennent à l'iman de Mascate (Arabie). — Un consul de France réside à Zanzibar.

*Quiloa*, port. Capitale du royaume du même nom. Il y a un roi nègre; mais l'autorité est à peu près tout entière dans les mains des agents de l'iman de Mascate.

### APERÇUS GÉNÉRAUX.

PRODUCTIONS ET COMMERCE. — Les côtes de Sofala et de Mozambique sont fertiles; celle de Zanguebar et d'Ajan sont arides et sablonneuses ou marécageuses; au N. de la côte d'Ajan, on recueille de la *myrrhe*, des *aromates* et de

l'*ambre gris;* l'*ivoire* et la *poudre d'or* se trouvent dans toute la région de la côte orientale de l'Afrique.

Les *éléphants*, les *rhinocéros*, les *panthères*, d'autres animaux féroces et des reptiles dangereux, peuplent les forêts; l'*hippopotame* et le *crocodile* habitent le Zambèze.

Mines d'*or*, de *fer*, de *cuivre* dans l'ancien empire du Monomotapa.

RELIGION. — *Fétichisme, mahométisme.*

---

## ILES.

### 1° GROUPE DE MADÈRE.

— Aux Portugais. —

Sa population est de 100 000 habitants à peu près.

*Funchal*, 20., sur la côte méridionale de l'île de Madère. Excellent vin exporté par l'entremise des Anglais, qui sont les plus riches propriétaires de l'île; orseille. — Agent consulaire de France.

### 2° ARCHIPEL DES CANARIES.

— Aux Espagnols. —

Les principales îles sont *Ténériffe*, célèbre par son pic volcanique haut de 3710 mètres, *Canarie*, *Palma*, *Gomère*, *Lancerota*, *Fortaventura*, et l'*Ile-de-fer*. Leur population s'élève à 250 000 habitants.

*Santa-Cruz*, 10. Port dans l'île de Ténériffe.— Vice-consul de France.

*Las Palmas* 9., dans l'île de Canarie.

Ces îles exportent des vins très-estimés, de l'eau-de-vie, de l'orseille, de la soude, du tabac, de la pierre ponce et du bois de Rhodes ou de rose.

## 3° ARCHIPEL DU CAP VERT.

— Aux Portugais. —

La population de l'archipel est d'environ 66 000 habitants.

Les principales îles sont *San-Yago* ou *Santiago*, *San-Antonio*, *San-Nicolao*, *Brava*, *Boavista* et *Fogo*. Elles possèdent de riches salines; on en tire de l'orseille.

*Villa-de-Praya*. Port de l'île San-Yago.

## 4° ILES SAINTE-HÉLÈNE ET DE L'ASCENSION.

— Aux Anglais. —

Ces deux îles, qui ont chacune une population de 5 à 6000 âmes, sont d'excellents points de relâche pour les navires qui font le voyage des Grandes-Indes. Sainte-Hélène est à jamais célèbre par la captivité et la mort de Napoléon Ier; elle a un port nommé *James-town*.

## 5° MADAGASCAR.

Cette île a 1400 kilom. de longueur et 440 dans sa plus grande largeur. Sa population est d'environ 3 millions d'habitants.

PRINCIPALES DIVISIONS. — Pays des *Ovas*, au centre de la partie méridionale.

Pays des *Séclaves arabes*, sur la côte occidentale; des *Antavarts*, des *Bétimessaras*, des *Bétanimènes*, au S. des précédents, et des *Antaximes*, tous quatre sur la côte orientale; pays d'*Anossy*, à l'extrémité méridionale, etc., et établissements européens. Les différents peuples de Madagascar sont désignés sous les noms de *Malgaches* et de *Madécasses*.

*Tananarive* ou *Émirne*, 60., capitale. Collége et écoles; imprimerie. — Consul de France.

*Mouzangaye*, 6., et *Bombetoc*, ports sur la pointe occidentale, dans le pays des Séclaves.

*Foulepointe*, dans le pays des Bétimessaras, sur une anse. Les Français y ont eu un établissement important.

*Tamatave*, sur la côte orientale. Principal marché fréquenté par les habitants des îles Mascareignes.

*Tintingue*, sur la côte orientale, en face de l'île Sainte-Marie.

### ÉTABLISSEMENTS FRANÇAIS.

Ile *Sainte-Marie*, sur la côte orientale, avec une population de 1500 âmes.

Les îles de *Nossi-Bé*, et de *Nossi-Komba* sur la côte Nord-Ouest. Leur population s'élève à 7 ou 8000 âmes.

#### APERÇUS GÉNÉRAUX.

PRODUCTIONS. — Quoique située entre les tropiques, *Madagascar*, par la hauteur de son sol, jouit de presque tous les avantages des climats tempérés; cependant de terribles ouragans et des fièvres meurtrières y règnent pendant l'été, époque de notre hiver.

Les montagnes renferment du *cuivre*, du *fer*, du *plomb*, de l'*étain*, du *mercure*, du *cristal de roche*, du *sel gemme* et quelques pierres précieuses.

Fertilité prodigieuse : *riz* et *maïs*, *coton*, *indigo*, *poivre*, *gingembre*, *ignames*, *cannelle*, *curcuma*, *tabac*, *lin*, *chanvre* très-fort et très-long, *vignes*, *caféiers*, *canne à sucre* croissant spontanément; *palmiers* d'espèces variées, *orangers*, *citronniers*, *bananiers*, *sagoutiers*, *arbres à gomme*, *sandal*, *ébène*, *gomme copal*, *gomme élastique*, etc.

*Zébu* ou bœuf à bosse de graisse, *chèvres*, *moutons* à queue grasse, plusieurs mammifères propres à cette île, tels que les *makis*, les *aye-ayes*, les *tenrecs*, etc.; *pintades*, *faisans*, *perroquets*, et une foule d'oiseaux peu connus; *vers à soie*, *abeilles* sauvages, *crocodiles*, *hippopotames*, *poissons* abondants, *baleines* et *requins* sur les côtes; on y trouve aussi de l'*ambre gris*.

GOUVERNEMENT. — Despotique, régime féodal.

RELIGION. — *Idolâtrie*.

## 6° ILES MASCAREIGNES.

### ILE DE LA RÉUNION OU BOURBON.

— Aux Français. —

Cette île a 80 kilom. de long et 60 de large. Sa population est de 155 000 hab. environ. Le climat est tempéré et le pays très-sain.

CULTURE. — Canne à sucre, café, cacao, coton, girofle, blé, riz, maïs, patates, vanille, etc.; pas de vignes.

*Saint-Denis*, 20., †, chef-lieu, Cour impériale, tribunal de première instance, banque, lycée.

*Saint-Paul*, 15., chef-lieu d'arrondissement. Le tribunal de première instance est à *Saint-Pierre*, chef-lieu de canton.

L'île de la Réunion n'a point de port; la rade de Saint-Paul est la meilleure de toute la côte.

RELATIONS AVEC LA FRANCE. — Les marchandises importées de l'île de la Réunion en France s'élèvent annuellement à 44 millions de fr., elles consistent principalement en *sucre brut* pour 42 millions, le reste en *café*, *girofle*, *vanille*, *lichens tinctoriaux*, etc. La France lui fournit pour 27 millions en *vins* et *eaux-de-vie*; *tissus de coton*, *de chanvre* et *de laine*, *effets à usage*, *machines* et *mécaniques*, *peaux ouvrées*, *outils* et *ouvrages en métaux*, *viandes salées*, *orfévrerie* et *bijouterie*; *poterie*, *verres* et *cristaux*; *papier*, *livres* et *gravures*; *savon* et *parfumerie*, *bougies*, *médicaments composés*, *meubles*, *mercerie*, *articles divers de l'industrie parisienne*, etc.

### ILE MAURICE OU DE FRANCE, ET ILE RODRIGUE.

— Aux Anglais. —

Leur population est d'environ 200 000 habitants.

Sol fertile; les productions sont à peu près les mêmes que celles de l'île Bourbon. L'île Maurice exporte *coton*, *cubèbe*, *girofle*, *macis* et *muscades*, *ébène*, *plaqueminier*, *écailles de tortue*.

*Port-Louis*, 74., chef-lieu et port. — Consul de France.
*Grand-port* ou *Port-Bourbon*, sur la côte méridionale.
L'île *Rodrigue*, vers l'E. de l'île Maurice, n'a qu'un millier d'habitants ; elle possède un bon port.

RELATIONS DE LA FRANCE AVEC L'ÎLE MAURICE ET LE CAP. — Nos exportations pour Maurice et le Cap s'élèvent à 17 millions de francs, et consistent en *vins* et *liqueurs*, *ouvrages en peau ou en cuir* ; *tissus de soie, de laine et de coton*; *vêtements* et *lingerie*, *livres et gravures*, *mercerie* et *parfumerie*, *médicaments composés*, *orfévrerie* et *bijouterie* ; *poterie*, *verres* et *cristaux*, etc. Nous en recevons pour 13 millions en *sucre brut* (12 millions de fr.) *écailles de tortue*, *vanille*, *graines de sésame*, etc.

## 7° GROUPE DES COMORES.

A peu près désertes, elles donnent presque toutes les productions des Indes, et servent de point de relâche aux navires. La France a fondé une colonie à *Mayotte*, l'une des principales îles Comores.

## 8° GROUPES DES SEYCHELLES.

### ET DES AMIRANTES.

— Aux Anglais. —

Les premières produisent du coton, du girofle, du poivre, du café, du sucre, du maïs, etc. Elles ont une population d'environ 6000 âmes.

*Mahé*, petite ville dans l'île principale, possède un bon port.

Les Amirantes sont inhabitées ; les habitants des Seychelles vont y pêcher des tortues.

## 9° ILE DE SOCOTORA.

— A l'iman de Mascate. —

Le terrain de cette île est pierreux et aride ; on y récolte cependant de l'aloès estimé et beaucoup de dattes. C'est un point de station pour les bateaux à vapeur anglais qui vont de Calcutta à Suez.

## 10° ILE DE KERGUELEN

### OU DE LA DÉSOLATION.

Cette île, dont l'étendue égale peut-être celle de la Corse, est d'une affreuse stérilité et ne renferme point d'habitants; mais elle offre d'excellents ports aux navires qui sont attirés dans ces parages par la pêche des phoques.

# AMÉRIQUE.

## I.

## GÉOGRAPHIE PHYSIQUE.

### SITUATION ET DIVISIONS.

L'Amérique est comprise entre le 36e et le 172e degré de longitude occidentale; ou bien, en y comprenant l'Islande, entre le 17e et le 172e degré de longitude O.; elle s'étend au S. jusqu'au 56e degré de latitude, et au N. au delà du 80e degré. Elle est naturellement divisée en deux grandes parties :

1° L'*Amérique du Nord*, qui renferme l'*Amérique russe*, la *Nouvelle-Bretagne*, le *Groënland* et l'*Islande*, les *États-Unis anglo-américains*, l'empire *du Mexique*, les *États-Unis de l'Amérique centrale* ou *Guatemala*, l'archipel des *Antilles* et des *Lucayes* ou *Indes occidentales*, avec le groupe des *Bermudes*.

2° L'*Amérique du Sud*, qui comprend les républiques de la *Nouvelle-Grenade*, de *Venezuela* et de l'*Équateur*, formées de la ci-devant république de Colombie, les *Guyanes*, les républiques du *Pérou*, de *Bolivia* ou *haut Pérou*, du *Chili*, l'empire du *Brésil*, la confédération du *Rio-de-la-Plata* ou république *Argentine*, la république de l'*Uruguay* ou de *Montevideo*, la république du *Paraguay*, enfin la *Patagonie*, avec la *Terre-de-Feu* et les autres îles du Sud.

### LIMITES ET DIMENSIONS.

Au N., l'océan Glacial arctique; à l'E., l'océan Atlantique; au S., le Grand océan; à l'O., le Grand océan avec la mer et le détroit de Behring.

L'Amérique, dont la forme s'allonge du N. au S., a plus de 12 000 kilom. dans cette direction. La plus grande largeur est d'environ 4400 kilom. dans l'Amérique septentrionale, et de 4000 dans l'Amérique du Sud.

### MERS INTÉRIEURES. — GOLFES ET DÉTROITS PRINCIPAUX.

Dans l'*océan Glacial :* la mer *Polaire;* la mer de *Baffin,* jointe à la précédente par le détroit de *Lancastre* et à l'océan Atlantique par le détroit de *Davis;* la mer ou baie d'*Hudson,* qui forme au S. la baie de *James.* La mer d'Hudson, considérée comme une expansion de l'océan Glacial, auquel elle tient par le canal de *Fox,* communique avec l'océan Atlantique par le grand détroit d'*Hudson* et deux autres plus resserrés, le détroit de *Forbisher* et celui de *Cumberland.*

Dans l'*océan Atlantique :* le golfe ou baie de *Saint-Laurent;* les baies de *Fundy,* de *Delaware* et de *Chesapeak,* toutes trois sur les côtes des États-Unis ; le golfe du *Mexique,* dans lequel on entre à l'E. par le canal de la *Floride,* précédé du canal de *Bahama,* au S., par celui du *Yucatan,* et qui forme la baie de *Campêche ;* la mer des *Antilles* ou des *Caraïbes,* avec le golfe de *Honduras;* la baie des *Mosquitos,* le golfe de *Darien,* le golfe et les lagunes de *Maracaïbo,* et le golfe de *Paria,* entre l'île de la Trinité et le continent.

Au delà de l'équateur, les côtes de l'Amérique ne présentent, sur l'un ni sur l'autre océan, aucune de ces grandes découpures qu'on remarque dans l'Amérique du Nord; nous signalerons seulement la lagune de *Los Patos,* à l'extrémité méridionale du Brésil, et les golfes de *San-Antonio* et de *Saint-Georges,* sur les côtes orientales de la Patagonie.

Dans le *Grand océan :* le détroit de *Magellan,* entre la Terre-de-Feu et la pointe méridionale du continent améri-

cain ; le détroit de *Lemaire*, resserré entre la Terre-de-Feu et la Terre-des-États. En remontant vers l'équateur, on ne trouve de golfe remarquable que celui de *Guayaquil*, en deçà de ce cercle. Le Grand océan forme, sur la côte occidentale, les golfes de *Panama*, de *Nicoya*, de *Fonseca*, de *Tehuantepec*, le golfe allongé de *Californie* ou mer *Vermeille*, et la mer de *Behring*, de laquelle on entre dans l'océan Glacial par le détroit du même nom.

### ILES PRINCIPALES.

Dans l'océan Glacial : les îles de la *Géorgie septentrionale*, le *Devon septentrional*, les îles de *Baffin*, *Cockburn*, *Cumberland*, *James*, *Southampton*, le groupe du *Groënland*, l'île volcanique de *Jean-Mayen*.

Dans l'océan Atlantique : l'*Islande ;* l'archipel de *Terre-Neuve*, où l'on trouve *Terre-Neuve*, auprès de laquelle gît le fameux banc de même nom, *Anticosti*, à l'embouchure du Saint-Laurent, *Saint-Pierre* et *Miquelon*, *Cap-Breton*, etc. ; l'île dite *Long-Island*, sur la côte des État-Unis ; l'archipel des *Bermudes ;* l'archipel de *Bahama* ou *Lucayes ;* les *grandes Antilles ;* les *petites Antilles ;* les îles *Sous-le-Vent ;* l'île *Marajo*, à l'embouchure de l'Amazone ; les *Malouines* ou archipel de *Falkland*, l'archipel de *Magellan* ou de la *Terre-de-Feu ;* la *Nouvelle-Géorgie*, l'archipel *Sandwich*, vers l'E. de la Nouvelle-Géorgie ; l'archipel des *Orcades*, celui de *Shetland*, et enfin la terre de la *Trinité*, avec la terre de *Graham*.

Dans l'océan Glacial antarctique : les îles *Pierre Ier* et *Alexandre Ier*, vers le 70e degré de latitude S.

Dans le Grand océan : l'archipel de la *Mère-de-Dieu ;* les îles de *Juan-Fernandez ;* les îles *Saint-Félix* et *Saint-Ambroise ;* les archipels des *Gallapagos* et de *Revilla-Gigedo*, l'île *Quadra* et *Vancouver ;* les groupes de la *Reine-Charlotte*, de *Georges III* et du *Prince de Galles* ; l'île de *Kodiak* et l'archipel des *Aléoutiennes*.

### PRESQU'ILES ET ISTHMES.

La presqu'île *Melleville* et celle de *Boothia-Félix*, au N. de la baie d'*Hudson*; les presqu'îles du *Labrador* et de la *Nouvelle-Écosse*, au S. O. de Terre-Neuve; celles de la *Floride*, du *Yucatan*, de *Californie* et d'*Alaska*, toutes dans l'Amérique septentrionale.

L'isthme de *Panama*, qui joint les deux Amériques.

Dans l'Amérique méridionale, nous remarquerons la péninsule de *Guajiros* ou de *Maracaïbo* et celle de *Paraguana*, l'une à l'E., et l'autre à l'O. du golfe de Maracaïbo.

### CAPS PRINCIPAUX.

Sur l'océan Atlantique : le cap *Farewell*, au S. du Groënland; les caps *Saint-Charles*, dans le Labrador; *Tancha* ou *Agi*, pointe S. de la Floride; *Saint-Antoine*, dans l'île de Cuba; *Catoche*, extrémité N. E. du Yucatan; *Gracia-à-Dios*, dans le Guatemala; le cap *Saint-Roch*, dans le Brésil; le cap *Froward*, extrémité méridionale du continent; le cap *Horn*, dans une île au S. de la Terre-de-Feu.

Sur le Grand océan : le cap *Blanc*, dans le Pérou; les caps *Corientes* et *San-Lucar*, dans le Mexique; le cap *Occidental* ou du *Prince-de-Galles*, sur le détroit de Behring.

### MONTAGNES ET VOLCANS.

Le caractère le plus frappant de l'orographie de l'Amérique, c'est la direction de la longue chaîne de montagnes qui la traverse du N. au S., en longeant étroitement les côtes du Grand océan, surtout dans l'Amérique méridionale. Il ne faut pas croire, cependant, que cette chaîne soit sans interruption : au S. de l'isthme de Panama, sa dépression est telle, que les deux océans ne sont plus séparés que par un plateau sur lequel il est question, depuis longtemps, de creuser un canal.

On peut classer toutes les montagnes de l'Amérique en

cinq systèmes continentaux et deux ou trois systèmes insulaires, savoir :

1° Les *Monts Rocheux* et *Cordillères du Nord* (système *Missouri-Mexicain*, de Balbi). Ce système s'étend de l'océan Glacial jusqu'à l'isthme de Panama, à travers l'Amérique russe, la Nouvelle-Bretagne, les État-Unis, le Mexique et le Guatemala. La chaîne principale porte le nom de *Monts Rocheux*, sur le territoire des États-Unis ; ceux de *Sierra-Verde*, *Sierra de los Mimbres*, *Sierra-Madre*, *Cordillère de Mexico*, d'*Oaxaca* ou d'*Anahuac*, dans le Mexique, et enfin de *Guatemala* et de *Veragua*, dans les États du Guatemala et la Nouvelle-Grenade.

2° Les *Andes;* elles partent du golfe de *Paria* et se terminent à l'extrémité S. du continent. Un chaînon, qui se détache dans la république de l'Équateur sous le nom de *Cordillère de Choco*, court vers l'isthme de Panama, et continue la ligne du partage des eaux entre les deux océans. C'est dans les Andes que se trouvent les plus hautes montagnes de l'Amérique, qui ne le cèdent que d'un petit nombre de mètres aux pics de l'Himalaya : telles sont, dans la république de Bolivia, à l'E. du lac Titicaca, le *Nevado de Sorata*, qui a 6488 m. d'élévation ; le *Nevado de Illimani*, qui en a 6456, et, dans la république de l'Équateur, le *Chimborazo*, que l'on a cru pendant quelque temps la plus haute sommité du globe, mais qui n'a que 6530 m. d'élévation.

3° Les *Alleghhanys* ou *Apalaches*, dans les États-Unis de l'Amérique du Nord.

4° Le système de la *Guyane* ou de la *Parime*, entre l'Orénoque et l'Amazone; la *Sierra de Parime* ou de *Pacaraïma* forme le noyau de ce groupe.

5° Le système *Brésilien*, se développant sur le sol de l'empire du Brésil.

6° Les montagnes des Antilles et de toutes les autres îles placées à l'E. du golfe du Mexique, ou système *Antillien*, et celles du Groënland, de l'Islande et des différents archipels des terres arctiques, que l'on peut réunir sous le nom général de système *Arctique*.

Un très-grand nombre de volcans, et parmi eux les plus terribles et les plus hauts de la terre, s'élèvent le long de la chaîne qui court du N. au S. de l'Amérique, depuis les monts Rocheux jusqu'au cap Froward. Nous nommerons, à raison de leur grande élévation, l'*Antisana* (5833 m.) et le *Cotopaxi* (5753), dans la république de l'Équateur; le volcan d'*Aréquipa* (5600 m.), dans le Pérou; ceux de *Popocatlepec* (5400), et d'*Orizaba* (5295), dans le Mexique. Nous remarquerons encore, dans l'Amérique russe, qui possède plusieurs autres volcans, principalement dans la presqu'île d'Alaska et les îles Aléoutiennes, le volcan de *Saint-Élie*, dont la hauteur est de 5113 m.; en Islande, le fameux mont *Hékla;* et dans les Antilles, celui de *Saint-Vincent*, sur l'île du même nom, et celui de la *Solfatara* à la Guadeloupe, dont la hauteur est supérieure de 359 m. à celle du Vésuve.

### FLEUVES ET LACS PRINCIPAUX. — BASSINS.

Le N. de l'Amérique septentrionale a ses grandes pentes inclinées vers l'océan Glacial et ses dépendances. La grande chaîne qui traverse l'Amérique dans toute sa longueur divise tout le reste du nouveau continent en deux grands versants généraux : l'un, à l'O, est arrosé par des fleuves tributaires du Grand océan; l'autre à l'E. renferme les deux tiers du sol américain et porte dans l'océan Atlantique et ses parties avancées les deux plus grands fleuves du monde, le majestueux Mississipi, qui a 4500 kilom. de cours, et l'immense fleuve des Amazones, qui parcourt une étendue plus grande encore et dont l'embouchure a près de 260 kilom. de large. Voici les principaux fleuves sur chacun de ces trois bassins de l'Océan :

I. Bassin de l'océan Glacial arctique. Sur le territoire de la Nouvelle-Bretagne : le *Mackensie*, débouché des lacs du *Grand-Ours*, de l'*Esclave*, des *Montagnes*, et *Wollaston;* le Mackensie reçoit dans la partie supérieure de son cours les noms de rivière de l'*Esclave*, d'*Oungigal* et de la *Paix*.

Les fleuves les plus remarquables qui se rendent dans la baie d'Hudson sont le *Churchill* ou *Mississipi*, le *Nelson*, dé-

bouché du lac *Winipeg*, ainsi que la *Severn* ou *Berens*. Parmi les affluents du lac Winipeg, nous nommerons la rivière *Rouge* et le *Winipeg*, qui traverse les lacs de la *Pluie*, des *Bois*, etc.

II. Bassin de l'océan Atlantique. Sur le territoire de la Nouvelle-Bretagne et des États-Unis : le *Saint-Laurent*, débouché des lacs *Supérieur*, *Michigan*, *Huron*, *Saint-Clair*, *Erié*, *Ontario*, etc.; il prend les noms de *Saint-Clair* au-dessus du lac de ce nom, de *Rivière-Détroit* entre les lacs Saint-Clair et Érié, et de *Niagara* entre le lac Érié et le lac Ontario.

Sur le territoire des États-Unis : le *Connecticut*, l'*Hudson*, la *Delaware*; le *Susquehannah*, le *Potomac*, le *James* et le *Santée*.

Dans le golfe du Mexique, sur le territoire des États-Unis : le *Mobile*, qui reçoit l'*Alabama*, le *Mississipi* ou *Missouri*, du nom de sa branche principale, et qui a pour affluents, à sa gauche l'*Illinois* et l'*Ohio*, grossi du *Tennessee*, et, à sa droite, la *Roche-Jaune*, la *Plate*, le *Kanzas*, l'*Arkanzas* et la rivière *Rouge*; la *Sabine*, séparant la Louisiane du nouvel État du *Texas*, dans lequel nous citerons le *Brazos-de-Dios* et le *Colorado*.

Sur le territoire du Mexique : le *Rio-del-Norte*, le *Tampico* et le *Tabasco*.

Dans le Guatemala : le *San-Juan*, débouché du lac *Nicaragua*.

Dans les républiques formées de la Colombie : l'*Atrato*, le *Magdalena* ou *Madeleine*, qui reçoit la *Cauca*; l'*Orénoque*, dont les principaux affluents sont : à droite, le *Caroni*; à gauche, le *Meta*, l'*Apure* et le *Cassiquiare*, qui joint l'Orénoque au Rio-Negro, affluent de l'Amazone.

Dans les Guyanes : l'*Essequibo*, le *Démérari*, le *Surinam*, le *Maroni* et l'*Oyapok*.

Sur le territoire du Brésil : l'*Amazone*, formé dans la république de l'Équateur, de la réunion du *Tunguragua* ou *Nouveau-Maragnon*, qui descend du Pérou, et de l'*Ucayal* ou *Vieux-Maragnon*, qui est la branche principale; l'Ucayal est formé lui-même, dans le Pérou, du *Paro* ou *Beni* et de

l'*Apurimac* : les principaux affluents de l'Amazone, à droite, sont le *Javary*, le *Jutay*, le *Jurua*, le *Purus*, le *Madeira*, qui vient de la Bolivie, le *Topayos* et le *Xingu*; à gauche, dans la Colombie, le *Napo*, le *Putumayo* ou *Içа*, le *Iupura* ou *Caqueta*, et le *Rio-Negro*. Nous remarquerons encore, sur le territoire du Brésil, le *Tocantins* ou *Para*, qui a pour affluent le *Rio-grande* ou *Araguaya*; le *Paranahiba* et le *San-Francisco* ou *Saint-François*.

Dans la république Argentine : le *Rio-de-la-Plata*, formé de l'*Uruguay* et du *Paraguay*; ce dernier forme, dans sa partie supérieure, le lac temporaire de *Xarayes*, et a pour principaux affluents, à sa gauche, le *Parana*, et, à sa droite, le *Pilcomayo*, le *Rio-Grande* ou *Rio-Vermejo*, et le *Rio-Salado*.

Dans la Patagonie, nous citerons seulement le *Rio-Colorado* et le *Rio-Negro*.

III. Bassin du Grand océan. Les fleuves les plus remarquables sont : le *Biobio*, dans le Chili; le *San-Juan*, dans la république de la Nouvelle-Grenade; le *Tololotlan* ou *Rio-Grande*, dans le Mexique; le *Rio-Colorado*, le *Sacramento* et l'*Orégon* ou *Columbia* sur le territoire des États-Unis; le *Tacoutché-Tessé*, sur le territoire des États-Unis et de la Nouvelle-Bretagne.

IV. Bassins intérieurs de lacs. Sur les frontières du Pérou et de la Bolivie, le lac *Titicaca*, réceptacle de petits cours d'eau, est le seul des lacs sans issue qui mérite d'être remarqué.

### APERÇU GÉNÉRAL SUR LE CLIMAT ET LES PRODUCTIONS NATURELLES DE L'AMÉRIQUE.

#### CLIMAT.

L'Amérique, traversée par la zone torride, est de toutes les parties du monde celle dont les extrémités N. et S. approchent le plus des pôles; aussi est-elle soumise à tous les degrés de température, sans éprouver toutefois entre les tropiques les chaleurs ardentes du continent africain.

L'Amérique septentrionale est très-froide dans sa partie

N.; le pôle glacial paraît se trouver dans la mer polaire par 170° longitude O. et 80° latitude N. L'immense bassin du Mississipi, au centre de l'Amérique septentrionale, est ouvert aux vents du N., et sa température est plus basse que ne le ferait supposer sa latitude. Le climat est plutôt doux que chaud dans le Mexique, le Guatemala et toute l'Amérique méridionale, excepté l'extrémité S., où le froid est très-intense. Toute cette vaste partie de l'Amérique doit même à la fraîcheur et à l'humidité de son climat cette richesse de végétation qui la distingue des autres parties du monde; néanmoins, les chaleurs sont quelquefois étouffantes sur les côtes et auprès de hautes montagnes couvertes de neige, tandis qu'à peu de distance de l'Océan, sous l'équateur même, le sol doit à son élévation l'avantage d'une température analogue à celle des régions tempérées de notre continent.

Les Antilles, comme toutes les régions intertropicales, n'ont que deux saisons, la sèche et la pluvieuse. On connaît les désastres produits par les terribles ouragans qui fondent fréquemment sur ces îles.

### PRODUCTIONS NATURELLES.

#### Minéraux.

Le Brésil fournit quelques *diamants*. L'*or* est exploité surtout en Californie (États-Unis); on en recueille aussi, mais en petite quantité au Mexique, dans les États du Guatemala et de la Colombie, au Pérou, au Brésil et au Chili.

Le Mexique, le Guatemala, le Pérou, le Chili et la Plata, possèdent les principales mines d'*argent;* mais l'exploitation de ce métal a beaucoup perdu de son importance, quoique les mines d'argent de l'Amérique soient encore les plus riches du globe.

Le *fer* est exploité dans le Canada, aux États-Unis, au Mexique, au Brésil et dans les États du Guatemala et de la Colombie; le *cuivre*, dans le Chili au Pérou, au Mexique et dans les États-Unis; le *plomb*, dans ces deux derniers États.

Le Mexique et le Pérou ont des mines d'*étain* et de *mercure*. L'exploitation de la *houille* n'a quelque importance qu'aux États-Unis, au Canada et dans le Chili.

### Végétaux et animaux.

La végétation de la région boréale est, en général, la même que celle de la Laponie. Les *pins*, les *chênes*, les *érables* et plusieurs espèces d'arbres verts composent les forêts de l'Amérique septentrionale. Le *tabac* et le *coton* sont cultivés en grand au S. des monts Alleghanys.

Les contrées voisines de l'équateur et des tropiques doivent à l'avantage de leur climat la faculté de produire à la fois les végétaux de la zone torride et ceux de la zone tempérée. C'est là que mûrissent les vastes plantations de *café*, de *coton*, de *canne à sucre*, de *cacao* et d'*indigo ;* là s'étendent ces immenses forêts si riches en *bois de teinture*, en *acajou*, *en palissandre*, en *ébène*, en *bois de fer*, etc. La *vanille*, le *caoutchouc*, le *quinquina*, le *jalap*, l'*ipécacuana*, la *salsepareille*, et un grand nombre d'autres végétaux qui entrent dans le commerce des deux mondes, sont aussi recueillis dans cette partie du nouveau continent.

Il n'est pas sans intérêt de remarquer que la *pomme de terre*, le *maïs* et les *dindons* sont originaires d'Amérique.

Au N., les *élans*, les *rennes*, les *castors*, les *ours blancs*, les *ours noirs*, les *loups rouges*, les *loups noirs*, les *renards*, les *loutres*, les *martres* et un grand nombre d'autres animaux à fourrures sont l'objet d'une chasse active. De nombreux essaims d'*abeilles* sauvages habitent les forêts de l'Amérique septentrionale, dont les vastes plaines sont parcourues par des troupes innombrables d'une espèce de *bison* ou bœuf à bosse de graisse. Entre les tropiques vivent les *lamas*, les *vigognes*, les *alpacas*, les *chinchillas*, la précieuse *cochenille*, les *nandus* ou *autruches américaines*, les *condors*, qui planent au-dessus des Andes, etc. Des troupeaux de *chevaux* et de *bœufs* sauvages errent dans l'intérieur du Brésil et de la république Argentine. Les forêts sont peuplées de *sapajous* et autres espèces de *singes*, de *perroquets*

d'*aras*, de *colibris*, d'*oiseaux-mouches*, etc., de *jaguars* ou *onces*, de *couguars* ou *tigres rouges* et d'énormes reptiles, tels que les *boas* et les *serpents à sonnettes*. Dans presque toutes les rivières nagent de grandes *tortues*, des *caïmans* et des *alligators*.

On pêche les *morues* sur les côtes de l'île de Terre-Neuve, et les *baleines*, ainsi que les *phoques*, dans les mers du N. et du S.

# II.

## GÉOGRAPHIE POLITIQUE.

---

## RÉGION SEPTENTRIONALE.

(Nous réunirons sous ce titre l'Amérique russe, la Nouvelle-Bretagne, le Groënland et l'Islande.)

LIMITES. — Cette région, qui comprend toute la partie septentrionale de l'Amérique du Nord, est bornée, au N., par l'océan Glacial; à l'E., par l'océan Glacial et l'océan Atlantique; au S., par les États-Unis et le Grand océan; à l'O., par la mer et le détroit de Behring, et par l'océan Glacial.

SITUATION HYDROGRAPHIQUE. — *Bassins de l'océan Glacial, de l'océan Atlantique et du Grand océan.*

### 1° AMÉRIQUE RUSSE.

Population : environ 50000 habitants.

DIVISIONS. — *Partie continentale :* elle est habitée par quelques tribus indépendantes d'Esquimaux, de Kolouches et autres; les tribus qui habitent les côtes font le commerce des fourrures avec les agents de la compagnie russe, qui y possède quelques postes.

*Partie insulaire :* elle se compose de l'archipel des *Aléoutiennes*, et du groupe de *Kodiak*, habités par des Esquimaux, et de plusieurs îles dans l'archipel de *Georges III*. Sur la principale de ces dernières, nommée *Sitka*, se trouve la petite ville de *Nouvelle-Arkhangel*, qui est le siége du gouverneur des établissements russes, et dont la population ne s'élève guère qu'à un millier d'habitants.

## 2° NOUVELLE-BRETAGNE.

### OU COLONIES ANGLAISES DE L'AMÉRIQUE DU NORD.

DIVISIONS. — Gouvernements subdivisés en comtés, et territoires occupés par des peuples indigènes indépendants.

Les gouvernements sont :

Le bas Canada ou Québec.
Le haut Canada ou York.
La Nouvelle-Écosse.
Le Nouveau-Brunswich, entre le Saint-Laurent et la Nouvelle-Écosse.
L'île du Prince-Édouard.
L'île de Terre-Neuve.

*Territoires :* de Mackensie ou du Nord, de l'Ouest, de la Nouvelle-Galles ou Maine de l'Ouest, du Labrador ou Maine oriental.

POPULATION. Environ 3 millions d'habitants.

#### VILLES PRINCIPALES.

*Ottava*, 15., sur la rivière de ce nom, entre le Haut et le bas Canada. Siége du gouvernement.

*Québec*, 60. Vaste port sur le fleuve Saint-Laurent, pouvant contenir 100 vaisseaux de ligne. Bon commerce maritime ; bateaux à vapeur pour Montréal. — Consul général de France.

*Montréal*, 100. Port sur la gauche du Saint-Laurent. Dépôt de pelleteries de la compagnie du N. O. ; centre du commerce du Saint-Laurent supérieur.

*York* ou *Toronto*, 45., chef-lieu du haut Canada. Port sur le lac Ontario.

*Hamilton*, 40., sur le lac Ontario.

*Kingston*, 16. Port sur le lac Ontario, le plus commerçant du haut Canada. Station de la flotte de l'intérieur ; arsenal, chantier militaire.

*Saint-John* ou *Saint-Jean*, 30. Port franc dans le Nouveau-Brunswick.

*Halifax*, 35., chef-lieu de la Nouvelle-Écosse. Bon port très-commerçant ; station ordinaire de la flotte ; vaste

chantier de construction; paquebots réguliers pour Liverpool et Falmouth, en Angleterre, New-York, les Bermudes, etc. Navigation à la vapeur, sur le Saint-Laurent, pour Québec et Montréal.

*Saint-John* ou *Saint-Jean*, 25., chef-lieu de Terre-Neuve. Bon port; exportation de poissons séchés; construction de navires.

*Liverpool*, la seconde ville de la Nouvelle-Écosse. Excellent port. Commerce assez important.

*Annapolis*. Port superbe dans la Nouvelle-Écosse.

CHEMINS DE FER. Le Canada possède un grand nombre de voies ferrées; les principales sont : celle qui est dite *Great-Western*, des chutes du Niagara à Détroit, ville des États-Unis sur le lac Saint-Clair; la ligne de *Québec à Richmond*, celle qui joint les lacs *Huron et Ontario*, le *Great-Trunk*, etc.

## POSSESSIONS FRANÇAISES.

*Iles Saint-Pierre*, *grande Miquelon* et *petite Miquelon*, près de la côte méridionale de l'île de Terre-Neuve. Ces îles sont importantes pour la pêche de la morue. Sur la première, qui est la plus petite, se trouve un bourg de même nom avec environ 800 habitants. La grande Miquelon a 36 ou 40 kilom. de tour. La population des trois îles s'élève à environ 3000 habitants.

RELATIONS AVEC LA FRANCE. — Nous recevons annuellement de Saint-Pierre et Miquelon pour 15 millions de francs en *morue*, *huile* et *fanons de baleine*, *huile de morue*, etc. Nos exportations pour ces îles, centre de la grande pêche, s'élèvent à 5 ou 6 millions de francs; elles consistent principalement en *sel*, *toiles de lin* ou *de chanvre*, *cordages* et *hameçons*, *beurre salé*, *filets de pêche*, *viandes salées*, *cidre* et *poiré*, *pain biscuit* et *farine*, *ouvrages en métaux*, *bois commun*, *vin* et *eaux-de-vie*, etc.

## 3° GROENLAND.

Groupe de deux ou trois grandes îles dont les limites vers le N. et le N. O. sont inconnues; véritables solitudes glacées, où sont disséminés quelques Esquimaux-kalalits.

Les Danois ont formé sur la côte S. O. plusieurs établissements pour la pêche des phoques et des baleines.

## 4° ISLANDE.

Cette île, qui se rattache au groupe du Groënland, appartient aux Danois, et a une population de 65 000 âmes.

*Reikiavig*, capitale, avec un millier d'habitants. Cette petite ville possède une bibliothèque publique, un lycée, plusieurs sociétés de littérature et de sciences, une imprimerie et plusieurs journaux.

### APERÇUS GÉNÉRAUX.

PRODUCTIONS NATURELLES. L'intensité et la durée du froid s'opposent presque à toute végétation dans la plus grande partie de cette région; quelques *sapins* et des *lichens* s'avancent dans les parties les plus septentrionales.

Les colonies anglaises du Canada, le Nouveau-Brunswick et la Nouvelle-Écosse sont généralement fertiles et produisent toutes sortes de *grains*, du *lin*, du *chanvre*, du *tabac*, etc.; la Nouvelle-Ecosse exploite du *fer* et de la *houille*.

L'Islande n'a qu'un peu d'*orge*, du *chanvre*, du *lin*, des *lichens* et des *mousses*.

L'*ours blanc*, la *baleine*, les *phoques*, les *narvals*, et une multitude d'*oiseaux aquatiques* vivent sur toutes les côtes. *Chevaux*, *rennes*, *bœufs*, *moutons*, nombreux en Islande.

COMMERCE. — L'Amérique russe exporte des *pelleteries* et du *bois de construction*.

La Nouvelle-Bretagne exporte beaucoup de *bois de construction*, des *planches*, des *mâts*, des *douves*, de la *potasse*, des *pelleteries*, des *grains*, du *poisson salé*, de la *morue* de

Terre-Neuve et du *castoréum* (sécrétion contenue dans plusieurs poches placées au bas du ventre du castor). On construit dans ses ports un grand nombre de navires pour le commerce de l'Angleterre. Nos relations avec cette contrée sont à peu près nulles.

Les Danois tirent du Groënland, *huile* et *côtes de baleine; peaux de phoques*, de *rennes*, d'*ours* et de *lièvres; édredon, cornes de narval*, etc.

L'Islande exporte *poisson salé, édredon, lichen, cornes de bœuf, laine*, etc.

CANAUX. — La Nouvelle-Bretagne possède quelques canaux; les principaux sont le *canal Welland*, qui fait communiquer le lac Érié au lac Ontario en évitant la chute du Niagara, et le canal d'*Halifax*, réunissant l'Atlantique à la baie de Fundy et formant une île de la partie occidentale de la Nouvelle-Écosse.

---

## ÉTATS-UNIS
## DE L'AMÉRIQUE DU NORD.
### OU UNION.

LIMITES. — Au N., la Nouvelle-Bretagne; à l'E., l'océan Atlantique; au S., le golfe du Mexique; à l'O., l'empire du Mexique et le Grand océan.

POPULATION. — environ 32 000 000 d'habitants.

DIVISIONS. — Les États-Unis, dont la superficie est six fois celle de la France, se composent de 36 États et un district fédéral, divisés en comtés ou shires, et en outre de 5 territoires.

On distingue les États en États de l'*est*, du *milieu*, du *sud* et de l'*ouest*.

**États de l'E., au nombre de six :**

Maine; ch.-l. *Augusta*. 5.
New-Hampshire. — *Concord*. 5.
Vermont. — *Montpellier*. 4.
Massachussets. — *Boston*. 180.
Rhode-Island; ch.-l. *Providence*. 40. *Newport*. 12.
Connecticut. — *Hartford*. 10. *New-Haven*, 12.

**États du milieu, quatre :**

New-York; ch.-l. *Albany*. 50.
New-Jersey. — *Trenton*. 4.
Pensylvanie; ch.-l. *Harrisbourg*. 6.
Delaware. — *Dover*. 4.

**États du S., dix :**

Maryland; ch.-l. *Annapolis*. 4.
Virginie. — *Richmond*. 50.
Caroline du Nord. — *Raleigh*. 2.
Caroline du Sud. — *Colombia*. 5.
Géorgie. — *Milledgeville*. 2.
Alabama; ch.-l. *Montgomery*. 4.
Mississipi. — *Jackson*. 1.
Louisiane. — *Bâton-Rouge*. 8.
Floride. — *Talahassée*. 2.
Texas. — *Austin*. 2.

District fédéral de Columbia, entre le Maryland et la Virginie, ch.-l. *Washington*, 40., capitale de la confédération.

**États de l'O., seize.**

Tennessee; ch.-l. *Nashville*. 20.
Kentucky. — *Francfort*. 2.
Ohio. — *Columbus*. 4.
Michigan. — *Lansing*.
Indiana. — *Indianapolis*. 3.
Illinois. — *Springfield*. 2.
Missouri; ch.-l. *Jefferson*. 1.
Arkansas. — *Little-Rock*. 3.
Ioway. — *Ioway-City*.
Visconsin. — *Madison*.
Californie. — *Sacramento*. 15.
Kansas. — *Lecompton*.
Orégon. — *Salem*.
Minnesota. — *Saint-Paul*.
Utah. — *Great-Salt-Lake*. 12.
Nevada. — *Earson-City*.

**Les cinq territoires sont :**

Le Nouveau-Mexique; ch.-l. *Santa-Fé*, 8.
Le Colorado, vers le fleuve de ce nom.
Le Nebraska, vers les sources du Missouri.
Le Dacotah et le Territoire indien.

SITUATION HYDROGRAPHIQUE. — *Bassin de l'océan Atlantique*, qui forme au S. le golfe du Mexique; les territoires d'Orégon et d'Utah et l'État de Californie sont seuls sur le bassin du *Grand océan*.

VILLES PRINCIPALES.

*Washington*, 50., dans le district fédéral, sur le Potomac, qui y forme un port; c'est la capitale de la confédération et le siége du Congrès.

*New-York*, 850. Port à l'embouchure de l'Hudson. Première place commerçante des États-Unis. Plusieurs fabriques, imprimeries actives, commerce considérable de librairie; chantiers de construction; son arsenal maritime est à *Brooklyn* 150., que l'on peut considérer comme son faubourg. — Consul général de France. Il y paraît un journal français. — Paquebots réguliers pour le Havre, pour Liverpool et Londres. Trente bateaux à vapeur pour Boston et Philadelphie; service régulier pour Savanah, Charleston, la Nouvelle-Orléans, la Havane, Vera-Cruz, Montevideo et Buenos-Ayres.

*Philadelphie* (Pensylvanie), 400. Port sur la Delaware au fond de la baie de ce nom, reçoit les plus gros navires. C'est la première ville manufacturière des États-Unis. — Consul de France.

*Albany*, 50, capitale de l'État de New-York.

*Pittsbourg* (Pensylvanie), 100., sur l'Ohio. Riches mines de houille; construction de bateaux et de machines à vapeur; fonderie de canons, clouterie, verrerie, poteries, étoffes de laine et de coton. Bateaux à vapeur pour la Nouvelle-Orléans, par l'Ohio et le Mississipi.

*Boston* (Massachussets), 180. Vaste et excellent port; troisième ville de l'Union pour le commerce. Patrie de Franklin. — Consul de France. Le port de *Charlestown*, 15., avec lequel elle communique par un pont de bois, peut être regardé comme son faubourg; il y a un arsenal maritime et des chantiers de construction.

*Baltimore*, 215. Port dans l'État de Maryland, sur le Patapsco. Grand commerce de farines et de tabac. Relations étendues avec Haïti, Cuba et l'Amérique du Sud. Construction de navires. Manufactures d'étoffes de coton, de bleu de Prusse, de vitriol; verreries, distillerie de genièvre. — Vice-consul de France.

*Richmond*, 50. Port sur le James, dans l'État de Virginie. Arsenal, fonderie de canons, manufacture d'armes, clouterie, sellerie, carrosserie, etc. — Consul de France.

*Charleston*, 45. Port de la Caroline du Sud, à la réunion du Cooper et de l'Ashley. Coton et riz en grande quantité, chantiers. — Consul de France. Paquebots pour le Havre.

*Savannah*, 28. Port très-commerçant dans l'État de Géorgie. Exporte beaucoup de coton. — Agent consulaire de France.

*Mobile*, 28. Port dans l'État d'Alabama, sur le golfe du Mexique. Grande exportation de coton. — Vice-consul de France.

*Nouvelle-Orléans*, 135. Port à 140 kilom. de l'embouchure du Mississipi, dont la largeur en ce lieu est de 1500 mètres, et la profondeur de 70. Tous les États et territoires de l'O. exportent leurs produits par ce port, et y trouvent leurs approvisionnements. 150 bateaux à vapeur et 1400 barques parcourent le Mississipi et ses principaux affluents, et vont jusqu'à Pittsbourg, sur l'Ohio, dans la Pensylvanie, débarquant sur les deux rives, les produits des manufactures d'Europe importés à la Nouvelle-Orléans. — Consul de France.

*Cincinnati*, 180., dans l'État et sur la droite de l'Ohio. Manufactures de coton et de drap; construction de bateaux et de machines à vapeur, papeteries, savon, brasseries, raffineries de sucre, produits chimiques. Relations avec la Nouvelle-Orléans. — Vice-consul de France.

*Providence*, 40. Port dans l'État de Rhode-Island. Manufactures de coton et de drap, papeterie, etc. Plusieurs banques. Commerce assez étendu avec l'Europe et les Indes orientales.

*Saint-Louis* (Missouri), 90, sur le Mississipi. Entrepôt du commerce entre la Nouvelle-Orléans, Cincinnati et Pittsbourg; bateaux à vapeur pour cette ville. — Vice-consul de France.

*Buffalo* (New-York), 70. Port sur le lac Erié; entrepôt du commerce avec le Nord.

*Rochester* (New-York), 45. Sur le canal Érié. Grand commerce de farines.

*Newark* (New-Jersey), 40, à 14 kilom. de New-York. Tanneries, cuirs vernis, fonderies.

*Détroit* (Michigan), 35. Port sur la rivière de même nom, entre le lac Saint-Clair et le lac Érié. Commerce important par les grands lacs.

*San-Francisco*, 100., (Californie). Ville nouvelle; exporte l'or recueilli dans les *placers;* importe vins, farines, et toutes sortes d'objets manufacturés. — Consul de France.

*Galveston*. 6. Principal port du Texas, dans une île du même nom, exporte d'excellent coton. — Vice-consul de France.

On remarque en outre dans l'intérieur :

*Troy* (New-York), 30. Fabrique d'armes, toiles.

*Lowell* (Massachussets), 35. Tissus de coton, indiennes, manufactures de drap.

*Augusta* (Géorgie), 14., sur le Savannah. Entrepôt de coton de la haute Géorgie, exporté par le Savannah. — Agent consulaire de France.

*Natchez* (Mississipi). 3. Exportation de coton.

*Louisville* (Kentucky), 50., sur l'Ohio. Construction de machines à vapeur, manufactures de savon, distillerie de whisky.

*Lexington* (Kentucky), 7. Université, manufacture de coton et de laine, travail du cuivre et de l'étain; clouterie.

Sur la côte :

*Portland* (Maine), 20., excellent port.

*Portsmouth* (New-Hampshire), 9. Chantiers de construction, arsenal.

*Salem* (Massachussets), 18., sur la Delaware; commerce très-étendu avec les Indes orientales; chantiers.

*Plymouth*. 5. Port au S.-E. de Boston.

*New-London* (Connecticut). 6,. Port sur le détroit de Long-Island.

*Newport* (Rhodes-Island), 12., sur l'île de Rhode. Beau port et place très-forte. — Vice-consul de France.

*New-Haven* (Connecticut). 12. Université, carrières de marbre serpentin.

*Wilmington* (Delaware), 15. Port. — Agent consulaire de France.

*Wilmington* (Caroline du Nord), 5. Bon port. Marine marchande considérable.

*Alexandrie* (Virginie), 20., port sur la droite du Potomac, au S. de Washington.

*Norfolk* (Virginie), 12., un des meilleurs ports de l'Union. Exportation de tabac, de riz, de farines et de coton. — Agent consulaire de France.

*Saint-Augustin* (Floride), 3. Bon port.

*Monterey* ou *San-Carlos-de-Monterey* (Californie). 3. Port sur le Grand Océan. — Agent consulaire français.

*Pensacola* (Floride), 2., port excellent sur le golfe du Mexique, arsenal maritime. Exportation de coton. — Agent consulaire de France.

*Astoria* (Orégon). Port et établissement commercial, à l'embouchure de l'Orégon.

### APERÇUS GÉNÉRAUX.

CLIMAT. — Température variée, plus froide que celle des pays d'Europe situés à une même latitude; hiver rigoureux dans les États du N.; chaleurs très-fortes en été dans ceux du S., voisins du tropique du Cancer.

PRODUCTIONS NATURELLES. — *Or, cuivre, plomb, fer, sel, marbre, houille* et *anthracite, chromate de fer.*

Sol fertile; l'agriculture, très-encouragée, forme la principale occupation des habitants de l'intérieur; elle produit *blé, seigle, orge, sarrasin, avoine, maïs, pommes de terre, patates* et toutes sortes de *légumes; riz* et *indigo*, surtout dans les deux Carolines, la Géorgie et la Louisiane. Le *coton* est la principale production des Carolines, de la Géorgie, de l'Alabama, du Tennessee, de l'État de Mississipi, de la Louisiane et de la Floride. La Géorgie et la Louisiane cultivent aussi la *canne à sucre*. *Chanvre* et *lin* dans les vallées humides; *tabac* dans le Maryland, la Virginie et le Kentucky;

quelques *vignes* dans la Pensylvanie. Arbres fruitiers d'Europe et excellents pâturages; *figuiers*, *oliviers*, *grenadiers*, *orangers*, *mûriers* sur les côtes maritimes de la Louisiane, de la Caroline et de la Virginie; écorce de *quercitron*, *arbre à cire* (myrica cerifera), fournissant une matière propre à la fabrication des bougies, *érable à sucre*. Savanes immenses entre le Mississipi et les monts Rocheux.

*Bœufs* de grosse taille, *mérinos*, *chevaux* remarquables par leur vigueur et leur légèreté; nombre considérable de *porcs*; *vers à soie* dans quelques États; *bisons* ou bœufs sauvages dans les immenses prairies du Missouri; *cerfs*, *daims*, *gibier* abondant. *Animaux à fourrures* dans les territoires de l'O.; les naturels échangent les pelleteries contre divers articles manufacturés. *Ours*, *loups*, *renards*, *martres*, *castors*, *lynx*, *onces*, *ursons*, *chats musqués*, *chats des montagnes*, etc.; *poissons* abondants sur les côtes.

INDUSTRIE ET COMMERCE. — Nombre considérable de machines à filer; travail du fer, manufactures et fabriques de toute espèce, construction de navires. Aucun État d'Europe ne possède autant d'écrits périodiques que les États-Unis.

RELATIONS AVEC LA FRANCE. — Avant la guerre civile entre les États du Nord et du Sud, les États-Unis étaient un des pays avec lesquels nous faisions le plus d'affaires. Dans la dernière année de cette guerre nous leur avons encore fourni pour 108 millions de marchandises et nous en avons reçu pour 92 millions. Les principaux produits importés des États-Unis en France sont les suivants : *tabac*, *graisses de toutes sortes*, *viandes salées*, *froment* et *farine*, *cendres* et *regrets d'orfévre*, *alcool*, *merrains de chêne*, *bitume*, *coton*, *peaux brutes*, *potasse*, *huile de pétrole*, *bois d'ébénisterie* et *de construction*, *maïs*, *riz*, *cire*, *quercitron*, *caoutchouc*, etc. Nous leur envoyons : *tissus* et *passementerie de soie*, *tissus de laine* et *de coton*, *vêtements* et *lingerie*; *vins*, *eaux-de-vie* et *liqueurs*; *peaux préparées* et *ouvrages en peau ou en cuir*, *mercerie*; *poterie*, *verres* et *cristaux*; *plomb*, *garance*, *laines de toutes sortes*, *orfévrerie* et *bijouterie*, *horlogerie*; *poils de lièvre* et *de lapin*, *modes* et *fleurs artificielles*; *papier*, *livres* et

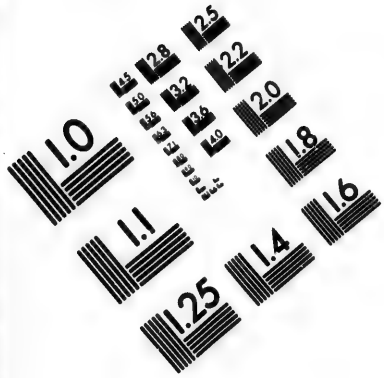


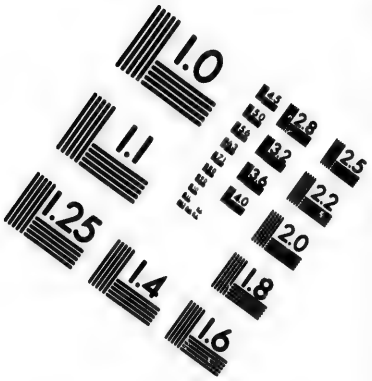


# IMAGE EVALUATION TEST TARGET (MT-3)

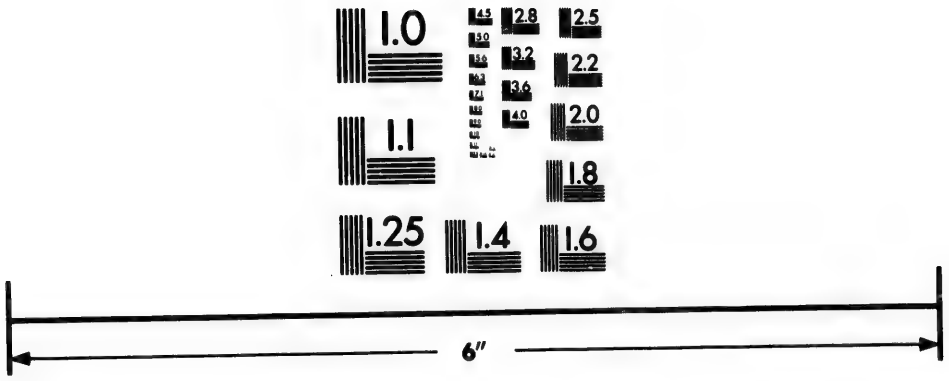

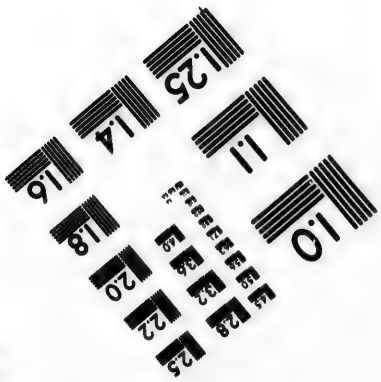


Photographic Sciences Corporation

23 WEST MAIN STREET
WEBSTER, N.Y. 14580
(716) 872-4503

*gravures*; *parfumerie* et *essences*, *fruits de table* et *fruits oléagineux*, *outils* et *ouvrages en métaux*; *huile d'olive* et *de graines*, *tabletterie* et *bimbeloterie*, etc.

Des paquebots partent régulièrement du Havre pour New-York et la Nouvelle-Orléans.

CHEMINS DE FER. — Les États-Unis possèdent un vaste réseau de chemin de fer, dont le développement est de plus de 50 000 kilom., ou 12 500 lieues métriques, et qui doit s'étendre encore. Voici quelles sont les principales lignes :

I. *Ligne de l'Atlantique.* Depuis Portland (Maine) jusqu'à Mobile (Alabama). Cette ligne passe à Portsmouth, Boston et Stonington, sur le détroit de Long-Island, large de 45 kilom. La traversée du détroit se fait par bateaux à vapeur. La ligne passe dans le milieu de Long-Island et arrive à Brooklyn; elle reprend à New-York, passe à Trenton, Philadelphie, Baltimore et Washington, sur le Potomac, que l'on descend par des bateaux à vapeur dans une longueur de 96 kilomètres. Le chemin de fer partant du Potomac se dirige par Frédériksbourg, Richmond, Pétersbourg et Wilmington. La distance de ce point à Charlestown, qui est de 305 kilom., se fait en bateaux à vapeur sur l'Atlantique. La ligne se dirige ensuite vers le N.-O. par Augusta jusqu'à Decatur (Géorgie), et de là jusqu'à Montgomery, sur l'Alabama. La communication entre Montgomery et Mobile se fait par l'Alabama; on a le projet de lier par un chemin de fer Montgomery à Pensacola, sur le golfe du Mexique.

Les principaux embranchements sont :

De Boston à Concord (New-Hampshire) et Montréal (Canada);

De Boston à Plymouth;

De Philadelphie à Reading, avec prolongement jusqu'à Williamsport, sur le Susquehannah;

De Baltimore à York (Pensylvanie);

De Belfied, au S. de Pétersbourg, à Raleigh;

Du fleuve Roanoke à Norfolk (Virginie).

II. *De l'Atlantique à l'Ohio.* La ligne part de Baltimore et se termine à Wheelingue, sur l'Ohio, au S. de Pittsbourg.

III. *Lignes de l'Atlantique aux lacs.* 1re ligne : de Boston à Buffalo, sur le Niagara, par Worcester, Albany, Utica et Rochester.

Principaux embranchements : de Worcester à Norwick; — de Springfield à New-Haven, par Northampton; — de Pittsfield à Bridgeport; — de Stokbridge à Hudson, et de Hudson à Albany et à Troy.

2e ligne : de New-York à Dunkirk, sur le lac Érié.

3e ligne : de Philadelphie à Columbia, sur le Susquehannah, par Lancastre. Le reste de la ligne de communication est formé par un canal jusqu'aux monts Alleghanys, qui sont traversés par un chemin de fer de 75 kilom., ensuite par un autre canal, par le cours de l'Ohio et différents canaux se terminant au lac Érié.

Principaux embranchements : de Lancastre au Potomac, par Harrisbourg; — de Lancastre à York.

4e ligne : de Charlestown et de Savannah au lac Érié. Les lignes de ces deux points de départ se réunissent à Décatur; la première, dont nous avons déjà parlé (*voir* ci-dessus la ligne de l'Atlantique), passe par Augusta; la seconde lui est à peu près parallèle. La grande ligne se dirige ensuite de Decatur vers le Tennessee; elle passe par Knoxville (Tennessee) et Lexington (Kentucky), d'où part un embranchement sur l'Ohio, par Francfort et Louisville.

Nous remarquerons encore deux lignes parallèles qui joignent les lacs Érié et Michigan, et le chemin qui relie Natchez, sur le Mississipi, à Jackson, avec prolongement sur Wicksbourg.

*Nota.* On a ouvert en 1869 un chemin de fer, dit *du Pacifique*, qui partant de Saint-Louis, aboutit à San-Francisco, dans la Californie. Ce chemin a une longueur d'environ 1000 lieues.

Canaux principaux. — Les canaux offrent un développement de 6381 kilom. Nous ne parlerons que des principaux.

*Grand canal d'Érié*, d'Albany, sur l'Hudson, au lac Érié; une branche, appelée *canal d'Oswego*, aboutit au lac Ontario, et établit entre ce lac et celui d'Érié une communication

auparavant interrompue par la chute du Niagara; — *C. Champlain*, branche du canal d'Érié; il aboutit à un affluent du lac Champlain et établit une communication directe entre New-York et Québec; — *C. de Pensylvanie*, vaste système hydraulique à plusieurs embranchements, et qui, partant du Susquehannah, joint la baie de Delaware à l'Ohio; — *C. Chesapeak et Ohio*, du Potomac à Pittsbourg; — *C. Delaware et Chesapeak*, faisant communiquer la baie de Delaware avec celle de Chesapeak; il est navigable pour les navires de 300 tonneaux; — *C. de l'Hudson à la Delaware*, ou *C. Morris*, de New-York à Easton; — *C. de Pittsbourg à Érié*; — *grand canal de l'Ohio* de Portsmouth, sur l'Ohio, au lac Érié; — *C. du Miami*, de Cincinnati sur l'Ohio, au lac Érié; — *C. Wabash et Érié*, unissant le Wabash, affluent de l'Ohio, à un affluent du lac Érié : ces trois derniers canaux joignent donc les grands lacs du Canada, et, par conséquent, le Saint-Laurent au Mississipi, Québec et la Nouvelle-Orléans. — *Canal de Virginie*, de Richmond à Lexington, au pied des monts Alleghanys.

Langue. — *Anglaise*; le *français* est aussi parlé à la Nouvelle-Orléans.

Gouvernement. — Républiques confédérées.

Revenus ordinaires. — 850 millions.

Dette publique. — 9 milliards.

Armée. — Régulière, 15 000 hommes; milice nationale, 2 millions 200 000 hommes.

Marine militaire. — 476 navires à vapeur, armés de 3120 canons; dont 198 navires à hélice, 65 navires cuirassés et 203 vapeurs à aubes. Navires à voiles : 113, armés de 1030 canons; dont 6 vaisseaux de ligne, 6 frégates et 18 corvettes. En tout 589 navires, armés de 4443 canons et montés par plus de 40 000 hommes d'équipage.

Religion. — Liberté des cultes; différentes sectes *chrétiennes*, telles que *calvinistes-baptistes*, *presbytériens*, *méthodistes*, *protestants épiscopaux*, *luthériens*, *frères moraves*, etc.

Les *catholiques* sont en minorité. La plupart des naturels sont *idolâtres*.

COLONIE. — *Libéria*, sur la côte de la Guinée septentrionale, en Afrique.

---

## MEXIQUE.

LIMITES. — Au N., les États-Unis anglo-méricains; à l'E., l'océan Atlantique (golfe du Mexique et mer des Antilles); au S., les États-Unis de l'Amérique centrale (Guatemala) et le Grand Océan; à l'O., le Grand Océan.

POPULATION. — Environ 8 300 000 habitants, disséminés sur une superficie qui est au moins trois fois celle de la France.

DIVISIONS. — Le Mexique forme une confédération républicaine de 22 États et 5 territoires. Il se divise aussi en 50 départements, dont une partie portent le nom de leur chef-lieu; les autres ont gardé les noms des anciens États.

SITUATION HYDROGRAPHIQUE. — *Bassin du Grand Océan* et *bassin de l'océan Atlantique* (golfe du Mexique et mer des Antilles).

VILLES PRINCIPALES DE L'INTÉRIEUR.

*Mexico*, 180., capitale, près du lac de Tezcuco. L'hôtel des Monnaies de cette ville a été le plus important du globe par la quantité prodigieuse de piastres qu'il a frappées et qui sont partout en circulation. École des mines; orfévrerie et bijouterie, passementerie, sellerie.

*Puebla* ou *La Puebla*, 70., chef-lieu du département de ce nom. Nombreuses manufactures.

*Guadalaxara*, 70., chef-lieu du département de Xalisco. Cigares et poterie. Riche mine d'argent de *Bolanos* dans les environs.

*Guanaxuato*, 50., chef-lieu du département de ce nom, dans une contrée la plus riche du monde en mines d'argent.

*San-Luis de Potosi* (Saint-Louis), 50., chef-lieu du département de même nom. Riches mines d'argent; entrepôt des marchandises que le port de Tampico expédie dans l'intérieur.

*Oaxaca*, 40., chef-lieu du département de ce nom. Récolte de belle cochenille; mines d'argent dans les environs.

*Queretaro*, 30., chef-lieu du département de ce nom. Fabriques de draps fins; cigares, papeteries. Mines d'argent de *Cadereito* dans les environs.

*Chiuhahua*, 50., *Durango* 25., et *Zacatecas* 25., chefs-lieux des départements de même nom. Mines d'argent dans les environs.

*Aguas-Calientes*, 20., chef-lieu du département de ce nom, au N. de Mexico. Eaux thermales; grande manufacture de draps.

*Monterey*, 15., chef-lieu du département de Nouveau-Léon. Mines très-riches.

*Mérida*, 40., chef-lieu du département du Yucatan.

### PORTS.

1° Sur le golfe du Mexique, du N. au S. :

*Matamoras*, sur le Rio-del-Norte, dans l'ancien État de Tamaulipas.

*Tampico* ou *Pueblo-Nuevo de Tampico*, 8., dans le département de Tamaulipas. C'est le meilleur port de la côte. Bois jaune, cuirs bruts, jalap, salsepareille. — Consul de France.

*Vera-Cruz*, 9., chef-lieu du département de ce nom. Rade foraine peu sûre. Exportation d'or, d'argent, de cochenille, de vanille, de jalap, de salsepareille, de bois de teinture, etc. — Consul de France.

*Tabasco*, 7. Cacao.

*Campêche*, 26., sur la baie de même nom, dans le Yucatan.

Exportation en grand du bois dit de *Campêche*. — Consul de France.

2° Sur le Grand Océan, du S. au N. :

*Tehuantepec*, chef-lieu du département du même nom, à l'entrée de l'isthme dit de Tehuantepec, traversé aujourd'hui par un chemin de fer qui relie les deux Océans. — Agent consulaire de France.

*Acapulco*, 4., dans l'ancien État de Guerrero. Le plus beau port du Mexique sur le Grand Océan.

*San-Blas*, dans le département de Xalisco. Arsenal maritime.

*Mazatlan*, 5., dans le département de Cinaloa. Port très-commerçant. Culture du coton. — Vice-consul de France.

*Guaymas*, 3., sur le golfe de Californie, dans le département de Sonora. — Agent consulaire de France.

## COLONIE ANGLAISE DE BALISE.

— Dans le Yucatan. —

*Balise*, 2. Port de la mer des Antilles. Exportation de bois de campêche et d'acajou.

### APERÇUS GÉNÉRAUX.

PRODUCTIONS NATURELLES. — *Or*, *argent*, *étain*, *cuivre* de qualité inférieure, *mercure*, *cinabre*, *vanille*, *vanillon*, *cacao*, *salsepareille*, *jalap*, *indigo*, *bois de campêche*, *acajou*, *piment*, *rocou*, *cactus à cochenille*, *vignes*.

*Bestiaux*, *vers à soie*, *cochenille*.

INDUSTRIE ET COMMERCE. — L'industrie manufacturière est naissante : le commerce extérieur se distingue en commerce du Grand Océan et commerce de l'Atlantique; ce dernier l'emporte de beaucoup sur le premier.

RELATIONS AVEC LA FRANCE. — Nous exportons au Mexique pour environ 22 millions de francs en *tissus de soie*, *de coton* et *de laine*; *vins*, *eaux-de-vie* et *liqueurs*; *vêtements* et *lingerie*; *papiers*, *livres* et *gravures*, *mercerie*; *poterie*, *verres*

et *cristaux*; *outils* et *ouvrages en métaux*, *orfévrerie* et *bijouterie*, *parfumerie*, *armes* et *coutellerie*, etc. Nous en tirons du *coton*, de la *cochenille*, du *jalap*, de la *salsepareille*, de la *vanille*, du *bois de teinture* et d'*ébénisterie*, de l'*indigo*, des *peaux brutes*, du *cuivre*, etc., pour à peu près 5 millions de francs.

Il part régulièrement du Havre et de Bordeaux des paquebots pour la Vera-Cruz.

CHEMINS DE FER. — 1° De *La Vera-Cruz à Mexico*; 2° de *Queretaro à Guanaxato* (en projet).

LANGUE. — *Espagnole*.

GOUVERNEMENT. — Républicain.

ARMÉE. — 22 000 hommes de troupes réglées.

MARINE MILITAIRE. — 16 navires, dont 1 vaisseau de ligne et 2 frégates.

REVENUS. — 200 millions. — DETTE PUBLIQUE. — 500 millions.

RELIGION. — Le *catholicisme* est la religion dominante; les naturels indépendants sont *idolâtres*.

---

## ÉTATS

## FORMÉS DE L'ANCIEN GUATEMALA.

Ces États sont les cinq républiques de *Guatemala*, de *Honduras*, de *San-Salvador*, de *Nicaragua* et de *Costa-Rica*.

LIMITES. — Au N., le Mexique et la mer des Antilles; à l'E., la même mer et la république de la Nouvelle-Grenade; au S. et à l'O., le Grand Océan.

SITUATION HYDROGRAPHIQUE. — Les quatre républiques de Guatemala, de Honduras, de Nicaragua et de Costa-Rica sont situées sur les versants de la mer des Antilles et du Grand Océan; celle de San-Salvador est tout entière sur le versant du Grand Océan.

## 1° GUATEMALA.

POPULATION. — 800 000 habitants.

*Guatemala-la-Nueva*, 50. Capitale et port sur le Grand Océan. Étoffes de coton, orfévrerie, poterie; exportation de cochenille, bois de teinture et d'ébénisterie, café, sucre, tabac, cacao de Soconusco. — Consul général de France.

*Guatemala-l'Antiguà*, 15. Ancienne capitale, à 35 kilom. au N.-O. de Guatemala-la-Nueva, entre deux volcans dont les éruptions la détruisirent deux fois, en 1541 et en 1775.

*Isabal*, port sur le lac du même nom, communiquant par le Rio-Dulce avec la baie de Honduras.

*Saint-Thomas*, rade magnifique sur la baie de Honduras.

*San-José-de Guatemala*, rade foraine sur le Grand Océan.

## 2° HONDURAS.

POPULATION. — 350 000 habitants.

*Comayagua* ou *Valladolid-la Nueva*, 16. Capitale.

*Truxillo* ou *Trujillo*. Bon port sur la mer des Antilles, dans un climat insalubre.

## 3° SAN-SALVADOR.

POPULATION. — 700 000 habitants.

*San-Salvador*, 45. Capitale. Tabac et indigo.

*La Libertad*, port sur le Grand Océan, à 24 kilom. de San-Salvador.

*Sonsonate*, 4. Port sur le Grand Océan. Exportation d'indigo et de cochenille. — Agent consulaire de France.

*La Union*, bon port sur la baie de Fonseca. — Agent consulaire de France.

## 4° NICARAGUA.

POPULATION. — 350 000 habitants.

*Managua*, 15. Capitale, sur le lac de même nom, qui

verse ses eaux dans celui de Nicaragua par la rivière Tipidaba. .

*Léon*, 30. Ancienne capitale; université.

*Nicaragua*, 15. Près du beau lac de même nom.

*Granada* ou *Grenade*, 16. Sur le lac de Nicaragua. Commerce important.

*San-Juan* ou *Saint-Jean-du-Nord*, ou *Grey-Town*. Port sur l'Atlantique, à l'embouchure de la rivière *San-Juan*.

*San-Juan* ou *Saint-Jean-du-Sud*. Port sur le Grand Océan. Bateaux à vapeur pour San-Francisco (Californie). — Agent consulaire de France.

*Realejo*. Très-beau port sur le Grand Océan; chantiers de construction.

## 5° COSTA-RICA.

POPULATION. — 250 000 habitants.

*San-José-de-Costa-Rica*, 30. Capitale. Culture et grand commerce de café. — Agent consulaire de France.

*Punta-Arenas*. Port principal de la république, sur le golfe de Nicoya. Commerce actif; relations avec la Californie.

### APERÇUS GÉNÉRAUX.

PRODUCTIONS NATURELLES. — *Or, argent, fer, sel, mercure, soufre, zinc.*

Sol très-fertile; productions des pays chauds et des pays tempérés : *maïs, céréales, riz, pommes de terre, manioc;* toutes sortes de *fruits* de l'Europe et des tropiques; *vignes* récemment introduites; le meilleur *indigo* du monde; *cacao* excellent; *sucre, café, coton, vanille, tabac, cochenille;* beaucoup de *bois de construction, cèdre, acajou, bois de campêche, bois rouge* de teinture appelé *palo-brésil;* arbres à *gomme* et à *résine, copal, laque, sang-dragon, salsepareille, casse, ellébore* et autres drogueries.

Beaucoup de *moutons* et de *bêtes à cornes; abeilles* donnant un excellent *miel*: pêche de *perles* sur la côte : on y trouve aussi le *murex*, qui donne une belle couleur pourpre.

INDUSTRIE ET COMMERCE.— Industrie manufacturière peu importante; commerce actif.

RELATIONS AVEC LA FRANCE. — Nous tirons des États de l'ancien Guatemala pour 1 million et demi de francs en *café, cochenille, indigo, peaux brutes; nacre de perle,* etc., et nous lui fournissons pour quelques cent mille francs en *tissus de laine; poteries, verres* et *cristaux; mercerie, livres* et *gravures.*

CANAUX. — On a formé le projet d'ouvrir un canal qui joindrait les deux océans, et qui serait navigable pour les navires de 4 à 500 tonneaux; il suivrait le Rio-San-Juan, débouché du lac Nicaragua dans la baie des Mosquitos.

LANGUE. — *Espagnole.*

GOUVERNEMENT. — Républiques confédérées.

RELIGION. — *Catholique.*

---

# ARCHIPEL DES ANTILLES

## ET DES LUCAYES.

### OU INDES OCCIDENTALES,

### AVEC LE GROUPE DES BERMUDES ET LES ILES SOUS-LE-VENT.

LIMITES. — Au N., le détroit de la Floride et le canal de Bahama, qui les séparent des États-Unis; à l'E., l'océan Atlantique; au S., la mer des Antilles; à l'O., la mer des Antilles et le golfe du Mexique.

SITUATION HYDROGRAPHIQUE.— *Bassin de l'océan Atlantique.*

## 1° ILE D'HAITI OU DE SAINT-DOMINGUE.

L'île d'Haïti était partagée autrefois entre les Français et les Espagnols; elle forme aujourd'hui deux États : la république d'*Haïti,* à l'O., dans la partie française; et la

république *dominicaine*, à l'E., dans la partie espagnole. La première est bien moins étendue que l'autre; mais elle est plus peuplée et surtout beaucoup plus florissante.

POPULATION. — On évalue la population de l'île entière à 900 000 habitants, savoir : 600 000 dans la république d'Haïti et 300 000 dans la république dominicaine.

## RÉPUBLIQUE D'HAITI.

*Port-au-Prince*, 22., capitale et port sur le golfe de Gonave. Commerce actif. — Consul général de France.

*Cap-Haïtien* ou *Cap-Français*, 10., un des meilleurs ports de l'île, sur la côte septentrionale.

*Les Cayes*, 7. Autre port; commerce important. — Agent consulaire de France.

*Jacmel*, 6., sur la côte méridionale. Commerce important. — Agent consulaire de France.

*Jérémie*, 5. Port près de l'extrémité occidentale de l'île. — Vice-consul de France.

*Les Gonaïves*, 6. Bon port. — Vice-consul de France.

## RÉPUBLIQUE DOMINICAINE.

*Santo-Domingo* (Saint-Domingue), 10., capitale et bon port, sur la côte méridionale. Exportation d'acajou. — Consul de France.

### APERÇUS GÉNÉRAUX.

PRODUCTIONS NATURELLES. — Bois d'*acajou*, surtout dans la partie espagnole, qui nourrit aussi beaucoup de *bœufs*; bois de *gaïac* et de *campêche*, *brésillet*, *palmistes*, *orangers*, etc. Cultures du *café*, du *coton*, du *sucre* et du *cacao*.

RELATIONS AVEC LA FRANCE. — La France reçoit annuellement d'Haïti pour 37 millions de *café*, de *bois de teinture* et d'*ébénisterie*; *coton en laine*, *cacao*, *écaille de tortue*, *sucre* et autres articles; et lui fournit pour 15 millions de *tissus de coton*, *de laine*, *de soie*, *de lin* et *de chanvre*, *vins*, *ouvrages en peau ou en cuir*, *outils* et *ouvrages en métaux*, *huile*

*d'olive; papiers, livres, gravures, mercerie, parfumerie; poterie, verres* et *cristaux; vêtements* et *effets à usage, armes* et *coutellerie, articles de l'industrie parisienne*, etc.

LANGUE. — On parle *français* dans la république d'Haïti, et *espagnol* dans la république dominicaine.

RELIGION. — *Catholicisme.*

## 2° COLONIES ESPAGNOLES.

Iles de *Cuba*, de *Pinos*, *Cayman*, *Porto-Rico* et une partie du groupe des *Vierges*, à l'E. de Porto-Rico.

POPULATION RÉUNIE. — 1 450 000 habitants.

*La Havane*, 150., capitale de Cuba, et l'un des plus beaux et des meilleurs ports du monde. Exportation considérable de sucre, café, mélasse, tabac, cigares renommés, coton, cuir, cire, bois, rhum, cannelle, acajou, bois jaune, etc. Importation de farine, vins, eaux-de-vie, étoffes, planches, savon, riz, morue sèche et toute sorte d'objets manufacturés. Relations régulières avec Bordeaux, la Corogne et Cadix. — Consul général de France.

*Matanzas*, 40. Port sur la côte N., à l'E., de la Havane. Même commerce que dans cette ville. — Vice-consul de France.

*Santa-Maria-de-Puerto-Principe*, 32. Dans l'intérieur de l'île; son port, situé sur la baie de Nuevitas, est bon, mais peu commerçant. — Vice-consul de France.

*Santiago-de-Cuba*, 35. Excellent port sur la côte méridionale. Café, sucre, coton, tafia, bois de fustet, tabac, mélasse. — Consul de France.

*Trinidad*, 15. Autre port sur la côte méridionale. — Vice-consul de France.

*San-Juan-de-Porto-Rico*, 25. Port dans l'île de Porto-Rico. Exportation des produits de l'île, consistant en sucre, café, coton, tabac, tafia, casse, gingembre, mastic, peaux, sel, écailles. — Consul de France.

*Guayamas*. Port excellent pour les navires du plus

fort tonnage, sur la côte de Porto-Rico — Vice-consul de France.

RELATIONS DE LA FRANCE AVEC CUBA ET PORTO-RICO. — Nous recevons de ces deux îles pour 55 millions de francs de marchandises, et nous leur en fournissons pour 28 millions de francs environ. Les importations de Cuba et de Porto-Rico, en France, consistent en *sucre*, *café*, *cigares*, *cacao*, *coton*, *mélasse*, *bois de teinture*, *indigo*, *bois d'ébénisterie*, *bitume solide*, etc. Les exportations de France se font principalement en *tissus de coton*, *de soie*, *de lin* ou *de chanvre*, et *de laine*; *mercerie* et *parfumerie*, *vins et eaux-de-vie*, *peaux ouvrées*; *papier*, *livres* et *gravures*, *modes* et *fleurs artificielles*, *outils* et *ouvrages en métaux*, *médicaments composés*, *tabletterie* et *bimbeloterie*, *articles de l'industrie parisienne*, etc.

## 3° COLONIES ANGLAISES.

Iles : *Bermudes*, *Lucayes* ou *Bahama* (principales : Providence, grande Bahama, San-Salvador ou Cat, que l'on croit être l'île Guanahini, découverte par Christophe Colomb; Inagua, goupe des Cayques), *Jamaïque*, groupes des *Vierges*. Dans les petites Antilles : *Anguille*, *Barboude*, *Saint-Christophe*, *Nevis*, *Mont-Serrat*, *Antigoa*, la *Dominique*, *Sainte-Lucie*, *Saint-Vincent*, la *Grenade*, les *Grenadilles*, la *Barbade*, *Tabago*, la *Trinité*.

*Nassau*, 10. Port dans l'île Providence. — Vice-consul de France.

*Kingston*, 36. Vaste port sur la côte méridionale de la Jamaïque. Exporte sucre, café, tabac, rhum, mélasse, indigo, gingembre, coco, piment, aloès, cannelle, jalap.

*Port-Royal*, 15. Port et place forte dans la Jamaïque, à l'entrée de la baie de Kingston.

*Spanish-Town*, 6. Résidence du gouverneur de la Jamaïque.

*Port-of-Spain*, ou *Spanish-Town*, 20. Port et chef-lieu de la Trinité.— Vice-consul de France.

*Bridgetown*, 35. Chef-lieu de la Barbade au fond de la baie de Carlisle, qui y forme un beau port.

POPULATION. — L'île de la Jamaïque a une population de 380 000 habitants.

Nos relations avec les Antilles anglaises sont peu étendues.

## 4° COLONIES FRANÇAISES.

Iles : la *Martinique*, la *Guadeloupe* (coupée en deux parties par un canal appelé *rivière Salée;* la partie orientale s'appelle *Grande-Terre*, l'autre *Basse-Terre*); *Marie-Galante*, la *Désirade*, les *Saintes* et *Saint-Martin*, dont un tiers appartient aux Hollandais.

*Saint-Pierre*, 25., †, Rade superbe sur la côte occidentale de la Martinique; pendant l'hivernage, les navires sont obligés d'aller chercher un abri au Fort-Royal. Saint-Pierre est le centre du commerce de l'île. Tribunal de première instance.

*Fort-Royal* ou *Fort-de-France*, 13. Port excellent sur la côte occidentale de la Martinique; chef-lieu de la colonie. Cour impériale et tribunal de première instance.

*Pointe-à-Pitre*, 20. Belle et excellente rade dans la Grande-Terre (Guadeloupe) à l'embouchure de la rivière Salée, faisant presque tout le commerce de l'île. Banque de la Guadeloupe. Tribunal de première instance.

*Basse-Terre*, 5., †, Mauvaise rade dans la partie occidentale de la Guadeloupe; résidence du gouverneur. Cour impériale et tribunal de première instance.

POPULATION. — De la Martinique : 130000 habitants, dont 120 000 hommes de couleur; — de la Guadeloupe : 129000 habitants dans 80000 de couleur; — de Marie-Galante : 12 000; — de Saint-Martin : 3700; — de la Désirade : 1750; des Saintes 1300.

RELATIONS DE LA FRANCE AVEC LA MARTINIQUE ET LA GUADELOUPE. — Nous tirons de la Martinique pour environ 22 millions de francs de marchandises, et nous lui en fournissons pour 17 millions. Nos exportations à la Guadeloupe

s'élèvent à 15 millions, et les importations de cette île en France montent à 20 millions. La France envoie à ces deux colonies principalement les articles suivants : *tissus de coton, de lin* ou *de chanvre, de laine* et *de soie; peaux préparées* et *ouvrages en peau* ou *en cuir, vins, outils* et *ouvrages en métaux, huile d'olive* et autres, *vêtements* et *pièces de lingerie, beurre salé, mercerie* et *parfumerie, farine de froment, médicaments composés; poterie, verres,* et *cristaux; riz, machines* et *mécaniques, savons ordinaires; papier, livres* et *gravures; meubles* et *articles de l'industrie parisienne, mules* et *mulets*, etc. Elle en reçoit du *sucre* (La Martinique en envoie pour 17 millions et la Guadeloupe pour 16), *rhum* et *tafia, cacao, café, peaux brutes, bois de teinture, rocou*, etc. La Martinique fournit aussi de la *casse*, et la Guadeloupe du *coton*.

Les *Saintes*, groupe de six petites îles, et la *Désirade*, produisent du *café* et du *coton*. L'île de *Marie-Galante* fournit du *café* du *sucre*, du *coton*, du *cacao* et du *tabac;* elle a un tribunal de première instance.

## 5° COLONIES DANOISES.

Iles : *Sainte-Croix*, *Saint-Thomas* et *Saint-Jean*, toutes trois à l'E. de Porto-Rico.

*Christiansted*, 5. Port sur l'île Sainte-Croix.

*Saint-Thomas*, 10. Port franc sur l'île de ce nom, l'un des plus commerçants des Antilles, servant d'entrepôt général aux marchandises d'Europe et des États-Unis. — Consul de France. Nombreuses maisons françaises.

La France lui fournit pour 9 à 10 millions de francs en *vêtements* et *pièces de lingerie; tissus de coton, de soie, de laine, de lin* ou *de chanvre; parfumerie, peaux ouvrées, vins et eaux-de-vie; papier, livres* et *gravures; poterie, verres et cristaux; mercerie* et *boutons; huile d'olive*, etc. Elle en reçoit pour quelques 100 000 francs de *bitume solide, coton, cacao, bois de teinture, cuivre*, etc.

### 6° COLONIES HOLLANDAISES.

Ile *Saint-Eustache;* îlot de *Saba* et la partie méridionale de l'île *Saint-Martin* (voy. Colonies françaises), toutes dans la partie N. des *petites Antilles*.

Îles *Curaçao, Aruba, Aves, Bonaire* ou *Buen-Aire*, dans les îles *Sous-le-Vent*, sur la côte de la Colombie.

*Saint-Eustache*, 2., dans l'île de ce nom. Port franc; véritable entrepôt des marchandises d'Europe, qui ensuite sont introduites en contrebande dans les îles voisines.

*Willemestadt*, 8. chef-lieu de l'île Curaçao. Port franc.

### 7° COLONIE SUÉDOISE.

Ile *Saint-Barthélemy*, dans la partie N. des petites Antilles.

*Gustavia*, 10. Port franc.

---

## ÉTATS FORMÉS DE LA COLOMBIE.

Ces États sont les trois républiques de *Nouvelle Grenade*, de l'*Équateur* et de *Venezuela*.

LIMITES. — Au N., l'océan Atlantique (mer des Antilles); à l'E., l'océan Atlantique et la Guyane; au S., le Brésil et le Pérou; à l'O., le Grand Océan et le Guatemala.

### 1° NOUVELLE-GRENADE.

OU ÉTATS-UNIS DE COLOMBIE.

POPULATION. — 2500000 habitants.

SITUATION ET DIVISIONS. — Cette république, formée de la partie occidentale et du centre de la Colombie, est située sur le *bassin du Grand Océan*, sur le *bassin particulier de*

*la mer des Antilles*, et sur le *bassin de l'océan Atlantique;* elle se compose de 9 États confédérés et d'un district fédéral. Ces 9 Etats sont ceux d'*Antioquia*, de *Bolivar*, de *Boyaca*, de *Cauca*, de *Cundinamarca*, de *Magdalena*, de *Panama*, de *Santander*, et de *Tolima*.

### VILLES PRINCIPALES.

*Bogota* ou *Santa-Fé-de-Bogota*, 50. Capitale de la confédération. Dans les environs se trouvent les riches mines d'émeraudes de *Muzo* et de *Somodonco*, ainsi que les mines d'or et d'argent de *Mariquita*, qui sont d'une exploitation très-difficile.

*Carthagène*, 15. Capitale de l'État de Bolivar. Port spacieux; station d'une partie de la marine militaire. Exportation de coton, de quinquina, de baume de Tolu, etc. — Consul de France.

*Baranquilla* (État de Bolivar), 15. Sur le Magdalena.

*Panama*, 10. Capitale de l'État de ce nom et port franc. Commerce important; pêche de perles sur les côtes. Un chemin de fer partant d'Aspinwal, aboutit à Panama. — Consul de France.

*Aspinwal* ou *Colon* (État de Panama). Port sur la mer des Antilles. — Vice-consul de France.

*Portobello* (État de Panama), 2. Port franc sur la baie des Mosquitos et port d'entrepôt pour toutes les marchandises nationales et étrangères.

*Santa-Marta*, 10. Capitale de l'État de Magdalena; beau port à l'embouchure du fleuve Magdalena. — Consul de France.

*Rio-Hacha* (État de Magdalena), 5. Bon port sur la mer des Antilles.

*Medellin*, capitale de l'État d'Antioquia. Centre de l'exploitation des mines d'or de la confédération.

*Honda* (État de Tolima), 6., sur le Magdalena. Commerce d'entrepôt et de transit entre le nord et le sud de la confédération. — Agent consulaire de France.

## 2° RÉPUBLIQUE DE L'ÉQUATEUR.

POPULATION. — Environ 1 100 000 habitants.

SITUATION ET DIVISIONS. — La république de l'*Équateur*, formée de la partie méridionale de la Colombie, est située sur le *bassin du Grand Océan* et sur celui de l'*océan Atlantique ;* elle se divise en 3 départements de *Quito*, de *Guyas* et d'*Azuay*, subdivisés en 9 provinces.

### VILLES PRINCIPALES.

*Quito*, 70. Capitale de la république, située à 2908 mètres au-dessus du niveau de l'Océan et presque sous l'équateur. — Consul général de France. — Au N.-O. se trouve *Esmeralda*, où l'on récolte le cacao qui passe pour le meilleur du monde.

*Guaquil*, 25. Chef-lieu du département de Guyas et port sur le Grand Océan. Station de la marine militaire; beaux chantiers de construction. Commerce actif; exportation de cacao, de café, de coton, de caoutchouc, de quinquina, etc. — Consul de France.

*Cuença*, 30. Chef-lieu du département d'Azuay. Travail du coton. — Au S. se trouve *Loxa* ou *Loja*, 20, qui récolte beaucoup de quinquina ou cascarille de Loxa.

## 3° RÉPUBLIQUE DE VENEZUELA.

POPULATION. — Environ 1 600 000 habitants.

SITUATION ET DIVISIONS. — L'État de Venezuela, formé de la partie orientale de la Colombie, est situé tout entier sur le versant de l'*océan Atlantique;* il se divise en 13 provinces.

### VILLES PRINCIPALES.

*Curacas*, 50. Capitale de la république. Son port, situé à 28 kilomètres et nommé *la Guayra*, est mauvais, mais très-commerçant; il fait une exportation considérable d'excellent

cacao, d'indigo, de coton, de salsepareille et de café. — Consul général de France.

*Valencia*, 16. Près d'un lac de même nom, à l'O. de Caracas. Indigo et coton.

*Maracaïbo*, 20. Port sur la lagune et le golfe du même nom. Il ne peut recevoir que de petits navires; mais il fait un commerce assez actif et exporte beaucoup de cacao, de café, de bois de teinture, etc. — Vice-consul de France.

*Cumana*, 8. Port et superbe rade offrant un bon mouillage. — Agent consulaire de France.

*Puerto-Cabello*, 6. Beau port. — Vice-consul de France.

*Barcelone*, 5. Port à l'O. de Cumana. Commerce important. — Vice-consul de France.

*Aragua*, 18. Chef-lieu de la province d'Apure.

*Varinas*, 4. Excellent tabac et cacao.

*Barquisimeto*, 12. Indigo, cacao et café.

*Ciudad-Bolivar*, 8. Anciennement *Angostura*, sur l'Orénoque. — Vice-consul de France.

### APERÇUS GÉNÉRAUX.

PRODUCTIONS NATURELLES. — Les républiques formées de la Colombie fournissent de l'*or*, du *platine*, des *pierres précieuses* et du *sel*.

Le pays est très-fertile en *cacao* excellent, en *indigo*, *tabac* et *coton;* il produit un peu de *café* et de *sucre*, du *maïs*, du *froment*, des *pommes de terre*, des *bananes*, du *quinquina*, de la *salsepareille; baume* dit *de Tolu*, dans la Nouvelle-Grenade. Les forêts sont remplies de *bois de teinture*, de *bois résineux* et *à gomme*, de *bois de construction* et *d'ébénisterie*.

Les animaux domestiques d'Europe s'y sont prodigieusement multipliés. On pêche des perles sur les côtes de la Nouvelle-Grenade.

INDUSTRIE ET COMMERCE. — Le commerce est florissant et actif; l'industrie est peu avancée.

RELATIONS AVEC LA FRANCE. — La France reçoit du Ve-

nezuela du *café*, des *peaux brutes*, du *cacao*, du *coton*, du *bois de teinture* et *d'ébénisterie*; des *chapeaux d'écorce* et *de fibres de palmier*, etc., pour la valeur de 8 millions de francs environ; et elle lui fournit des *tissus* et *peaux ouvrées*, de la *parfumerie* et de la *mercerie*, des *livres* et *gravures*, du *vin* et des *eaux-de-vie*, des *effets à usage*, des *verres* et *cristaux*, s'élevant à 7 millions de francs. Nos relations avec la Nouvelle-Grenade sont plus bornées : nos exportations s'élèvent à 6 millions de francs, et nos importations à 2 millions. Nous recevons de ce pays de l'*écorce de quinquina*, du *café*, du *cacao*, de la *nacre de perle*, du *bois de teinture*, etc., et nous lui fournissons les mêmes marchandises qu'au Venezuela. Nous faisons peu d'affaires avec la république de l'Équateur : nous en tirons pour 3 ou 400 000 francs de *cacao*, d'*écorce de quinquina*, de *racines de salsepareille*; nos exportations, qui consistent en articles de même nature que pour le Venezuela, s'élèvent à 1 million et demi de francs.

LANGUE. — *Espagnole*.

GOUVERNEMENT. — Républicain.

VENEZUELA.

ARMÉE. — 10 000 hommes.
MARINE MILITAIRE. — 2 frégates à vapeur et 4 goëlettes.

NOUVELLE-GRENADE.

ARMÉE. — 19 000 hommes.
RELIGION. — *Catholicisme*. Les indigènes indépendants sont *idolâtres*.

---

## GUYANES.

LIMITES. — Au N., l'océan Atlantique; à l'E. et au S., le Brésil; à l'O., la Colombie.

## 1° GUYANE FRANÇAISE.

Entre la Guyane hollandaise, le Brésil et l'océan Atlantique. La population de la colonie est d'environ 21 500 habitants, dont 18 000 hommes de couleur.

*Cayenne*, 6. Port sur l'île du même nom; exporte les produits de la colonie, consistant en sucre, rocou, bois d'ébénisterie, peaux brutes, coton, café, cacao, etc. — La France tire de Cayenne pour 500 000 francs environ de marchandises, et lui en fournit pour 6 400 000 francs en tissus, vins, effets à usage, peaux ouvrées, farine, viandes salées, outils et ouvrages en métaux; poterie, verres et cristaux, mercerie et parfumerie, etc. Cour impériale et tribunal de première instance.

*Sinnamary*, sur l'océan Atlantique. Bourgade la plus importante après Cayenne; récolte la fève *tonka*.

On trouve encore le poste d'*Oyapock*, sur le fleuve de ce nom. Ce lieu est remarquable par les bois de teinture que fournissent ses environs.

La partie colonisée ne quitte pas les côtes; elle s'étend du Maroni à l'Oyapock. L'intérieur est couvert d'épaisses forêts vierges, renfermant des pièces énormes de bois d'espèces variées et des plus utiles.

## 2° GUYANE HOLLANDAISE.

Entre la Guyane anglaise, l'Atlantique et la Guyane française. La population s'élève à 80 000 habitants.

*Paramaribo*, 20. Port sur le Surinam, à 20 kilom. de son embouchure. Excepté quelques bâtiments américains, les navires autres que les hollandais ne prennent point part au commerce, du reste très-important, de cette ville. Café, sucre, cacao, coton, indigo.

### 3° GUYANE ANGLAISE.

Entre la Guyane hollandaise, la république de Venezuela et l'Atlantique. La population est d'environ 150000 habitants.

*Georgetown*, autrefois *Stabrock*, 20. Port important par son commerce.

*Nouvelle-Amsterdam*, à l'embouchure de la Berbice. — Résidence du gouverneur.

---

## PÉROU.

### 1° RÉPUBLIQUE DU BAS PÉROU.

OU SIMPLEMENT DU PÉROU

LIMITES. — Au N., la république de l'Équateur; à l'E., le Brésil et la république du haut Pérou ou Bolivia; au S., la même république et le Grand Océan; à l'O., le Grand Océan.

POPULATION. 3 500 000 habitants.

DIVISIONS.— Douze départements, subdivisés en provinces et en cantons, plus un vaste territoire à l'E., habité par des indigènes indépendants.

SITUATION HYDROGRAPHIQUE. *Bassin du Grand Océan*, et *bassin de l'océan Atlantique*, par le Maragnon, l'Ucayal et autres affluents de l'Amazone.

#### VILLES PRINCIPALES.

*Lima*, 100., capitale. Fabrique quelques étoffes de laine, de soie et de coton, et fait un grand commerce extérieur par le port de Callao, auquel la ville est jointe par un chemin de fer. — Consul général de France.

*Callao*, 8. Port de Lima, à 8 kilom. O.; ville autrefois con-

sidérable, détruite par un tremblement de terre en 1746. C'est le point de relâche de la plupart des navires qui voyagent sur le Grand Océan.

*Arequipa*, 30. Manufactures de laine et de coton; commerce important des produits du territoire. Mines d'argent de *Huantajaya* dans le département. — Vice-consul de France.

*Cuzco*, 20. C'était la capitale de l'empire des Incas. Université.

*Huancabelica*, 12., dans le département d'Ayacucho. Riches mines de mercure.

*Truxillo*, 15., ch.-l. du département de Libertad; rade peu sûre; son port est à *Guancacho*, qui en est éloigné de 8 kilom. Commerce important, riches mines d'argent de *Micuipampa* dans le département. Récolte considérable de sucre, riz, tabac, etc.

*Ayacucho*, 15., Industrie et commerce florissants. Université.

*Tacna*, 12. Commerce de transit avec la Bolivie. — Vice-consul de France.

*Arica*. 2. Bon port, assez commerçant, communiquant avec Tacna par un chemin de fer.

*Payta*, 7. Bon port. Vice-consul de France.

*Moyobamba*, 3. Dans le département de Libertad; chapeaux dits *panamas*.

## 2° RÉPUBLIQUE DE BOLIVIA ou BOLIVIE.

### OU DU HAUT PÉROU.

LIMITES. — Au N., bas Pérou et Brésil; à l'E., Brésil et Paraguay; au S., république Argentine; à l'O., Grand Océan et bas Pérou.

POPULATION. environ 2 millions d'habitants.

DIVISIONS. — Sept départements et dix provinces.

SITUATION HYDROGRAPHIQUE. *Bassin de l'océan Atlantique*, par le Madeira et autres affluents de l'Amazone. *Bassin du Grand Océan.*

### VILLES PRINCIPALES.

*a Paz d'Ayacucho*, 45., capitale de la république, dans une vallée qui se trouve à 3717 m. au-dessus du niveau de l'océan. Riches mines de cuivre dans les environs.

*Chuquisaca* ou *la Plata* ou *Charcas*, 19., ancienne capitale.

*Cochabamba*, 40. Fabrication de calicots écrus. — Consul général de France.

*Potosi*, 20. Célèbre par ses mines d'or et d'argent. Potosi est à 4166 m. au-dessus du niveau de l'Océan.

*Cobija* ou *Puerto-la-mar*, 2., le seul port de la répubique.

*Santa-Cruz-de-la-Sierra*, 14. Cannes à sucre, vanille, coton.

### APERÇUS GÉNÉRAUX.

PRODUCTIONS NATURELLES. — *Or*, *argent*, *émeraudes* et autres *pierres précieuses*, *étain*, *mercure*, *cuivre*, *salpêtre* de première qualité; quantité considérable de *guano*, au Pérou.

Sol peu fertile excepté dans quelques cantons, *blé*, *maïs*, *riz*, *pommes de terre*, *café*, *canne à sucre*, *cacao*, *coton*, *tabac*, *quinquina* de Lima et de la province de la Paz, *cascarille*, *muscade*, *ipécacuana*, *cannelle*, *gingembre*, *poivre*, *piment*, *baume de copahu*, *salsepareille*, *copal*, *sang-dragon*, *casse*, *jalap* et autres *drogueries*; *vignes*, *bois de construction* et *d'ébénisterie*, *bois de fer* et *d'ébène*, *gommes* et *résines*. Le bas Pérou produit beaucoup de vin.

Moutons qui fournissent une laine très-estimée, vigognes et alpacas, chinchillas, vers à soie, lamas, etc.

INDUSTRIE ET COMMERCE. — Industrie peu avancée; commerce actif.

RELATIONS AVEC LA FRANCE. — Nous exportons au Pérou, *tissus de toutes sortes*, *vêtements* et *pièces de lingerie*, *peaux ouvrées*, *mercerie* et *parfumerie*; *vins*, *eaux-de-vie et liqueurs*; *papier*, *livres* et *gravures*; *poterie*, *verres et cristaux*; *outils*

et *ouvrages en métaux; chapeaux de feutre, médicaments composés, modes* et *fleurs artificielles, meubles, tabletterie* et *bimbeloterie*, etc.; la valeur de ces exportations s'élève à environ 38 millions de francs. L'importation en France des produits du Pérou est d'environ 35 millions de francs, et consiste principalement en *guano* (pour 23 millions), *nitrate de soude, cuivre* et *minerai de cuivre, peaux brutes, laines en masse, coton, étain brut, quinquina*, etc. Quant à la Bolivie, nos affaires avec ce pays sont très-bornées : elles s'élèvent tout au plus à la somme de 200000 francs par an.

LANGUE. — *Espagnole.*

GOUVERNEMENT. — Républicain.

CHEMINS DE FER — Un chemin de fer exploité joint le port de Callao à Lima; un autre joint Arica à Tacna.

REVENUS du bas Pérou.— 106 millions, dont 90 millions provenant de la vente du guano.

REVENUS de Bolivia. — 13 millions.

DETTE PUBLIQUE. du bas Pérou. — 124 millions.
— de Bolivia. — 12 millions.

ARMÉE du bas Pérou. — 16000 hommes.

MARINE MILITAIRE. — 1 frégate et 6 autres navires à vapeur, plus 9 bâtiments à voiles ; en tout 16 navires armés de 84 canons.

RELIGION.— *Catholique.* Les indigènes indépendants sont *idolâtres.*

---

## RÉPUBLIQUE DU CHILI

### ET ARAUCANIE.

LIMITES. — Au N., république de Bolivia; à l'E., république Argentine et Patagonie; au S., Patagonie; à l'O., Grand Océan.

POPULATION. 1 640 000 habitants.
DIVISIONS. — 13 provinces toutes maritimes.
SITUATION HYDROGRAPHIQUE. — *Bassin du Grand Océan.*

### VILLES PRINCIPALES.

*Santiago*, 100., capitale de la république. Son port est Valparaiso, auquel il est joint par un chemin de fer.— Consul général de France.

*Valparaiso*, 60. Beau port et l'une des principales places de commerce de la côte occidentale de l'Amérique. Chantiers de construction. Exporte or, argent, cuivre, étain, blé, chanvre, cuirs, etc. Importe armes, munitions, fer, tabac, articles manufacturés, articles des Indes orientales. — Consul de France.

*La Serena*, 20. Son port est *Coquimbo*, à 12 kilom. Mines de cuivre. — Vice-consul de France.

*La conception de la Mocha*. 15, Port près de l'embouchure du Biobio. Fonderies et mines de cuivre. — Vice-consul de France.

*Copiapo*, 20. Mines d'argent et de cuivre. Son port est *Caldera*, relié à Copiapo par un chemin de fer.

*Valdivia*, 7. L'un des plus beaux ports de l'Amérique, chantiers de construction.

Au S. du Chili est le pays appelé *Araucanie* du nom d'un peuple indigène, les *Araucans*, qui n'ont jamais pu être soumis par les Espagnols et qui forment encore aujourd'hui plusieurs États indépendants.

### APERÇUS GÉNÉRAUX.

PRODUCTIONS NATURELLES. — Très-riche en minéraux; mines abondantes d'*or* et d'*argent*, et plus encore de *cuivre; mercure, plomb, fer, huoille, pierres précieuses.*

*Blé, vin, fruits, légumes* et *plantes* des régions chaudes de l'Europe; *maïs, chanvre, lin tabac, piment, bois de construction* et *d'ébénisterie; bois de teinture, quinquina, salsepareille.*

*Chevaux* estimés; *baleines*, *morues*, *sardines*, et autres poissons sur les côtes.

INDUSTRIE ET COMMERCE. Industrie manufacturière peu avancée; commerce en progrès. Il y a monopole pour la vente des vins, liqueurs, thé, café et tabac.

RELATIONS DE LA FRANCE AVEC LE CHILI. — Nous fournissons annuellement au Chili pour 34 millions de francs en articles de même nature que ceux que nous envoyons au Pérou. Nous en recevons du *cuivre* et *minerai de cuivre*, de la *nacre de perle*, du *nitrade de soude*, des *peaux brutes*, des *laines*, du *cacao*, de l'*écorce de quinquina*, etc., pour la somme d'à peu près 7 millions et demi.

CHEMIN DE FER. — de *Valparaiso à Quillota*.

LANGUE. — *Espagnole*.

GOUVERNEMENT. — Républicain.

REVENUS. — 40 millions.

DETTE PUBLIQUE. — 60 millions.

ARMÉE. — 3000 hommes de troupes de ligne et 30000 hommes de garde civique.

MARINE MILITAIRE. — 7 navires, dont 1 frégate-école et 1 corvette à hélice.

RELIGION. — *Catholique*.

## EMPIRE DU BRÉSIL.

LIMITES. — Au N., les républiques de l'Équateur et de Venezuela, la Guyane et l'océan Atlantique; à l'E. et au S., l'océan Atlantique; à l'O., la république Argentine, le Paraguay, les républiques de Bolivia et du Pérou.

POPULATION. — Le Brésil, dont la superficie est d'environ 14 fois celle de la France, n'a qu'une population d'à peu

près 8 millions d'habitants. Beaucoup de tribus indigènes vivent encore à l'état sauvage dans l'intérieur de ce vaste empire.

DIVISIONS. — 20 provinces.

SITUATION HYDROGRAPHIQUE. — *Bassin de l'océan Atlantique*, par l'Amazone et ses principaux affluents, par le Tocantins, le San-Francisco, le Parana, etc.

VILLES PRINCIPALES.

*Rio-Janeiro* ou *Saint Sébastien*, 300., capitale et port sur la baie du même nom; première place commerçante de l'Amérique méridionale. Plusieurs maisons françaises, anglaises et allemandes.—Consul de France.

*Bahia* ou *San Salvador*, 180. Port sur la magnifique baie de Tous-les-Saints.—Consul de France.

*Pernanbouco*, *Fernambouc* ou *Cidade-de-Recife*, 60., formée des trois villes *San-Antonio*, *Boa-Vista* et *Recife;* tout le commerce est dans cette dernière, qui possèds deux ports—Consul de France.

*Saint-Louis-de-Maranhao* ou de *Maragnan*, 30. Port sur l'île de ce nom.—Vice-consul de France.

*Para* ou *Belem*, 25. Port d'une entrée difficile sur la droite du Para, estuaire du Tocantins. — Consul de France.

*San-Paulo*, 30. Sucre, café et tabac. — Vice-consul de France.

*Porto-Alegro*, 15. Port. — Agent consulaire français.

*Sergipe*, 9. Autre port. — Agent consulaire français.

*Ceara*, 15. Chef-lieu de la province du même nom Récolte du caoutchouc. — Agent consulaire de France.

*Caxoeira*, 30., dans la province de Bahia. Coton et tabac.

*Santos*, 8. Port au fond d'une magnifique baie; café, sucre, tabac, tafia. — Vice-consul de France.

*Rio-Grande* ou *San-Pedro*, 7. Port dans la province de San-Pedro. Peaux, crins et suif. — Agent consulaire de France.

*Porto-Seguro*, 3. Port sur la baie de même nom. Pêcheries.

### APERÇUS GÉNÉRAUX.

PRODUCTIONS NATURELLES. — *Diamants, topazes, améthystes, cornalines* et autres *pierres précieuses; or, argent, platine, fer, cuivre, sel*, etc.

*Blé, maïs, riz, quinquina, vanille, cocos, bananes, cacao, oranges, citrons, agaves, salsepareille, ipécacuana, jalap, sassafras, gaïac, rocou, cannes à sucre*, grande variété de *bois, coton, café, cannelle, indigo, copal, résine élémi, benjoin*, etc.

Immenses troupeaux de *bœufs* et de *chevaux* sauvages, errant dans l'intérieur et provenant d'individus apportés d'Europe; rares *baleines* sur les côtes; forêts peuplées d'*abeilles* fournissant un excellent *miel*; *loutres, tapirs, jaguars, tigres, cerfs, singes, tortues, caïmans, boas constrictors, serpents à sonnettes* et autres *reptiles, nandus* (autruches d'Amérique), *perroquets* et une foule d'oiseaux remarquables.

INDUSTRIE ET COMMERCE. — L'industrie est réduite à peu près à l'exploitation des mines et à la construction des navires. Le commerce à l'extérieur est très-étendu, et s'accroît de jour en jour.

RELATIONS DE LA FRANCE AVEC LE BRÉSIL. — Nos exportations pour le Brésil s'élèvent annuellement à 81 millions de francs, et les importations du Brésil en France à 84 millions. Nous en recevons *café, peaux brutes, cendres et regrets d'orfévre, sucre brut, cacao, coton, tabac, bois d'ébénisterie* et *de teinture, crins bruts, caoutchouc, cornes de bétail*, etc. Nous lui fournissons *tissus de toutes sortes, peaux ouvrées, vins, effets à usage; beurre salé, papier, livres* et *gravures; poterie, verres* et *cristaux, orfévrerie* et *bijouterie, mercerie* et *parfumerie, chapeaux de feutre, armes, tabletterie* et *bimbeloterie, modes* et *fleurs artificielles, médicaments composés, articles de l'industrie parisienne*, etc.

Des paquebots partent régulièrement du Havre pour Bahia.

LANGUE. — *Portugaise.*

GOUVERNEMENT. — Monarchique constitutionnel.

ARMÉE. — 14 000 hommes, et 25 000 hommes dans les cas extraordinaires.

MARINE MILITAIRE. — 29 navires à vapeur, dont 7 chaloupes canonnières ; 16 navires à voiles, dont 1 frégate, 6 corvettes et 4 bricks ; en outre 7 bâtiments non armés, dont 2 frégates et 1 corvette.

REVENUS. — 132 millions.

DETTE PUBLIQUE. — Environ 360 millions.

RELIGION. — *Catholique.* — Les indigènes indépendants sont *idolâtres*.

---

# RÉPUBLIQUE ARGENTINE

## OU DE LA PLATA.

## ET RÉPUBLIQUE DE L'URUGUAY.

## 1° RÉPUBLIQUE ARGENTINE.

LIMITES. — Au N., la république de Bolivia; à l'E., le Paraguay, le Brésil et l'Uruguay ; au S., le Grand Océan et la Patagonie; à l'O., le Chili.

POPULATION. — Environ 1 200 000 habitants.

SITUATION HYDROGRAPHIQUE. — *Bassin de l'océan Atlantique*, par le Rio de la Plata, le Rio-Salado et le Rio-Colorado.

### VILLES PRINCIPALES.

*Parana* ou *Bajada*, 15. Capitale sur la rive gauche du Parana.

*Buenos-Ayres*, 120., vaste port sur la droite du Rio de la Plata. — Consul de France.

*Cordova*, 20., au N.-O. Centre d'un bon commerce intérieur.

*Mendoza*, 16., au pied des Andes, près de la frontière de

Chili ; vin approchant du Malaga. Mine d'argent d'*Upsallatas*, dans la province.

*San-Juan-de-la-Frontera*, 20., frontière du Chili. Produit du vin et de l'eau-de-vie. Mine d'or dans la province.

*Corientes*, 16. Au-dessous du confluent du Paraguay et du Parana.

## 2° RÉPUBLIQUE DE L'URUGUAY.

### OU DE MONTEVIDÉO.

LIMITES. — Au N. et à l'O., la république de la Plata; à l'E., le Brésil; au S., l'océan Atlantique et le Rio de la Plata.

POPULATION. — 250 000 habitants.

DIVISIONS. — 9 départements.

*Montevideo*, 50., capitale et bon port sur la rive gauche du Rio de la Plata. — Consul général de France.

*Maldonado*, 3., Port à l'embouchure du Rio de la Plata.— Vice-consul de France.

### APERÇUS GÉNÉRAUX SUR LES RÉPUBLIQUES DU RIO DE LA PLATA ET DE L'URUGUAY.

PRODUITS NATURELS. — *Or*, *argent*, *cuivre* et *sel* dans la république Argentine.

Sol fertile, forêts immenses de *bois précieux* pour l'ébénisterie et la construction; vastes *pâturages*.

Troupeaux innombrables de *bœufs*, de *chevaux*, de *moutons*, de *chèvres*, formant la richesse principale du pays; *vigognes*, *lamas* et *alpacas* dans la république Argentine.

INDUSTRIE ET COMMERCE. — Peu ou point d'industrie; commerce extérieur assez étendu.

RELATIONS AVEC LA FRANCE. — Nos exportations pour Buenos-Ayres s'élèvent à 44 millions de francs, et nos importations à 52 millions. Les marchandises exportées à Montevideo s'élèvent annuellement à 23 millions de francs, et celles que la France en reçoit à environ 33 millions. Nous

fournissons à ces deux États les mêmes articles qu'au Brésil, et nous en recevons des *laines en masse*, des *peaux brutes*, des *crins bruts*, des *os* et *cornes de bétail*, des *plumes de parure*, etc.

LANGUE. — *Espagnole.*

GOUVERNEMENT. — *Républicain.*

RIO DE LA PLATA.

ARMEE. — 6000 hommes, non compris la milice.

MARINE MILITAIRE. — 7 vapeurs et 10 navires à voiles.

URUGUAY.

ARMÉE. — 2800 hommes, plus 20 000 hommes de garde nationale.

RELIGION. — *Catholique.*

---

## RÉPUBLIQUE DU PARAGUAY.

LIMITES. — Au N. et à l'E., le Brésil; au S., le Parana; à l'O., le fleuve du Paraguay.

POPULATION. — 1 300 000 habitants.

L'*Assomption*, 46., capitale sur le Paraguay. — Consul de France.

Le Paraguay exporte herbe ou thé du Paraguay, sucre, coton, tabac, peaux et cuirs, suif, cire, riz, bois, bestiaux, chevaux, laine, cascarille, etc.

ARMÉE. — 15 000 hommes, plus une réserve de 46 000 hommes.

MARINE MILITAIRE. — 15 vapeurs.

---

# PATAGONIE ET TERRE-DE-FEU.

Vastes solitudes parcourues par des tribus indigènes indépendantes. La côte orientale de la Patagonie et celle du détroit de Magellan présentent plusieurs ports naturels fréquentés par les navires qui font la grande pêche dans ces parages.

# OCÉANIE.

## I.

## GÉOGRAPHIE PHYSIQUE.

### SITUATION.

L'Océanie s'étend depuis le 91e degré de longitude orientale jusqu'au 105e de longitude occidentale, et depuis le 60e de latitude S. jusqu'au 35e de latitude N.

### LIMITES.

Au N., l'océan Indien, le détroit de Malacca, la mer de Chine et le Grand Océan; à l'E., au S. et à l'O., le Grand Océan.

### DIVISION. — ILES.

Cette partie du monde se divise en : 1° *Malaisie* ou *Archipel d'Asie*; 2° *Mélanésie;* 3° *Micronésie;* 4° *Polynésie.*

1° La *Malaisie*[1] se compose des îles et archipels suivants : *Sumatra*, *Java* (connues avec leurs dépendances sous le nom d'îles de la Sonde), *Bornéo*, *Célèbes*, les *Moluques*, les *Philippines*, l'archipel de *Sumbava-Timor.*

2° La *Mélanésie*, située au S. de l'équateur, renferme le continent *Austral* ou *Nouvelle-Hollande*, l'île de *Diémen* ou

1. La *Malaisie* est ainsi nommée parce qu'elle est habitée par des Malais; le mot *Mélanésie* signifie îles des noirs; *Micronésie*, petites îles; et *Polynésie*, plusieurs îles, îles nombreuses.

*Tasmanie*, les groupes ou archipels de la *Nouvelle-Calédonie*, des *Nouvelles-Hébrides* ou *Quiros*, de *Viti* ou *Fidji*, de *Wallis*, de *Santa-Cruz* ou *Lapérouse*, de *Salomon*, de la *Nouvelle-Irlande*, de la *Nouvelle-Bretagne*, de la *Louisiade* et de la *Nouvelle-Guinée* ou *Papouasie*.

3° La *Micronésie*, au N. de l'équateur, se compose des groupes suivants : archipels de *Magellan* ou *Mounin-Volcanique*, des *Mariannes* ou des *Larrons*, des *Carolines*, de *Pelew* ou *Palaos*, des *Mulgraves* (Marshall, Ralik et Radak), de *Gilbert* ou *Scarborough*.

4° La *Polynésie* renferme toutes les îles situées dans la partie orientale de l'Océanie, savoir : au N. de l'équateur, les îles *Sandwich;* au S. de l'équateur, les archipels de *Krusenstern* ou *Ellice;* de *Tonga* ou des *Amis*, de *Kermadec*, la *Nouvelle-Zélande*, l'archipel *Broughton*, celui de *Macquarie*, le groupe des *Antipodes*, les archipels d'*Hamoa* dit aussi des *Navigateurs* ou de *Bougainville*, de *Mangea* ou de *Cook*, de *Paumotou* ou des *Iles Basses* ou de la *Mer Mauvaise*, de *Tahiti* ou de la *Société*, de *Nouka-Iva* dit aussi *Mendana* ou *Marquises;* l'île de *Pâques* ou *Waihou*, l'île *Sala*, la plus orientale, et grand nombre d'autres îles éparses.

### MERS INTÉRIEURES. — GOLFES ET DÉTROITS PRINCIPAUX.

La mer de *Chine;* la mer de *Java*, entre les îles de Java et de Bornéo; la mer de la *Sonde*, à l'E. de la précédente; la mer des *Moluques*, baignant les îles de ce nom; la mer de *Célèbes*, entre Célèbes, Bornéo et les Philippines; la mer de *Mindoro* ou de *Soulou*, entre les Philippines et Bornéo; la mer de *Lanchidol*, au N. de la Nouvelle-Hollande, formant le golfe de *Carpentarie;* la mer de *Corail*, au N.-E. de la Nouvelle-Hollande.

Les détroits de *Banca*, de *Gaspar* et la passe de *Carimata*, entrée occidentale de la mer de Java; le détroit de la *Sonde*, entre Sumatra et Java; de *Gilolo* et des *Moluques*, entrée N. de la mer des Moluques; de *Torrès*, entre la Nouvelle-Guinée et la Nouvelle-Hollande; de *Dampier*, entre la Nouvelle-Guinée et la Nouvelle-Bretagne; de *Bass*, entre la Nouvelle-

Hollande et l'île de Diémen ; de *Cook*, entre les deux principales îles de la Nouvelle-Zélande.

### CAPS.

Nous citerons seulement la pointe du *Diamant*, dans Sumatra, les caps *Java* et *Saint-Nicolas*, dans Java, et enfin les caps *Leuwin*, *Wilson*, d'*York* et de *Nord-Ouest*, dans la Nouvelle-Hollande.

### FLEUVES ET LACS.

Point d'importants à connaître, si ce n'est peut-être le fleuve *Murray* ou *Macquarie* et celui de *Brisbane*, tous deux dans la Nouvelle-Hollande.

### MONTAGNES.

On peut considérer comme ne formant qu'un seul système toutes les montagnes de la Malaisie ; le point culminant le plus connu est le mont *Ophir*, dans Sumatra.

Le système Australien se compose des montagnes de la Nouvelle-Hollande, de l'île de Diémen, de la Nouvelle-Guinée, etc. Sur la côte orientale de la Nouvelle-Guinée s'élèvent les montagnes *Bleues*.

Chaque archipel de la Polynésie forme, en quelque sorte, un système particulier.

### VOLCANS.

Ils sont très-nombreux dans les îles de Java, Sumatra, les Philippines, les îles Sumbava et Florès, à l'E. de Java, la Nouvelle-Zélande, etc. On en trouve aussi dans l'île de Ternate (Moluques), dans l'île Hawaii et dans plusieurs autres îles ; la Nouvelle-Hollande en possède un qui est presque toujours en activité.

# II.

## GÉOGRAPHIE POLITIQUE.

---

## MALAISIE.

### 1° GROUPE DE SUMATRA.

L'île de Sumatra, dont la population est d'environ 4 500 000 habitants, se divise en partie indépendante et partie hollandaise.

La partie indépendante se compose du *royaume d'Achem*, à l'extrémité N. de l'île; du *royaume de Siak*, sur la côte orientale; et du *pays des Battahs*, sur la côte occidentale, voisine du royaume d'Achem.

#### VILLES PRINCIPALES.

*Achem*, 40., capitale du royaume de ce nom, et port à l'extrémité N.-O. de l'île. Grand commerce avec les côtes de l'Asie, l'Indoustan et les Maldives.

Dans la partie hollandaise, on trouve :

*Padang*, 10., sur la côte occidentale. Résidence du gouverneur. — Consul de France.

*Bencoulen*, 10. Port sur la côte occidentale. Commerce déchu.

*Palembang*, 25. Port sur la côte N.-E. Commerce considérable avec Java, Malacca, Singapour, Bornéo et la Chine.

L'île de Sumatra renferme de l'*or*, de l'*étain*, du *cuivre* et du *fer*, qu'elle exporte. On y trouve l'*éléphant*, le *rhinocéros*, le *tigre*, le *tapir*, le *buffle*, des *crocodiles* et des *serpents* monstrueux ; elle produit *poivre*, *benjoin*, *cannelle*, *bambous*, *rotins*, *café*, *coton*, *camphre*, et autres denrées formant de bons articles d'exportation.

Parmi les îles qui se groupent autour de Sumatra, il faut remarquer, sur la côte N.-E., *Banca*, célèbre par ses riches mines d'étain, et *Billiton*, qui fournit aussi de l'étain et du fer.

## 2° GROUPE DE JAVA.

L'île de *Java* est à peu près tout entière sous la domination hollandaise. On évalue sa population à 6 millions d'âmes. L'île de *Madura* sur la côte N.-E. de Java, appartient aussi aux Hollandais.

### VILLES PRINCIPALES.

*Batavia*, 150., sur la côte N., capitale des possessions hollandaises dans l'Océanie. Port franc, vaste et sûr. — Consul général de France.

*Sourabaya*, 60. Port de la côte N.-E., sur le détroit de Madura, formé par l'île de Madura et Java ; lieu de relâche pour les navires qui d'Europe se rendent en Chine ou aux Philippines. Arsenal maritime et chantiers.

*Samarang*, 40. Port sur la côte N.

*Cheribon*, 10. Port sur la côte N., assez commerçant.

Dans l'intérieur se trouvent :

*Souracarta* et *Djocjocarta*, chacune avec 100 000 habitants, et résidence d'un prince mahométan vassal des Hollandais ; le premier a le titre de *sousounan*, l'autre celui de *sultan*.

L'île de Java possède les mêmes animaux que Sumatra ; elle abonde en *bois de tek*. Ses exportations consistent en *café*, *sucre*, *riz*, *poivre*, *épices*, *indigo*, *bois de tek*, *coton*, *nid de salenganes*, *benjoin*, *cannelle*, *cubèbe* ; et ses exportations, en articles d'Europe de tout genre.

## 3° ARCHIPEL DE SUMBAVA-TIMOR.

Les principales îles sont *Sumbava*, *Florès*, *Timor* et *Sumba*.

*Timor* renferme des mines d'or non exploitées et du

cuivre ; on en tire du *bois de sandal*, de la *cire*, du *miel*, du *maïs*, de l'*indigo*, du *bambou*, du *riz*, etc.

Les Hollandais y possèdent le port de *Coupang*, au S., la partie N.-E. de l'île est aux Portugais, qui sont aussi maîtres des deux petites îles *Sabrao* et *Solor*, entre Florès et Timor.

### 4° GROUPE DE BORNÉO.

La population de l'île de Bornéo est d'environ 4 millions d'habitants : elle est divisée en plusieurs royaumes ; les Hollandais y possèdent une partie des côtes E., S. et O.

Les principaux ports sont *Bornéo*, 10., sur la côte O.; *Pontianak*, 3., sur la côte O., aux Hollandais; et *Banjermassin*, 7., sur la côte S., avec un fort hollandais.

L'île de Bornéo est riche en minéraux ; on y trouve des *diamants*, de l'*or* et du *fer*, et, parmi les animaux, des *éléphants*, des *tigres*, des *panthères*, des *orangs-outangs*, des *abeilles*, des *vers à soie*, des *salanganes*, et un grand nombre de reptiles dangereux.

Ses productions végétales sont le *riz*, le *poivre*, les *ignames*, les *patates*, le *camphre*, le *bétel*, le *sagou*, le *piment*, les *girofles*, la *muscade*, le *coton*, l'*ébène*, le *bois de sandal*, le *bois de teinture*, les *rotins*, etc.

### 5° GROUPE DE CÉLÈBES.

L'île de Célèbes se divise en plusieurs royaumes. Les Hollandais possèdent médiatement la majeure partie de l'île; le reste leur appartient immédiatement, et forme ce qu'on appelle le gouvernement de *Macassar*, où se trouvait autrefois une ville du même nom, remplacée aujourd'hui par le fort *Rotterdam* et la ville de *Vlaardingen*.

Cette île possède de l'*or*, de l'*étain*, du *cuivre*, du *fer*, du *sel* ; elle produit *riz*, *maïs*, *arbre à pain* (artocarpe), *sagoutier*, *palmier à larges feuilles* ; *bois de tek*, *de sandal*, *d'ébène* ; *manglier*, *muscadier*, *cotonnier*, *canne à sucre*. On y trouve les animaux communs aux autres îles de la Malaisie.

## 6° ARCHIPEL DES MOLUQUES.

Composé des groupes des *Moluques propres*, d'*Amboine* et de *Banda*. Presque toutes les parties de ces îles dépendent des Hollandais immédiatement.

Les principales îles des Moluques propres sont *Gilolo* et *Ternate*. Cette dernière, placée sur la côte occidentale de Gilolo, est très-petite ; mais elle est importante comme résidence d'un gouverneur hollandais ; elle produit des *girofles*, du *macis* et des *muscades*.

Dans le groupe d'Amboine se trouvent *Céram*, *Bourou* et *Amboine*, petite île au S. O. de Céram. *Amboine*, avec une ville du même nom, est, après Batavia, le premier poste des Hollandais dans la Malaisie ; elle est la résidence du gouverneur général des Moluques, et exporte une grande quantité de girofles.

Les principales îles du groupe de Banda sont, au S. de Céram, *Banda*, où se trouve *Nassau*, résidence d'un gouverneur hollandais, et *Timorlaut*, la plus grande de toutes.

Les Moluques sont le centre de la culture du *giroflier* et du *muscadier* ; on en tire aussi du *gingembre*, du *poivre long*, de l'*ambre gris*, du *pignon d'Inde*, du *sagou*, et du *bois de fer*.

La mer des Moluques est abondante en cachalots ; elle pourrait devenir un point très-important de la pêche des baleines.

## 7° ARCHIPEL DES PHILIPPINES.

Composé de l'archipel des *Philippines* propres, dont les Espagnols possèdent une partie, de l'archipel de *Soulou*, repaire de pirates ; de l'île *Palouan* ou *Paragoa*, dans laquelle les Espagnols ont un établissement.

Dans l'archipel des Philippines propres on trouve :

L'île de *Manille* ou *Luçon*, aux Espagnols. La côte orientale et presque tout l'intérieur sont indépendants.

*Manille*, 140., capitale des possessions espagnoles et ar-

chevêché. Commerce très-actif. Manufactures de cigares, de toile transparente; fabrique de chaînes d'or d'un travail délicat. Commerce avec la Chine. — Consul de France.

L'île de *Mindanao* est moindre que Luçon. Une très-petite partie des côtes appartient aux Espagnols, qui y possèdent la petite ville de *Samboangan*, vers la pointe S.-O. de l'île.

La population de cet archipel est évaluée à 5 millions d'habitants.

### APERÇUS GÉNÉRAUX SUR LA MALAISIE.

Les peuples indigènes sont de race malaise; plusieurs misérables peuplades de nègres abrutis vivent dans l'intérieur de Luçon, Mindanao, Bornéo, Timor, etc.

Quelques Malais méritent d'être connus. Les *Bouguis* forment le peuple le plus puissant de Célèbes; ils sont de toutes les nations de l'Océanie les plus adonnés au commerce et à la navigation, et composent presque tous les équipages des *prahas*, barques employées dans le commerce maritime de la Malaisie. Les *Achinais* et les *Siaks*, dans l'île de Sumatra; les *Sambasiens*, dans Bornéo, les *Soulous*, dans les îles de ce nom; les *Mindanaos*, de l'île Mindanao, et les habitants de la côte N.-O. de Célèbes, se livrent à la piraterie. Dans l'intérieur de l'île de Bornéo se trouvent les *Biadjous*, peuples féroces et anthropophages.

Les Chinois font beaucoup d'affaires dans la Malaisie; ils y sont très-répandus, et se livrent au commerce, à l'exploitation des mines et à l'exercice de différents métiers.

La France tire annuellement des possessions hollandaises dans la Malaisie pour 9 millions de francs de *café*, *sucre brut*, *poivre*, *étain brut*, *cachou*, *camphre*, *caoutchouc*, *gutta-percha*, *peaux brutes*, *bambous et rotins*, etc. ; et des Philippines, pour 1 800 000 de *café*, *cigares*, *nacre de perles*, *phormium tenax*, etc. Nous exportons dans les possessions hollandaises pour environ 1 million de francs, et aux Philippines, pour 300 000 francs de *vins*, *poteries*, *verres* et *cristaux*, *vêtements* et *lingerie*, *tissus*, *bijouterie*, *ouvrages en métaux*, *livres* et *gravures*, etc.

Le *mahométisme* domine dans la Malaisie : le *bouddhisme* y est aussi très-répandu : il paraît dominer à Java. Le *christianisme* compte un grand nombre de croyants aux Philippines et dans les établissements hollandais.

La population des possessions européennes s'élève à 12 137 000 habitants; savoir :

| | | |
|---|---|---|
| Possessions | hollandaises..... | 9 360 000 |
| — | espagnoles avec les îles Mariannes. | 2 640 000 |
| — | portugaises..... | 137 000 |
| | | 12 137 000 |

# MÉLANÉSIE.

## 1° CONTINENT AUSTRAL

### OU NOUVELLE-HOLLANDE.

Ce continent, presque aussi grand que l'Europe, n'est guère connu dans l'intérieur; voici les noms que prennent ses côtes :

Côte orientale : *Nouvelle-Galles méridionale;* la partie occupée par les Anglais se divise en dix comtés.

Côte méridionale : *Terre de Grant*, avec le petit établissement *Western; Terre de Baudin* ou *de Napoléon; Terre de Flinders;* de *Nuyts*, avec la petite colonie du *Port du Roi-Georges.*

Côte occidentale : *Terre de Leuwin*, colonie anglaise de la Nouvelle-Hespérie; *Terre d'Edels* et *Terre d'Endracht*, très-stériles.

Côte septentrionale : *Terre de Witt*, de *Van-Diemen*, d'*Arnheim* et de *Carpentarie.*

#### VILLES PRINCIPALES.

*Sydney*, 85., sur une petite anse du *Port-Jackson*, à 18 kilomètres au N. de l'ancienne *Botany-Bay*. Sydney, fondé en 1788, est le chef-lieu du comté de Cumberland et la capitale des établissements anglais dans la Nouvelle-Hollande ;

la ville est bien bâtie et agréablement située; on y publie divers journaux; elle possède plusieurs sociétés savantes, un magnifique jardin botanique, une école de commerce, deux banques, plusieurs manufactures de toiles et étoffes de laine, des tanneries, des brasseries, des chantiers de construction, etc. Une grande activité commerciale règne au *Port-Jackson*, où abordent annuellement un nombre considérable de navires venus d'Angleterre, de Calcutta et d'autres points de l'Inde, de Valparaiso, des États-Unis, du Brésil. La colonie tire du cap de Bonne-Espérance, *vins*; de la Chine, *soieries*, *nankin*, *thé* et *vaisselle;* de la Nouvelle-Zélande, *bois de sandal*, *nacre*, *salaisons*, *arrow-root* et *phormium tenax*, plante qui fournit une espèce de lin très-estimé pour sa ténacité. Plusieurs maisons ont des comptoirs à *Haukianga*, sur la côte O. de la Nouvelle-Zélande. — Consul de France.

*Paramata*, près et à l'O. de Sydney; auquel elle est unie par un chemin de fer. Manufacture de draps; observatoire.

*Bathurst*, 2., dans l'intérieur, sur le Macquarie, avec un collége.

*Newcastle*, à l'entrée du port Hunter, sur la rivière Hunter. Riches mines de houille.

*Melbourne*, 120., sur la baie de Port-Philip, capitale de la province de Victoria. Mines d'or.

*Adélaïde*, 140., sur le golfe Saint-Vincent, terre de Flinders. Mines d'or, de plomb, et de cuivre.

### APERÇUS GÉNÉRAUX SUR LE CONTINENT AUSTRAL.

Les fruits indigènes du continent austral sont généralement secs, coriaces, ligneux, et ne peuvent servir à la nourriture des hommes, ni à celle des animaux; les racines nutritives manquaient absolument avant l'introduction de celles d'Europe ou des autres parties du monde. Les végétaux utiles y sont en très-petit nombre, si l'on excepte les bois de construction et d'ébénisterie parmi lesquels on distingue le *casuarina*, excellent pour les navires, et une espèce de *cèdre*, rival du plus beau bois des Antilles; on peut nom-

mer aussi le *thé doux*, racine du *smilax glyciphylla*, qui remplace le thé de la Chine, et plusieurs arbustes à gomme.

Sur ce continent vivent les *kangarous*, les *thylacines* (espèce de loups), les *wombans*, dont la chair est succulente et d'un excellent goût, les *péramèles*, les *phalangers*, les *pétaurts*, les *ornithorynques*, et un grand nombre d'autres animaux qui, par leurs formes et leurs habitudes, diffèrent entièrement de ceux des autres parties du monde.

Les baies et les havres de la côte servent de retraite à un nombre prodigieux de *phoques* d'espèces différentes ; l'*éléphant de mer*, qui forme une de ces espèces, donne par son huile de grands profits aux pêcheurs anglais ; la pêche des *baleines* se fait au détroit de Bass ; les *tortues* franches et le *caret* se trouvent principalement dans la partie septentrionale. Des reptiles innocents ou venimeux, et parmi ces derniers, le *serpent-fil* et le *serpent noir*, pullulent dans ces climats.

Nous exportons en Australie pour 7 millions en *vins*, *eaux-de-vie* et *liqueurs* ; *poissons marinés ou à l'huile* ; *poterie*, *verres et cristaux*, *tissus*, etc ; nous en recevons pour 2 ou 300 000 francs de *laines*.

## 2° TERRE DE DIÉMEN

### OU TASMANIE.

Au S. de la pointe S. E. de la Nouvelle-Hollande : les Anglais y sont établis depuis 1804 ; elle forme un gouvernement particulier.

#### VILLES PRINCIPALES.

*Hobart-Town*, 25. Port à l'embouchure du Derwent, sur la côte S.-E. Siége du gouverneur. Relations commerciales avec l'Inde, l'île Maurice et Batavia. Port-Jackson en reçoit du blé et de la viande salée. Hobart-Town est un entrepôt d'huile de baleine. Banque ; société d'agriculture. — Agent consulaire de France.

*Georges-Town*, 4., sur la côte N., à l'embouchure du

Tamar, qui y forme le beau port de *Dalrymple*. Pêche de phoques.

*Launceston*, 12., avec un collége.

La terre de Diémen produit de beau froment, de l'orge, de l'avoine et presque tous les fruits d'Europe : elle possède de vastes pâturages ; la vigne n'y réussit point. Les animaux domestiques d'Europe s'y acclimatent facilement; parmi les animaux sauvages, il faut distinguer les *kangarous*, le *pélican*, l'*émon*, espèce d'Autruche, et le *cygne noir*. Les productions minérales sont la *houille*, le *fer*, le *cuivre*, l'*alun*, le *sel*, l'*ardoise*, etc.

### 3° PAPOUASIE, etc.

La *Papouasie* ou *Nouvelle-Guinée* est l'une des plus grandes îles du monde; ses côtes N.-O. sont fréquentées par les Malais et les Chinois, qui en tirent du tabac, de l'écaille de tortue et des oiseaux de paradis. En 1828, les Hollandais ont formé un établissement à la baie du *Triton* sur la côte occidentale.

L'île *Vanikoro* ou *Twai*, dans l'archipel de *Santa-Cruz*, a acquis une certaine célébrité par le naufrage de Lapérouse.

Dans l'archipel de *Viti* (Fidji), on remarque l'île *Viti-Lévou* ou *Paou*, fertile en bois de sandal: des navires anglo-américains viennent y charger ce bois et le transportent en Chine. Les Anglais ont pris depuis peu possession de cet archipel.

### 4° NOUVELLE-CALÉDONIE.

L'île principale a 360 kilom. de long sur 50 à 60 de large. Les naturels sont nègres et de la race des Papous. La France a pris possession de cette île et de l'archipel en 1853. Le chef-lieu est *Port-de-France*, sur la côte ouest de l'île principale.

### 5° ILES WALLIS.

Petit archipel composé de 12 îles et situé au N.-E. des îles

Fidji. En 1842 les habitants ont conclu un traité de commerce avec la France.

---

## MICRONÉSIE ET POLYNÉSIE.

Ces deux parties de l'Océanie se composent d'un grand nombre d'îles disposées en groupes plus ou moins grands, et qui s'étendent depuis le 125e degré de longitude E. jusqu'au 105e de longitude O. Leur aspect et leurs productions sont les mêmes : elles fournissent principalement l'arbre à pain (artocarpe), le coco, l'igname, la patate douce et le palmier à larges feuilles; on n'y trouve point de grands animaux, mais elles possèdent en abondance des poules, des pigeons et des cochons. Les tortues, les huîtres à perles et le corail se présentent assez abondamment sur quelques-unes de leurs côtes.

Les habitants de ces îles sont généralement idolâtres, excepté dans quelques groupes, et anthropophages pour la plupart.

Nous ne remarquerons dans la Micronésie et la Polynésie que les archipels et groupes suivants :

### 1° ARCHIPEL DES MARIANNES.

L'île *Guam*, aux Espagnols, est la principale de l'archipel ; on y trouve *Agana-de-San-Ignacio*, résidence du gouverneur. Les cinq îles les plus méridionales de l'archipel sont les seules habitées par les Espagnols; les autres sont désertes.

### 2° NOUVELLE-ZÉLANDE.

(*Tasmanie* de Balbi.)

Ce groupe renferme les deux plus grandes îles de la Polynésie : *Eaheinomauve* ou *Ika-na mauwie*, et *Tavaï-Pounamou;* elles sont fertiles et produisent, surtout la dernière,

le *phormium tenax*. Les Anglais y ont fondé les villes d'*Auckland*, de *Nelson* et de *Wellington;* et les Français y possèdent l'établissement d'*Akaroa*, sur la baie du même nom dans la presqu'île de Banks.

### 3° ARCHIPEL DE HAVAII.

(*OWIHEE* ou *SANDWICH.*)

Le peuple de cet archipel, converti au christianisme depuis 1820, est, de toute la Polynésie, le plus avancé en civilisation. Les ports de ces îles possèdent une marine marchande qui va de la côte d'Amérique au Kamtchatka, à la Chine et sur divers points de l'Océanie. Le commerce, fait surtout par les Anglais et les Anglo-Américains, consiste principalement en exportation de bois de sandal pour la Chine; les navires de guerre stationnent dans le port de *Honorourou* (île Woahou,) où ils se trouvent sous la protection d'un fort armé de 30 canons. Environ 300 Européens se sont établis dans ces îles; ils y ont porté les arts les plus nécessaires à la vie; des écoles ont été ouvertes, et une imprimerie mise en activité. La plupart de ces grands changements se sont faits sous le règne du célèbre Tamehameha. L'Angleterre et les États-Unis d'Amérique ont des consuls auprès du gouvernement d'Hawaii. Les deux îles les plus importantes de l'archipel sont :

*Hawaii* (Owyhée), la plus grande de la Polynésie, au N. de l'équateur. *Karakoua*, avec 3000 habitants, en est le point principal. Le consul anglais fait sa résidence dans cette ville.

*Wohaou* (Ovahou), qui a mérité le nom de *Jardin des îles Sandwich;* tous les fruits des tropiques y sont naturalisés. *Honorourou* ou *Honoloulou*, avec 6000 habitants, en est la capitale; c'est le siége du gouvernement. Elle possède des maisons de commerce américaines, anglaises et allemandes et des magasins renfermant les produits divers des États-Unis, de la Chine, de l'Inde, les vins d'Europe, etc. Son port est la relâche ordinaire des navires, qui vont d'un continent

à l'autre, à travers le Grand Océan ; les navires baleiniers anglais ou américains y arrivent en février, mars et avril, et y retournent en septembre et octobre pour se ravitailler ou passer l'hivernage. — Il y a un consul général de France.

### 4° ARCHIPEL DE TAHITI.

(Sous le protectorat de la France.)

Les principales îles sont *Tahiti* ou *Otahiti*, *Raiatea*, *Wahine* ou *Huahine*, *Eimeo* et *Maitea*. Leurs habitants sont chrétiens ; elles possèdent depuis quelques années, des écoles et même des imprimeries ; et il paraît à *Papéiti*, chef-lieu de Tahiti, un journal français. *Eimeo* se recommande surtout par un collége appelé *Académie de la mer du Sud*, par une fabrique de cotonnades et un atelier de charpente. *Maitea* abonde en huîtres à perles.

### 5° ARCHIPEL DES MARQUISES ou DE NOUKAHIVA

L'île principale est *Noukahiva*, ayant une longueur de 31 kilomètres sur 22. Les Français possèdent l'archipel depuis 1842.

### 6° ARCHIPEL DE PAUMOTOU ou DES ILES BASSES.

On trouve des huîtres à perles dans les *groupes du Roi-Georges* et *de la Harpe*. Le groupe de *Gambier* est sous le protectorat de la France depuis 1844.

### 7° ARCHIPEL DE TONGA ou DES AMIS.

*Tonga-Tabou* est l'île principale. La douceur apparente des habitants de cet archipel couvre souvent de mauvais desseins. La civilisation a fait cependant chez eux quelques progrès. Des missionnaires anglais ont essayé de les conver-

tir au christianisme, ils ont fait des prosélytes, dans quelques îles seulement.

### 8° ARCHIPEL MANGEA ou DE COOK.

La plupart des naturels ont embrassé le christianisme.

FIN.

# MONNAIES RÉELLES,

## MONNAIES DE COMPTE ET MONNAIES DE CHANGE.

NOTA. — Les monnaies de compte ou d'écritures sont en caractères italiques.

| | | POIDS LÉGAL en grammes. | TITRE légal. | VALEUR en francs |
|---|---|---|---|---|
| | **ANGLETERRE.** | gr. millig. | | fr. c. |
| *Or.* | Guinée de 21 shillings | 8 380 | 917 | 26 47 |
| | Souverain, ou livre sterling de 20 shillings. | 7 981 | 917 | 25 » |
| *Ar.* | Crown, ou couronne de 5 shillings | » » | » | 6 25 |
| | Shilling nouveau | » » | » | 1 25 |
| | Dollar, écu de Banque | 26 717 | 893 | 5 32 |
| | Les monnaies de compte et de change sont: 1 *livre sterling* = 20 *shillings* ou sous, 1 *shilling* = 12 *pences* ou deniers. | | | |
| | **AUTRICHE.** | | | |
| *Or.* | Ducat impérial, depuis Joseph II | 3 490 | 984 | 11 81 |
| | Souverain | 11 112 | 919 | 35 10 |
| | Krone, nouvelle couronne d'or depuis 1858. | 11 120 | 900 | 34 47 |
| *Ar.* | Rixdale de constitution (Species Reichthaler) | » » | » | 5 61 |
| | Florin, ou gulden | 14 032 | 833 | 2 60 |
| | 20 kreutzers (1/6 de rixd.) | 6 639 | 583 | 0 86 |
| | 20 id. depuis 1854 | 4 330 | 900 | 0 86 |
| | Le florin ou gulden de 60 kreutzers (convention de 1838) vaut 2 fr. 14 c. | | | |
| | Monnaies de compte et de change : 1 rixdale courante = 1 florin 1/2. 1 *florin* = 60 *kreutzers*. | | | |
| | NOTA. Le nouveau système monétaire établi en 1858 a pour unité principale le *florin*, qui se divise en 100 *centièmes*. | | | |
| | **BADE.** | | | |
| *Or.* | Ducat (*ad legem imperii*) | 3 490 | 986 | 11 85 |
| | Pièce de 10 florins | 6 878 | 902 | 21 37 |
| | — de 5 florins | 3 439 | 902 | 10 68 |
| *Ar.* | Florin ancien | 12 725 | 750 | 2 19 |
| | Écu de convention de 2 thalers ou 3 ½ gulden | 37 120 | 900 | 7 42 |
| | Nouveau gulden ou florin de 60 kreutzers. | 10 606 | 900 | 2 12 |
| | Zwei gulden, convention de 1845 | 21 212 | 900 | 4 24 |

| | POIDS LÉGAL en grammes. | TITRE légal. | VALEUR en francs |
|---|---|---|---|
| | gr. millig. | | fr. c. |
| **BADE (suite).** | | | |
| Les écritures se tiennent en *florins* de 60 *kreutzers*. | | | |
| **BAVIÈRE.** | | | |
| *Or.* Carolin, ou 3 florins d'or..... | 9 744 | 771 | 25 66 |
| Maximilien, ou 2 florins d'or..... | 6 496 | 771 | 17 18 |
| Ducat de Maximilien de 1855..... | 3 500 | 986 | 11 85 |
| *Ar.* Couronne (krontaler)..... | 29 540 | 872 | 5 72 |
| Kopfstuck, ou 24 kreutzers..... | 6 643 | 583 | 0 86 |
| Écu de convention (1838) de 3 ½ gulden. | 37 120 | 900 | 7 42 |
| Florin de 60 kreutzers (1838)..... | 10 606 | 900 | 2 12 |
| 2 florins, convention du 27 mars 1845... | 21 212 | 900 | 4 24 |
| Monnaies de compte et de change comme en Autriche. | | | |
| NOTA. Il y a argent de change, ou *giro*, et argent courant; 127 rixdales courants valent 100 rixdales de change. | | | |
| **BELGIQUE.** | | | |
| Depuis 1832, la Belgique a le même système monétaire que la France. | | | |
| **BRÊME.** | | | |
| (Monnaies de Hanovre). | | | |
| On compte par *thalers* ou rixdales à 72 *gros* de 5 schwarens. | | | |
| **BRÉSIL.** | | | |
| *Or.* Pièce de 20 milreis (loi de 1849)..... | 17 926 | 916 ⅔ | 56 60 |
| — de 10 » *id* ..... | 8 963 | *id.* | 28 30 |
| *Ar.* Pièce de 2 » *id* ..... | 25 495 | *id.* | 5 19 |
| — de 1 » *id* ..... | 12 747 | *id.* | 2 60 |
| — de 500 reis..... | 6 373 | *id.* | 1 30 |
| Il y a en outre les mêmes monnaies qu'en Portugal. | | | |
| Les monnaies de compte et de change sont, comme en Portugal, le *reis* et le *milreis* ou mille reis. | | | |
| **CHILI.** | | | |
| Le Chili a adopté, depuis 1852, le système monétaire français. L'unité est la *piastre* d'argent qui se divise en 100 *cents*.... | 25 000 | 900 | 5 00 |
| La monnaie réelle est en même temps monnaie de compte et de change. | | | |
| **CHINE.** | | | |
| La cache est la seule monnaie fabriquée en Chine; elle est fondue, et non frappée, et se compose de 6 parties de cuivre et de 4 parties de plomb. L'or est marchandise; les lingots | | | |

| | | POIDS LÉGAL en grammes. | TITRE légal. | VALEUR en francs |
|---|---|---|---|---|
| | | gr. millig. | | fr. c. |
| | **CHINE (suite).** | | | |
| | **d'argent sont employés comme monnaie; on les coupe, et les parties sont évaluées au poids.** | | | |
| | Les monnaies de compte et de change sont : | | | |
| | 1 *taël* ou *lyang* = 10 *mas* ou tehuns. | | | |
| | 1 mas = 10 candarins = 100 caches ou lis. | | | |
| | Le taël est évalué à 7 fr. 50 c. | | | |
| | **DANEMARK.** | | | |
| *Or.* | Ducat spécies, de 1791 à 1802..... | 3 519 | 979 | 11 86 |
| | — courant depuis 1767..... | 3 143 | 875 | 9 47 |
| | Chrétien d'or, 1773..... | 6 735 | 903 | 20 95 |
| | Frédéric de 1848..... | 6 600 | 896 | 20 32 |
| | Thaler à 96 schillings..... | » » | » | 11 50 |
| *Ar.* | Rixdale d'espèce, ou écu double de 6 marcs ou 96 shillings, depuis 1776..... | 29 126 | 875 | 5 68 |
| | Rigsbankdaler, ou rixdale courante de 90 shillings..... | 15 162 | 833 | 2 84 |
| | **Nota. Depuis 1813, les espèces monnayées sont : l'écu ou thaler de banque, les spécies de 2 écus, la pièce de 2 marcs, d'un marc, et celle de 8 shillings.** | | | |
| | Monnaies de change et de compte : | | | |
| | 1 *rixdale de banque* = 6 *marcs*. | | | |
| | 1 *marc* = 16 *shillings*. | | | |
| | **ÉGYPTE.** | | | |
| *Or.* | Double sequin nouveau..... | 8 600 | 875 | 25 80 |
| | Sequin nouveau..... | 4 300 | 875 | 12 90 |
| *Ar.* | Piastre neuve..... | 24 000 | 830 | 4 40 |
| | $\frac{1}{2}$, $\frac{1}{4}$, $\frac{1}{8}$, $\frac{1}{16}$, à proportion. | | | |
| | Presque toutes les monnaies étrangères ont cours à Alexandrie. | | | |
| | On compte en *piastres* de 40 *paras* ou 100 bons aspres ou 120 aspres courants. La piastre de compte ne vaut, comme en Turquie, que 22 centimes. | | | |
| | **ÉQUATEUR (République de l').** | | | |
| | (*Voir* Chili). | | | |
| | **ESPAGNE.** | | | |
| | **Le gouvernement espagnol a décrété en 1854 l'adoption du système monétaire français.** | | | |
| *Or.* | Quadruple de 4 pistoles, depuis 1786.... | 37 045 | 875 | 81 51 |
| | 2 pistoles, 1, 1/2, à proportion. | | | |
| | Piastre d'or (escudo d'oro)..... | » » | 903 | 5 40 |
| | Pistole de 4 piastres..... | » » | 900 | 21 60 |
| | Doublon d'Isabelle de 100 réaux..... | 8 336 | 900 | 25 84 |

| | POIDS LÉGAL en grammes. | TITRE légal. | VALEUR en francs |
|---|---|---|---|
| **ESPAGNE (suite).** | gr. millig. | | fr. c. |
| *Ar.* Piastre aux deux globes avant 1772..... | 27 045 | 917 | 5 49 |
| — à l'effigie, depuis 1772..... | 27 045 | 903 | 5 43 |
| 1/2, 1/4, 1/8, 1/16 de piastre, à proportion. | | | |
| Duro de 20 réaux, ou piastre (1848).... | 26 290 | 900 | 5 25 |
| 1/2, 1/5, 1/10 de duro, à proportion. | | | |
| Réal..... | » » | 900 | » 26 |
| Les écritures se tiennent en *réaux* et *quartos* de *plata* (argent), ou en *réaux* et *maravedis de veillon*. A Barcelone, on les tient aussi en *livres*, *sous* et *deniers catalans*; dans d'autres villes, en *piastres*, *sous* et *deniers*, ou en *ducats*. | | | |
| 1 pistole de change = 4 *piastres* = 1088 *maravédis de plata* = 32 *réaux de plata* = 2048 *maravédis de veillon*. | | | |
| 1 *piastre* = 8 *réaux de plata* = 272 *maravédis de plata* = 512 *maravédis de veillon*. | | | |
| 1 *réal de plata* = 34 *maravédis de plata* = 16 *quartos* = 64 *maravédis de veillon*. | | | |
| 1 *réal de veillon* = 34 *maravédis de veillon*. | | | |
| 1 *ducat* = 375 *maravédis de plata*. | | | |
| 1 piastre effective = 20 réaux de veillon. | | | |
| La pistole de change d'Espagne vaut 5 livres catalanes et 12 sous. Le réal de plata vaut 3 sous 6 deniers catalans. | | | |
| **ÉTATS DE L'ÉGLISE.** | | | |
| *Or.* Pistole de Pie VI et de Pie VII..... | 5 471 | 947 | 17 28 |
| Sequin de Clément XIV et succ., 1769... | 3 436 | 1000 | 11 80 |
| Scudo de Pie IX, 1854..... | 1 734 | 900 | 5 36 |
| 2 ½ scudi *id.* *id.* ..... | 4 335 | 900 | 13 40 |
| *Ar.* Écu de 10 pauls, ou teston de 100 baïoques..... | 26 437 | 917 | 5 41 |
| Teston de 30 baïoques, 3/10 d'écu..... | 7 932 | 917 | 1 62 |
| Scudo de Pie IX de 100 baïoques..... | 26 835 | 900 | 5 36 |
| 1/2, 1/5, à proportion. | | | |
| 1 *piastre* ou écu romain = 10 *pauls* ou paoli. | | | |
| 1 *paul* = 10 *baïoques*. | | | |
| 1 *baïoque* = 5 *quatrini*. | | | |
| **ÉTATS-UNIS.** | | | |
| *Or.* Pièce de 20 dollars, ou double aigle (1849). | 33 435 | 900 | 103 64 |
| — de 10 dollars, ou aigle (1837)..... | 16 717 | 900 | 51 82 |
| — de 5 dollars..... | 8 358 | 900 | 25 91 |

| | | POIDS LÉGAL en grammes. | TITRE légal. | VALEUR en francs |
|---|---|---|---|---|
| | ÉTATS-UNIS (suite). | gr. millig. | | fr. c. |
| *Or.* | Pièce de 2 dollars 1/2, de 1 dollar, à proportion. | | | |
| *Ar.* | Dollar, ou 100 cents (1837)..... | 26 729 | 900 | 5 34 |
| | 1/2 et 1/4 à proportion. | | | |
| | One dime (1 dime) ou 10 cents..... | 2 672 | 900 | 0 53 |
| | On compte par *dollars* à 100 *cents*. | | | |
| | FRANCE. | | | |
| *Or.* | Pièce de 40 francs..... | 12 903 | 900 | 40 » |
| | — de 20 francs..... | 6 451 | 900 | 20 » |
| *Ar.* | Pièce de 5 francs..... | 25 » | 900 | 5 » |
| | — de 2 francs..... | 10 » | 900 | 2 » |
| | — de 1 franc..... | 5 » | 900 | 1 » |
| | FRANCFORT-SUR-MEIN. | | | |
| *Or.* | Ducat (*ad legen imperii*)..... | 3 490 | 986 | 11 85 |
| *Ar.* | Rixdale, ou thaler (monnaie de compte). | » » | » | 3 90 |
| | Florin, ou goulde *idem*..... | » » | » | 2 60 |
| | Écu de convention (1838) de 3 gulden 1/2 ou florins, ou 2 thalers..... | 37 120 | 900 | 7 42 |
| | Gulden, ou florin de 60 kreutzers..... | 10 606 | 900 | 2 12 |
| | 6 kreutzers..... | 2 550 | 325 | 0 18 |
| | 1 *rixdale* = 90 *kreutzers*. | | | |
| | 1 *florin* = 60 *kreutzers* = 15 batz. | | | |
| | 1 *kreutzer* = 4 pennings = 8 hellers. | | | |
| | GRÈCE. | | | |
| *Or.* | Tessaraconta-drachme, ou 40 drachmes.. | 11 520 | 900 | 35 64 |
| | Icossi-drachme, ou 20 drachmes..... | 5 760 | 900 | 17 82 |
| *Ar.* | Phénix (Capo d'Istria) ou drachme..... | 4 476 | 900 | » 90 |
| | 5 drachmes (Othon)..... | 22 385 | 900 | 4 48 |
| | 1/2 drachme à proportion. | | | |
| | NOTA. Les monnaies d'Espagne, de Venise et de Turquie ont cours en Grèce. | | | |
| | On tient les écritures en *drachmes*. | | | |
| | 1 *drachme* = 100 *leptas*. | | | |
| | GUATEMALA. | | | |
| *Or.* | Quadruple de 8 escudos d'oro à 21 quilatès..... | 27 000 | 875 | 81 35 |
| *Ar.* | Piastre ou dollar de 8 réaux..... | 27 000 | 903 | 5 41 |
| | On compte et on change comme au Mexique. | | | |
| | HAMBOURG. | | | |
| *Or.* | Ducat (*ad legem imperii*)..... | 3 490 | 986 | 11 85 |
| | — nouveau de la ville..... | 3 488 | 979 | 11 76 |
| *Ar.* | Rixdale ancienne de constitution..... | 29 233 | 889 | 5 78 |
| | Marc, ou 16 shillings, convention de Lubeck..... | 9 164 | 750 | 1 53 |

| | POIDS LÉGAL en grammes. | TITRE légal. | VALEUR en francs |
|---|---|---|---|
| **HAMBOURG** (suite). | gr. millig. | | fr. c. |
| Monnaies de compte et de change : | | | |
| 1 rixdale = 1 déalder 1/2 = 3 marcs lubs. | | | |
| 1 déalder = 2 marcs lubs = 64 deniers de gros. | | | |
| 1 *marc lub* ou marc banco = 16 *sous lubs* ou shillings = 32 deniers de gros. | | | |
| 1 *sou lub* ou shilling = 12 *deniers lubs* = 2 deniers de gros ou gros vlamisch. | | | |
| 1 livre de gros = 20 sous de gros = 120 sous lubs. | | | |
| 1 sou de gros = 12 deniers de gros = 6 sous lubs. | | | |
| **HANOVRE.** | | | |
| *Or.* Ducat (*ad legem imperii*)..... | 3 491 | 986 | 11 85 |
| Ducat de 10 thalers..... | 13 300 | 896 | 40 95 |
| Krone de Georges V..... | 11 120 | 900 | 34 47 |
| *Ar.* Écu ou florin 2/3, de Georges II ..... | 13 066 | 1000 | 2 90 |
| Écu de Hanovre, ou rixdale..... | 29 213 | 878 | 5 70 |
| Écu, convention de 1838..... | 18 560 | 900 | 3 71 |
| Depuis 1817, on compte comme à Berlin. On compte aussi, dans les affaires de banque, en *thalers*, selon le cours de Brême. | | | |
| **HOLLANDE.** | | | |
| *Or.* Ducat de Hollande..... | 3 482 | 982 | 11 78 |
| — de Guillaume..... | 3 490 | 986 | 11 85 |
| Ryders..... | 9 940 | 917 | 31 40 |
| 10 florins nouvelle monnaie (démonétisés). | 6 719 | 900 | 20 85 |
| 5 — à proportion..... | | | |
| Willem III, nouvelle pièce d'or de 13 esterlings..... | 13 458 | 900 | 41 71 |
| *Ar.* 3 florins anciens (drye gulden)..... | 31 550 | 910 | 6 38 |
| — depuis 1818..... | 32 298 | 890 | 6 41 |
| 1 florin ou 100 cents..... | 10 766 | 898 | 2 14 |
| 2 1/2 gulden ou florins, 1848..... | 25 000 | 947 | 5 26 |
| 1 florin ou gulden..... | 10 000 | 947 | 2 10 |
| 25 cents..... | 3 600 | 644 | 0 52 |
| On compte par *florins* à 100 *cents*. On comptait autrefois en *florins*, *stuyvers* et *pennings*. | | | |
| 1 *florin* = 20 *stuyvers* ou sous communs = 40 deniers de gros. | | | |
| 1 *stuyver* = 16 *pennings* = 2 deniers de gros. | | | |
| 1 livre de gros = 20 sous de gros de 12 deniers. | | | |
| 1 rixdale = 100 deniers de gros = 2 florins 1/2. | | | |

| | POIDS LÉGAL en grammes. | TITRE légal. | VALEUR en francs |
|---|---|---|---|
| | gr. millig. | | fr. c. |
| **INDOUSTAN.** | | | |
| *Empire Indo-Britannique.* | | | |
| *Or.* Roupie ou mohur, effigie de la reine Victoria | 11 664 | 916 ⅔ | 36 82 |
| Two pagodas (double pagode) 1/2 mohur. | 5 832 | *id.* | 18 41 |
| Pagode | 2 916 | *id.* | 9 20 |
| *Ar.* Roupie à l'effigie de la reine Victoria | 11 664 | *id.* | 2 37 |
| Demi-roupie | 5 832 | *id.* | 1 18 |
| 1/4, 1/8 de roupie, à proportion. | | | |
| *Mogol.* | | | |
| *Or.* Roupie, au signe du zodiaque | 10 889 | 1000 | 37 51 |
| — de Schah-Alem | 12 340 | 900 | 41 65 |
| Pagode au croissant | » » | » | 9 46 |
| — à l'étoile | » » | » | 9 35 |
| *Ar.* Ducat de la Compagnie hollandaise | » » | » | 11 62 |
| Roupie du Mogol | » » | » | 2 42 |
| — de Madras | » » | » | 2 40 |
| — d'Arcate | » » | » | 2 36 |
| — de Pondichéry | » » | » | 2 42 |
| Double fanon des Indes | » » | » | 0 63 |
| Dans les possessions anglaises, on compte généralement par *roupies* de 16 *annas* ou de 12 *fanons*, ou bien l'on divise la *roupie* en 4 *quaters* à 100 *rees*. | | | |
| A Pondichéry, on compte par *pagodes* à 24 *fanons* de 60 *caches*, ou par *roupies* d'argent à 8 *fanons*. | | | |
| **ITALIE.** | | | |
| Système décimal français. L'unité de monnaie est la *lira* qui est égale au franc. | | | |
| **JAPON.** | | | |
| *Or.* Kobang vieux, de 100 mas | » » | » | 51 24 |
| — nouveau, *idem* | » » | » | 39 69 |
| *Ar.* Tigo-gin de 40 mas. | » » | » | 14 40 |
| On compte, comme en Chine, par *taëls* à 10 *mas* de 10 *candorins*. Les Hollandais évaluent le taël à 3 florins 1/2 de Hollande. | | | |
| **LUBECK.** | | | |
| (*Voir* Hambourg). | | | |
| **MAROC.** | | | |
| *Or.* Mitkul, ou métikal, ou bendiky de 27 onces. | » » | » | 10 45 |
| *Ar.* Medios ou piastre | » » | » | 5 23 |
| Le bendiky de 27 onces vaut 2 piastres d'Espagne. La piastre d'argent vaut 13 ukias 1/2 ou 54 blankils. | | | |

| | POIDS LÉGAL en grammes. | TITRE légal. | VALEUR en francs |
|---|---|---|---|
| | gr. millig. | | fr. c. |
| **MAROC (suite).** | | | |
| Les monnaies le plus généralement en usage sont celles d'Espagne. | | | |
| Monnaies de compte et de change : | | | |
| 1 *mitkul* = 10 *onces* ou ukias. | | | |
| 1 *once* = 4 *blankils*. | | | |
| 1 *blankil* = 24 *fluns*. | | | |
| **MEXIQUE.** | | | |
| *Or.* Quadruples de 8 escudos d'oro, à 21 quilatès ou karats | 26 950 | 875 | 81 20 |
| *Ar.* Piastre de 8 réaux | 27 000 | 903 | 5 41 |
| Monnaies de compte et de change : | | | |
| 1 *peso* ou *piastre* = 8 *réaux de plata* à 34 *maravédis*. | | | |
| On compte aussi par *piastres* à 100 *cents*. | | | |
| **NAPLES ET SICILE.** | | | |
| Les nouvelles monnaies sont celles du royaume d'Italie; les anciennes sont les suivantes : | | | |
| *Or.* Doppia de 6 ducats de don Carlos | 8 799 | 8[illegible] | 26 49 |
| — — de Ferdinand IV | 6 452 | [illegible] | 25 61 |
| Décuple de 30 ducats | 37 867 | [illegible] | 129 91 |
| Quintuple de 15 ducats | 18 933 | 996 | 64 95 |
| 3 ducats, ou once nouvelle | 3 787 | 996 | 12 99 |
| *Ar.* Ducat de Charles VI | 21 778 | 906 | 4 38 |
| Ducat de 10 carlins, de 1784 | 22 749 | 838 | 4 24 |
| Ducat de 10 carlins, depuis 1804 | 22 943 | 833 | 4 24 |
| 12 carlins de 120 grains, ou 12 tarins... 1/2, 1/4, à proportion. | 27 533 | 833 | 5 10 |
| ***Sicile.*** | | | |
| *Or.* Once depuis 1748 | 4 399 | 906 | 13 73 |
| — à l'aigle couronnée (légende : *Hispaniæ infans*) | 4 408 | 859 | 13 04 |
| *Ar.* Écu de 12 tarins ou 120 grains (1818) 60 grains, 40 grains, à proportion. | 27 533 | 833 | 5 10 |
| On compte et on charge par livres italiennes (lire), système monétaire français. | | | |
| Les anciennes monnaies de compte et de change sont, à Naples : | | | |
| 1 *ducat* = 10 carlins ou 100 *grains*. | | | |
| 1 *grain* = 10 cavali. | | | |
| En Sicile : | | | |
| 1 *once* = 30 *tarins*. | | | |
| 1 *tarin* = 2 *carlins*. | | | |
| **NOUVELLE-GRENADE.** | | | |
| Système décimal français. L'unité est la | | | |

| | | POIDS LÉGAL en grammes. | TITRE légal. | VALEUR en francs |
|---|---|---|---|---|
| | NOUVELLE-GRENADE (suite). | gr. millig. | | fr. c. |
| | piastre d'argent de 10 réaux ou décimes. | | | |
| *Or.* | Quadruple de 16 pesos ou piastres..... | 25 806 | 900 | 80 » |
| *Ar.* | Peso ou piastre de 10 réaux ou décimes.. | 25 000 | 900 | 5 » |
| | Décime ou réal..... | 2 500 | 900 | 0 50 |
| | Centime..... | » » | » | 0 05 |
| | PÉROU ET BOLIVIA. | | | |
| *Or.* | Quadruple, ou doublon de 8 escudos..... | 27 000 | 875 | 81 35 |
| *Ar.* | Piastre, ou dollar de 8 réales..... | 27 000 | 903 | 5 41 |
| | Ces républiques ont adopté depuis peu le système monétaire français. | | | |
| | PERSE. | | | |
| | Les monnaies de la Compagnie anglaise de l'Indoustan sont généralement en usage dans les échanges avec la Perse. Les principales monnaies du pays sont les suivantes : | | | |
| *Or.* | Toman..... | » » | 972 ½ | 15 95 |
| *Ar.* | Roupie de Perse..... | » » | 945 | 2 16 |
| | Monnaies de compte : | | | |
| | 1 *toman* = 50 *abassis*. | | | |
| | 1 *abassi* = 2 *mamoudis*. | | | |
| | POLOGNE. | | | |
| *Or.* | Ducat de 18 florins..... | 3 490 | 986 | 11 85 |
| *Ar.* | Rixdale.. ..... | 28 0[illegible] | 833 | 5 19 |
| | Rixdale nouvelle..... | » » | » | 3 65 |
| | On compte par *florins* ou *gouldes* de 30 *gros*. | | | |
| | PORTUGAL. | | | |
| | Le Portugal a adopté, depuis l'année 1854, le système monétaire français. | | | |
| *Or.* | Dobrao de 20 000 reis, jusqu'en 1832..... | 53 699 | 917 | 169 61 |
| | Portugaise ou lisbonine de 4000 reis.... | 10 752 | 917 | 33 96 |
| | Dobrao, onça..... | 28 629 | 917 | 90 » |
| | 1/2 ou meia dobra ou portugaise..... | 14 334 | 917 | 45 » |
| | Couronne d'or de 10 000 reis (1854)..... | 17 733 | 917 | 60 » |
| | 1/2, 1/5 et 1/10, à proportion. | | | |
| *Ar.* | Cruzade de 480 reis..... | 14 633 | 900 | 2 94 |
| | 1/2, 1/4, 1/3, à proportion. | | | |
| | Cruzade de 1000 reis (1835)..... | 29 608 | 917 | 6 » |
| | 5 testons de 500 reis (1854)..... | 12 500 | 917 | 3 » |
| | Teston de 100 » ..... | 2 500 | 917 | 0 60 |
| | Les écritures se tiennent en *reis* ; 1000 reis font un *milreis*, que l'on indique par un zéro barré : ainsi, par exemple, 4 758 ⓪ 201 s'énonce 4758 milreis, 201 reis. | | | |
| | 1000 milreis font un contos. | | | |

| | POIDS LÉGAL en grammes. | TITRE légal. | VALEUR en francs |
|---|---|---|---|
| **PRUSSE.** | gr. millig | | fr. c. |
| *Or.* Ducat fin | 3 490 | 986 | 11 75 |
| Frédéric, depuis 1752 | 6 682 | 903 | 20 78 |
| Double et 1/2 à proportion. | | | |
| *Ar.* Rixdale ou thaler de 30 silbergros (convention de 1838) | 22 273 | 750 | 3 71 |
| 1/6 d'écu, 5 silbergros | 5 341 | 516 | » 61 |
| 1/30 d'écu, ou 1 silbergros | 2 192 | 222 | » 11 |
| Ecu de convention (1838) de 2 thalers | 37 120 | 900 | 7 42 |
| Florin de 60 kreutzers | » » | 750 | 2 14 |
| Silbergros ou gros d'argent | » » | 750 | 0 12 |
| Bon gros, 24e de thaler | » » | 750 | 0 15 |
| Depuis 1823, on tient les écritures en *rixdales* ou *thalers* de 30 *silbergros* à 12 pennings ou pfennigs. Avant cette époque, la rixdale se divisait en 24 bons gros, et le bon gros aussi en 12 pennings. Il y avait aussi en monnaie de compte et de change la livre banco, qui se divisait en 24 bons gros; 4 livres banco égalaient 5 rixdales. | | | |
| **RIO DE LA PLATA ET MONTÉVIDEO.** | | | |
| *Or.* Quadruple de 8 escudos d'oro | 27 100 | 868 | 81 » |
| *Ar.* Piastre forte ou peso fuerto | 27 000 | 875 | 5 25 |
| Il existe dans la république argentine une monnaie de cuivre dite *provinciale*, savoir : la piastre à 8 réaux, qui vaut 2 fr. 16 c., et le réal, qui vaut 27 c. | | | |
| Les monnaies d'or et d'argent n'ont plus légalement cours à Buénos-Ayres; elles sont remplacées par du papier-monnaie ou billets de banque de 1000, 500, 200, 100, 50 et même 1 *peso* ou piastre de 8 réaux. | | | |
| **RUSSIE.** | | | |
| *Or.* Ancienne pièce de 10 roubles | 16 585 | 917 | 52 38 |
| Impériale *idem* avant 1763 | 13 072 | 917 | 41 29 |
| Demi-impériale de 5 roubles (1849) | 6 545 | 916 | 20 66 |
| *Ar.* Rouble depuis 1849 | 20 724 | 878 | 4 » |
| 1/2 rouble | 10 362 | 878 | 2 » |
| 1 *rouble* = 100 *kopecks*. | | | |
| Le kopeck vaut 2 moscoques; 10 grifs font 1 rouble. | | | |
| NOTA. Le change avec Paris se fait en roubles papier-monnaie. Ce papier a tellement perdu que le change est tombé à 1 fr. 10 c., plus ou moins, pour un rouble. | | | |
| **SAXE.** | | | |
| *Or.* Ducat, édit de 1763 | 3 490 | 986 | 11 85 |

| | | POIDS LÉGAL en grammes. | TITRE légal. | VALEUR en francs |
|---|---|---|---|---|
| | **SAXE** (suite). | gr. millig. | | fr. c. |
| *Or.* | Auguste, ou 5 thalers | 6 670 | 900 | 20 75 |
| | Krone de Johan | 11 120 | 900 | 34 47 |
| *Ar.* | Rixdale d'espèce, ou écu de convention | 28 064 | 833 | 5 19 |
| | 1/2 rixdale ou florin | 14 032 | 833 | 2 59 |
| | Écu de convention (1838) de 3 1/2 gulden ou florin de 2 thalers | 37 120 | 900 | 7 42 |
| | Simple thaler, commun aux États du Zollverein (convention de 1838) | 22 271 | 750 | 3 71 |
| | On compte par *thalers* de 23 *bons gros* ou de 30 *silbergros*. Le bon gros et le silbergros se divisent en 12 pennings ou pfennigs. | | | |
| | **SIAM.** | | | |
| *Or.* | Tical | » » | » | 25 15 |
| *Ar.* | Tical | » » | » | 2 99 |
| | 1 *tical* = 4 *mas* de 2 fouangs. | | | |
| | **SUÈDE ET NORVÉGE.** | | | |
| *Or.* | Ducat | 3 482 | 976 | 11 70 |
| | 1/2, 1/4, à proportion. | | | |
| *Ar.* | Rixdale d'espèce, de 48 skillings | 29 508 | 878 | 5 75 |
| | 2/3 et 1/3, à proportion. | | | |
| | Spécies rixdale ou écu nouveau de 4 rixdales riksmynt | 33 925 | 750 | 5 66 |
| | Spécies en Norvége | 28 949 | 875 | 5 63 |
| | Mark de 24 skillings (1/4 de spécies) | 5 790 | 875 | 1 12 |
| | Depuis 1855, l'unité de monnaie de compte est la *rixdale riksmynt*, qui est le quart de l'écu nouveau ou spécies rixdale, et qui se divise en 100 *oeres*. | | | |
| | On comptait auparavant par *rixdales* de 48 *shillings* ou skillings; le skilling valait 12 oeres ou rundstyckens. | | | |
| | En Norvége, on comptait aussi en *marks* de 24 skillings. | | | |
| | **SUISSE.** | | | |
| | Depuis 1850, la Suisse a adopté le système monétaire français, et a fait frapper des monnaies dans ce système. Les anciennes monnaies étaient les suivantes: | | | |
| *Or.* | Pièce de 32 frankens de la république helvétique | 15 279 | 904 | 47 63 |
| | Ducat de Zurich | 3 491 | 979 | 11 77 |
| | — de Berne | 3 452 | 979 | 11 64 |
| | Pistole de Berne | 7 648 | 902 | 23 76 |
| | 3 pistoles de Genève | 17 103 | 914 | 53 84 |
| | Pistole de Bâle | 7 649 | 891 | 23 47 |
| *Ar.* | Florin de Bâle | 3 187 | 695 | 7 63 |
| | Écu de Bâle de 30 batz, ou 2 florins | 23 386 | 878 | 4 56 |

| | POIDS LÉGAL en grammes. | TITRE légal. | VALEUR en francs |
|---|---|---|---|
| | gr. millig. | | fr. c. |
| **SUISSE (suite).** | | | |
| Écu de 40 batz, de Bâle et Soleure ..... | 29 480 | 901 | 5 90 |
| — de Berne..... | 29 426 | 903 | 5 90 |
| Patagon de Genève..... | 27 248 | 854 | 5 17 |
| Genevoise ou gros écu..... | 30 382 | 868 | 5 86 |
| Pièce de 4 frankens de Berne..... | 29 370 | 901 | 5 88 |
| Pièce de 4 frankens de la république helvétique..... | 30 049 | 900 | 6 » |
| On compte aujourd'hui et l'on change comme en France. Les anciennes monnaies de compte et de change étaient, | | | |
| A Bâle : | | | |
| 1 *florin* = 60 *kreutzers* de 8 hellers. | | | |
| 1 *florin* = 15 *batz* de 4 *kreutzers*. | | | |
| 1 *livre* de 20 *sous* à 12 *deniers* = 36 kreutzers. | | | |
| 1 rixdale = 108 kreutzers ou 3 livres. | | | |
| A Genève : | | | |
| 1 écu patagon = 3 livres courantes. | | | |
| 1 *livre courante* = 20 *sous* de 12 deniers. | | | |
| **TOSCANE.** | | | |
| Les nouvelles monnaies sont celles du royaume d'Italie; les anciennes sont les suivantes : | | | |
| *Or.* Triple sequin, ou ruspole au lis..... | 10 464 | 1000 | 36 04 |
| Sequin à l'effigie... ..... | 3 488 | 1000 | 12 01 |
| Pistole de Florence, ou doppia..... | 6 692 | 915 | 21 09 |
| Rosine, ou pièce à la rose..... | 6 976 | 896 | 21 54 |
| *Ar.* Francescone, ou livournine, ou talaro, écu de 10 pauls..... | 27 507 | 917 | 5 61 |
| 8 pauls, 5, 2, 1, à proportion. | | | |
| Vieux ducaton (Cosme III)..... | 21 231 | 958 | 6 65 |
| 10 livres ou *dena* du royaume d'Étrurie à l'effigie de la reine et de son fils (1803). | 39 443 | 958 | 8 40 |
| On compte et on change par livres italiennes (lire), système monétaire français. On comptait autrefois en livres ou en *piastres* dites de 8 *réaux*; la piastre de 8 réaux se divisait en 20 *sous*, et le sou en 12 deniers. | | | |
| La livre valait 0 fr. 84 c. | | | |
| 1 sou de la piastre de 8 réaux valait 5 sous 9 deniers de la livre. | | | |
| **TRIPOLI.** | | | |
| Les monnaies en circulation sont principalement les sequins de Venise et les piastres d'Espagne. | | | |
| On compte par *piastres* de 13 *grimellini* ou 25 aspres. La piastre vaut environ 4 fr. | | | |

| | POIDS LÉGAL en grammes. | TITRE légal. | VALEUR en francs |
|---|---|---|---|
| **TUNIS.** | gr. millig. | | fr. c. |
| La monnaie d'or est le sultanin mahaboub, évalué à 4 piastres 1/2, avec des 1/2 et des 1/4. | | | |
| Les monnaies d'argent sont la piastre de 2 boudjous, qui vaut 3 fr. 72 c., la 1/2, le 1/4 et le 1/8 de piastre. | | | |
| On compte par *piastres* de 16 *carobas* ou 52 *aspres*. La piastre vaut environ 1 fr. 39 c. | | | |
| **TURQUIE.** | | | |
| *Or.* Pièce de 100 piastres, loi de 1845..... | 7 191 | 916 | 22 68 |
| — de 50 — — ..... | 3 595 | 916 | 11 34 |
| Memdonyé de 20 piastres..... | » » | 833 | 4 52 |
| — de 10 et de 5 piastres, à proportion. | | | |
| *Ar.* Piastre de Constantinople..... | 1 203 | 830 | » 22 |
| Altelek de 6 piastres..... | » » | 462 | 1 29 |
| Crouch-piastre..... | » » | 227 | » 16 |
| Bechlik de 5 piastres..... | » » | 227 | » 80 |
| On compte par *piastres* à 40 *paras* de 3 *aspres*, ou par *piastres* de 100 *aspres*. | | | |
| A Smyrne on compte par *piastres* ou *dollars* à 12 *temins* ou paras. | | | |
| **URUGUAY.** | | | |
| (*Voir* Rio-de-la-Plata.) | | | |
| **VENISE.** | | | 48 11 |
| *Or.* Oselle..... | 13 969 | 1000 | 11 89 |
| Sequin..... | 3 452 | 1000 | 7 50 |
| Ducat..... | 2 178 | 1000 | 21 20 |
| Doppia ou pistole..... | » » | » | 20 25 |
| Pistole de 38 piccoli..... | » » | » | 2 » |
| *Ar.* Oselle..... | » » | » | 5 20 |
| Scudo ou écu de 6 livres..... | 25 986 | 900 | » 86 |
| Livre (lira) autrichienne..... | 4 331 | 900 | |
| On compte par *livres* autrichiennes à 100 centimes; on comptait autrefois en *ducats* de 24 *gros*. | | | |
| **WURTEMBERG.** | | | 11 85 |
| *Or.* Ducat, depuis 1744..... | 3 490 | 986 | 25 87 |
| Carolin ou florin d'or..... | 9 744 | 771 | 5 19 |
| *Ar.* Rixdale, ou écu de convention..... | 28 064 | 833 | 5 70 |
| Kronenthaler, ou gros écu..... | 29 500 | 870 | |
| Ecu de convention (1838) de 3 1/2 gulden ou florins, ou de 2 thalers..... | 37 120 | 900 | 7 42 |

| | POIDS LÉGAL en grammes. | TITRE légal. | VALEUR en francs |
|---|---|---|---|
| **WURTEMBERG (suite).** | gr. millig. | | fr. c. |
| *Ar.* 2 florins, convention de 1845..... | 21 212 | 900 | 4 24 |
| 6 kreutzers, convention de 1837..... | 2 598 | 333 | 0 19 |

Monnaies de compte et de change :
1 *florin* = 60 *kreutzers*.
1 *kreutzer* = 6 *hellers*.

**ZOLLVEREIN**

(Association douanière allemande).

D'après la convention de 1838, deux monnaies ont cours dans l'association : ce sont la rixdale ou thaler de Prusse et le florin de Bavière (*Voir* ces États).

# POIDS ET MESURES.

## ANGLETERRE.

Poids. Livre troy de 12 onces à 20 pennyweights chacun de 24 grains = 0$^{k}$,373242. — Livre avoir du poids, à 16 onces de 16 drachmes, 0,453593. — Stone de 14 livres, 6,350. — Quintal de 8 stones ou 112 livres, 50,80. — Ton (20 quintaux), 1016.

Longueurs. Yard impérial (3 pieds) = 0$^{m}$,91438. — Fathom ou toise (2 yards), 1,829.

Volumes. Gallon impérial = 4$^{l}$,543. — Pint (1/8 de gallon), 0,568. — Peck (2 gallons), 9,0869. — Bushel (8 gallons), 36,348. — Sack (3 bushels), 109,043. — Quarter (8 bushels), 290,7813. — Chaldron (12 sacks), 1308,516.

## AUTRICHE.

Poids. Livre ou pfund de 16 onces = 0$^{k}$,560. — Livre de Bohême, 0,51434. — Le stone est de 20 livres, le centner ou quintal de 100; le saum, de 275, et le karch, de 400.

Longueurs. Aune ou Ell de Vienne = 0$^{m}$,7792. — Aune de la haute Autriche, 0,7997. — Pied = 0,316.

Volumes. Metzen ou muid pour les grains = 61$^{l}$,496. Il se divise en 4 viertels de 2 achtels; 30 metzens font un muth. — Eimer pour les liquides = 56$^{l}$,56. Il se divise en 4 viertels à 10 mass de 4 schoppens. — 32 eimers font un fuder et 30 font un dreyling. — Eimer de la haute Hongrie = 73$^{l}$,3. — Eimer de la basse Hongrie, 56,9. — Anthal ou tonneau de Tokai, 50,54.

## BADE.

Poids. Livre de 10 zehnlings = 0$^{k}$,5. — 10 livres font un stein et 100 livres un quintal.

Longueurs. Pied de 10 pouces à 10 lignes = 0$^{m}$,3. — Aune de 2 poids = 0,6.

Volumes. Malter de 10 sesters à 10 mesleins = 150 litres. — Ohm pour les liquides, à 100 maas = 150 litres.

## BAVIÈRE.

POIDS. Livre nouvelle = $0^k$,56. — Livre de commerce d'Augsbourg, 0,472. — Livre frongewicht d'Augsbourg, 0,491. — Livre de Nuremberg, de 16 onces à 2 loths, 0,5099.

LONGUEURS. Pied = $0^m$,291. — Pied de la Bavière rhénane, 0,340. — Pied de Prusse, 0,314. — Aune de Munich = $0^m$,833. — Aune de Nuremberg, 0,6564. — Aune d'Augsbourg, pour la toile, 0,592. — Aune (grande) d'Augsbourg, 0,6095.

*Nota.* Les poids et les mesures du Zollverein ou Association allemande, sont en usage en douane et dans les transactions commerciales.

## BELGIQUE.

Le système des poids et mesures est le même qu'en France.

## BRÊME.

POIDS. Pfund ou livre de 2 marks ou 32 loths = $0^k$,326. — Centner ou quintal de 116 pfunds, 37,837. — Livre forte, 0,498.

LONGUEURS. Elle ou aune = $0^m$,578. — Fnos ou pied, 0,292.

VOLUMES. Matières sèches : last de 40 scheffels à 4 viertels = $2842^l$. — Liquides : Oxhoft ou barrique de 30 viertels ou 6 ankers, $2172^l$.

## BRÉSIL.

POIDS et LONGUEURS. Comme en Portugal.

VOLUMES. Matières sèches : Alquière de Bahia = $35^l$,24. — Alquière de Maranham, 45,10. — Alquière pour le sel, 40,76. — Liquides : pipa de 180 canadas = $479^l$. — Canada, $2^l$. — Frasco d'huile, 2,13.

## CHILI ET COLOMBIE.

En général, poids et mesures d'Espagne.

## CHINE.

POIDS. Catti de 16 taëls ou onces = $0^k$,604. — Pécul de 100 cattis, 60,4.

LONGUEURS. Pied ou tché = $0^m$,302688. — Pied des marchands = 0,338. — Covid ou cobre, 0,358. — Chang de 10 covids, 3,581.

VOLUMES. Tching = $0^l$,7. — En général, les solides et les liquides se vendent au poids.

## DANEMARK.

Poids. Marc = 0k,235389. — Livre de 16e à 2 loths = 0k,5. — 12 livres font un bismerpund; 16 un lispund; 112 une tonne.

Longueurs. Aune de Copenhague = 0m,6277. — Pied = 0,31385. — Pied de 3 palmes ou 12 pouces = 0,472.

Volumes. Tœnde ou baril pour les grains, de 8 skieps = 139 litres. — Viertel pour liquides, de 4 kannes à 2 pots, 7,722. — 30 viertels font un hogshead; 39 pots un anker; 4 ankers un ohm.

## ÉGYPTE.

Poids. Rottolo forfor = 0k,431. — Oke ou horsela de 4 drachmes, 1,197. — 100 rottoli font un cantaro. Le cantaro de café = 47k.

Longueurs. Pic ou aune, 0m,680. — Derah, 0,647.

Volumes. Ardeb du Caire de 24 roubs = 182 litres. — Kisloz de blé, 171,84. — Rébébé de blé, 158,56.

*Nota.* L'ardeb varie suivant les marchandises; il y en a un qui vaut 276l,8.

## ESPAGNE.

Poids. Livre de Castille de 16e à 8 ochavos ou drachmes = 0k,4609. — L'arrobe est de 25 livres, et le quintal de 4 arrobes.

Longueurs. Vare ou aune de Castille = 0m,848. — Vare de Burgos, 0m,8359. — Pied 1/3 de vare.

Volumes. Fanega de grains à 12 célémines, 55l,50. — Le cahiz est de 12 fanegas. — Cantaro ou arroba de vin de 8 açumbres à 4 cuartillos, 16l,133. — 16 arrobes ou cantaros font un moyo ou muid. — Arrobe d'huile = 12l,63. — Pipe pour les vins = 436 litres.

## ÉTATS DE L'ÉGLISE.

Poids. Livre de Rome, 12 onces à 24 denari = 0k,3391.

Longueurs. Canne de Rome, à 8 palmes, 1m,992. — Brasse de Rome des marchands, à 4 palmes, 0,848. — Brasse des tisserands, à 8 palmes, 0,636.

Volumes. Rubbio de blé, de Rome, à 4 quarte de 4 scorzi = 294l,46. Il se divise aussi en 12 ou 16 stari, ou en 22 scorzi. — Baril de vin de 32 boccali à 4 fogliete = 58l,34. — Baril d'huile de 28 boccali, 57,48.

## ÉTATS-UNIS.

(*Voir* Angleterre.)

## FRANCE.

POIDS. *Gramme*, unité principale.

| Multiples. | | Sous-multiples. | |
|---|---|---|---|
| Décagramme..... = | 10 gr. | Décigramme..... = | 0 gr. 1 |
| Hectogramme..... | 100 | Centigramme..... | 0 01 |
| Kilogramme..... | 1000 | Milligramme..... | 0 001 |

LONGUEURS. *Mètre*, unité principale.

| Multiples. | | Sous-multiples. | |
|---|---|---|---|
| Décamètre..... = | 10 m. | Décimètre..... = | 0 m. 1 |
| Hectomètre..... | 100 | Centimètre..... | 0 01 |
| Kilomètre..... | 1000 | Millimètre..... | 0 001 |

VOLUMES. *Litre*, unité principale pour les liquides et les grains.

| Multiples. | | Sous-Multiples. | |
|---|---|---|---|
| Décalitre..... = | 10 lit. | Décilitre..... = | 0 lit. 1 |
| Hectolitre..... | 100 | Centilitre..... | 0 0 |
| Kilolitre..... | 1000 | Millilitre..... | 0 0 |

## FRANCFORT-SUR-MEIN.

POIDS. Livre forte, à 2 marcs de 16 loths = $0^k$,505. — Livre légère, même division, 0,467.

LONGUEURS. Aune = $0^m$,5473.

VOLUMES. Malter ou achtel, pour les grains, de 4 simmers à 2 metzens = $114^l$,74. — Ohm, pour les liquides, à 2 viertels de 4 maas, 143,4.

## GRÈCE.

POIDS. — Livre de Patras, de 12 onces = $0^k$,3995. Livre de pharmacie, de 12 onces = $0^k$,360. — Livre pour la soie, de 15 onces = $0^k$,5. — Oka ou Oque de 400 drachmes = $1^k$,280. — Cantac ou quintal de 44 oques = $56^k$,320. — Mnas ou oque (unité des poids légaux) = $1^k$,5. — 100 mnas font un talandos, et 10 talandos font un tonos ou tonneau.

LONGUEURS. Pic royal (mesure légale) = $1^m$. — Ora = $500^m$. — Archine ou grand pic = $0^m$,669. — Endazé ou petit pic = $0^m$,648. — Pic de Patras, pour les soies = $0^m$,6347.

VOLUMES. Staro de Patras, à 3 bachels = $82^l$,1.

*Nota*. En général toutes les marchandises, sèches ou liquides, se vendent au poids.

## HAMBOURG.

POIDS. Livre ou pfund de 2 marcs à 8 onces = $0^k$,4841. — Le schipfund de 20 lipfunds vaut 280 livres, et le centner 112 livres.

LONGUEURS. Ell ou aune, 0m,573. — Aune de Brabant, 0,6714. — Le claster ou fathom est de 3 aunes ou 6 pieds.

VOLUMES. Scheffel de blé, de 2 fass à 2 himptens = 105l,3. — Last de 3 wispels ou 30 scheffels = 3159. — Himpten de 4 spints = 26.

Ahm, pour liquides, de 4 ankers ou 5 eimers — 144l,7. Il se divise aussi en 20 viertels ou 40 stubgens. — Oxhoft (barrique) de 6 ankers = 217l. — Anker de 5 viertels = 36l.

## HANOVRE.

POIDS. Livre de 2 marcs à 8 onces = 0k,4866. — Livre d'Embden, 0,4968.

LONGUEURS. Ell ou aune = 0m584. — Pied = 0,2921.

VOLUMES. Himptem de 3 metzens = 31l,16. — Le wispell est de 8 masters ou 48 himptems. — Le last de blé à Embden, de 15 tonneaux ou 60 verps = 286l,86. — Ahm pour liquides, de 4 ankers à 10 stubgens = 156l,86.

## HOLLANDE.

Système métrique français. Le pond ou livre de 10 onces = le kilogr., l'aune ou ell de 10 palmes = le mètre ; le kan = le litre ; 100 kans font un vat ou tonneau. Pour les matières sèches, le litre prend le nom de kop; 10 kops font un schepel, et 100 kops un mudde ou zak.

Les anciens poids et mesures sont :

La livre de 2 marcs à 8 onces = 0k,494. — L'aune d'Amsterdam, 0m,6903. — L'aune de Harlem, ordinaire, 0,6835. — L'aune de Harlem, pour linge, 0,7426. — L'aune de Leyde, 0,6831. — Le schepel, de 4 vierdevatz à 8 hops, 27l,81. — Le last, de 27 muddens ou 36 sacks, vaut 108 schepels. — L'aam, de 4 ankers à 2 steckans = 155l,22.

## INDES ORIENTALES.

POIDS. Maund, de Calcutta à 40 seers = 33k,86. — Maund de bazar à Calcutta, 37,25. — Maund de Madras, de 8 bis ou 40 seyras, 11,34. — Cand de Madras vaut 20 maunds. — Candy de Bombay = 253k,98. — Candy de Surate, 338,64. — Candi de Pondichéry, 234,96.

LONGUEURS. Haut ou covid de Calcutta, 0m,447. — Haut ou covid de Bombay, 0,460. — Haut ou covid de Madras, 0,473. — Haut ou covid de Pondichéry, 0,457. — Guz ou hez de Calcutta, 0,9144.

VOLUMES. Pally de Calcutta à 4 raiks = 4l,119. — Candy de Bombay à 8 parahs, 881.

## ITALIE.

Système métrique français.

## JAPON.

Poids. Pical de 108 cattys = 50 kilogrammes. Le catty est de 16 tales, le tale de 10 mas, et le mas de 10 condorins.
Longueurs. Ink ou tattamy, 1m,9. — Ikje, 2,118.

## LUBECK.

Poids. Livre de 2 marcs à 8 onces ou de 32 loths = 0k,4847. — 14 livres font un lispund, et 112 un quintal.
Longueurs. Aune = 0m,577. — Pied = 0,288.
Volumes. Scheffel de blé de 4 fass ou funes = 33l,44. Le last de blé est de 96 scheffels; il se divise en 8 drompts ou 24 tonnes.—Ahm de 4 ankers ou 20 viertels ou 40 stubgens = 144,8. — Oxhoft de 30 viertels = 217l,2.

## MAROC.

Poids. Livre commerciale ou rottle = 0k,540. — Rottle du marché = 0k,807.
Longueurs. Canne, 1m,715. — Cubit ou Cadée, 0,533. — Covado, 0,504.
Volumes. Mesures d'Espagne. Le mood ou almud vaut 40 célémines de Castille.

## MEXIQUE.

Poids et mesures d'Espagne.

## NAPLES ET SICILE.

Nouveau système métrique du royaume d'Italie. Les anciens poids et mesures sont :
Poids. Livre de Naples, 12 onces = 0k,3207. — Rottolo de 33 onces 1/3 = 0,891. — Le cantaro grosso est de 100 rottoli. — Livre de Sicile, de 12 onces = 0,3176. — Grand rottolo de 33 onces, 0,8738. — Petit rottolo de 30 onces, 0,794.
Longueurs. Palme = 0m,2635. — Canne de Naples, 8 palmes = 2,108. — Palme de Sicile = 0,2586. — Canne de Palerme, 2,0688.
Volumes. Tomolo de 4 quarte, pour le blé = 55 litres. — Le carro est de 36 tomoli. — Barile de vin = 43l,62. Le carro est de 24 barili. — Salma d'huile de 16 staji ou 256 quarte = 158 à 160 litres. — Salma grossa pour les grains = 344l,33. — Salma générale = 276,69. — Caffiso de Sicile, 11,70.

## PÉROU ET BOLIVIA.

Poids et mesures d'Espagne.

## PERSE.

POIDS. Batman de 6 ratls, de Tauris = 2$^{k}$,3 ou 2$^{k}$,7. — Maund de bazar = 37$^{k}$,252. — Maund de factorerie = 33$^{k}$,864. Le maund se divise en 40 seers.

LONGUEURS. Guerze commune, 0$^{m}$,6303. — Arish ou aune, 0,9716. — Cubit = 0,457. — Bambou = 3,911.

VOLUMES. Artaba de 25 capichas, 65$^{k}$,75.

## POLOGNE.

POIDS. Livre de Varsovie = 0$^{k}$,405.

LONGUEURS. Aune de Varsovie = 0$^{m}$,5846. — Aune de Cracovie, 0,617.

## PORTUGAL.

POIDS. Arratel ou livre = 0$^{k}$,4589. — 32 arratels font une arroba; 4 arrobas, un quintal.

LONGUEURS. Vare de 5 palmes = 1$^{m}$,0929. — La brasse est le double de la vare; le cavado en est les 2/5. — Pied de 12 pouces = 0,33.

VOLUMES. Fanga de Lisbonne, de 4 alquières ou 16 quartos = 55,20. — Le moyo est de 15 fangas. — Almude de Lisbonne, de 2 cantars ou pots ou 12 canadas, pour liquides = 16$^{l}$,54. L'almude d'Oporto est de 12$^{l}$,57. — Pipa de 30 almudes = 496 litres. — 18 almudes font un baril.

## PRUSSE.

Système établi depuis 1816 pour tout le royaume.

POIDS. Livre de 32 loths = 0$^{k}$,4677. — Marc, 1/2 de la livre = 0,2338.

LONGUEURS. Aune, 0$^{m}$,6669. — Pied du Rhin, 0,3138. — Aune de Cologne, 0,5752.

VOLUMES. Scheffel de 16 metzens, 54$^{l}$,95. — Le last de blé est, à Dantzig, de 60 scheffels. — Eimer de vin, à 2 ankers de 30 viertels ou maas = 68$^{l}$,69. — L'ohm est de 2 eimers et l'oxhoft de 3.

## RUSSIE.

POIDS. Livre de 32 loths ou 96 solotnichs = 0$^{k}$,4095. Le poud est de 40 livres, et le berkovitz vaut 10 pouds. — Livre de Riga = 0$^{k}$,418. — Livre de Revel, 0,4301.

LONGUEURS. Pied dit anglais = $0^{m},30479$. — Aune ou archine, $0^{m},7119$. — Aune de Riga, 0,5482. — Sagène (toise) = $2^{m},1335$. — Verchok, 1/16 d'archine = 0,4445.

VOLUMES. Tchevert de grains = $209^{l},817$. Il se divise en deux osmins, l'osmin en 2 pajacks, le pajack en 2 tchetvericks, le tchetverick en 2 tchervetkas et le tchervetka en 2 garnets. — Tchetverick = $26^{l},215$. — Lopp de Riga, 68,269. — Védro (liquides) de 10 crouchkas ou de 100 charkeys = 12,299. L'anker est de 3 védros; il vaut 2 stekars; 6 ankers font un oxhoft. — Stof, 1/8 de védro = 1,537.

## SAXE.

POIDS. Livre de Dresde, de 16 onces ou 2 marcs = $0^{k},4671$. — Livre Leipzig, de 16 onces, 0,4672.

LONGUEURS. Aune de Dresde, $0^{m},5665$. — Aune de Leipzig, 0,5653. — Aune de Weimar, 0,564. — Pied, 0,2833.

VOLUMES. Scheffel de Dresde, de 4 viertels, $103^{l},9$. — 24 scheffels font un wispel. — Eimer de 72 kannes, 67,43. — Eimer de 63 kannes, à Leipzig, 75,85. — 2 eimers font un ahm; 5 font un fass, et 12 un fuder.

*Nota.* Les poids et les mesures du Zollverein ou Association allemande sont en usage en douane ainsi que dans les transactions commerciales.

## SIAM.

POIDS. Pécul de 100 cattys = $67^{k},346$. — Le catty est de 20 tales, et le tale de 2 ticals. On divise aussi le pécul en 50 cattys de 80 ticals.

LONGUEURS. Vouah de 2 kens ou 4 stocks = $1^{m},922$.

## SUÈDE.

Nouveau système. (Loi de 1855.)

POIDS. Skalpund ou livre = $0^{k},4251$. — Le skalpund, désigné aussi sous le nom de livre victualité ou du commerce, se divise en 100 ort; le centner ou quintal est de 100 skalpund.

LONGUEURS. Fot ou pied de 10 pouces = $0^{m},2969$. Le pouce se divise en 10 lignes. — Stang = $2^{m},969$.

VOLUMES. Kubikfot (pied cube) à 100 kubiktum, mesure de solides = $0^{m.\ cube},02617$. — Kubikfot à 10 kennor de 10 kubiktum, mesure de capacité = $26^{l},172$.

## SUISSE.

Nouveau système.

POIDS. Livre de 16 onces = $0^{k},5$.

LONGUEURS. Pied de 10 pouces à 10 lignes = 0m,30. — L'aune est de 4 pieds, et la toise de 6. — Brache ou 1/2 aune = 0m,60.

VOLUMES. Quarteron (boisseau) = 15l. — Sac de 10 quarterons = 150l. — Pot = 1l,50. — Muid de 100 pots = 150l. — Brente ou setier = 37l,50.

## TOSCANE.

Nouveau système métrique du royaume d'Italie. Les anciens poids et mesures sont :

POIDS. Livre de 12 onces = 0k,3395. — Le rottolo vaut 3 livres. — On compte ordinairement à Livourne 100 livres pour 77 livres anglaises avoir du poids, ou 34,913.

LONGUEURS. Brasse de Florence = 0m,5942. — A Livourne, on compte 155 brasses pour 100 yards anglais ou 91m,44; la canne de 4 brasses vaut donc 2,356.

VOLUMES. Sac de blé de Livourne, compté pour 2 boisseaux 1/6 anglais de Winchester = 72l,68. — Baril de vin de 20 fiaschi ou 8 mezette = 45,58. — Baril d'huile de 16 fiaschi = 33,43. — Le baril de vin se calcule à Livourne à 12 gallons anglais.

## TRIPOLI (RÉGENCE DE).

POIDS. Métical pour l'or et l'argent = 4gr,77. — Cantaro de 100 rottoli, 50k,79.

LONGUEURS. Pic ou aune, 0m,5525.

VOLUMES. Caffiso de blé à 20 tibari, 40l,6. — Mataro d'huile de 42 rottoli, 21,31.

## TUNIS.

POIDS. Rottolo de 16 onces à 8 méticals = 0k,4962. — Cantara de 100 rottoli correspondant à environ 111 livres anglaises avoir du poids = 49,622.

LONGUEURS. Pic pour laine, 0m,6729. — Pic pour soie, 0,6307. — Pic pour toile, 0,473.

VOLUMES. Caffiso de blé de 16 whilbas à 12 sahas = 528l,54. — Mettal d'huile, 19,397. — Millerolle de Marseille de 6 mitres 1/2 = 64,33. — Mettal de Souza dont 2 2/3 font la millerolle, 24,12.

## TURQUIE D'EUROPE.

POIDS. Yusdrome de 100 drachmes, à Constantinople, 0k,3207. — Oke de 400 drachmes, 1,282. — Chéky de 2 okes = 2,564. — Rottolo ou lodra, 0,56452. — Le cantaro vaut 44 okes ou 100 rottoli. — Il y a aussi un cantaro de 45 okes. — Le batman est de 6 okes pour les soies de Perse.

LONGUEURS. Pic ou grande mesure de Constantinople = $0^{m},6691$. — Petite mesure de Constantinople, 0,6479. — Archinn endazé ou pic pour les étoffes (se divise en 8 roups) = 0,68. — Archinn légal = 0,75774. — Pouce, 1/24 d'archinn = 0,3157. — Ligne, 1/12 de pouce = 0,0263.

VOLUMES. Killot de blé, $34^{l},154$. — Killot d'autres marchandises = $50^{l},52$. — Almud ou metter (liquides), 5,227. — Le metter d'huile pèse environ 8 okes ou $10^{k},264$.

## TURQUIE D'ASIE.

POIDS. A Smyrne, comme à Constantinople. — Rottolo d'Alep et d'Alexandrette, de 720 drachmes = $2^{k},28$. — Rottolo d'Alep pour soie, de 700 drachmes, 2,211. — Rottolo de Damas pour cuivre et drogues, 1,902. — De Séide, de 600 drachmes, 1,862. — Rottolo de Saint-Jean-d'Acre, 2,186. — Le vesno d'Alep est de 5 rottoli, et le cola de 7 vesni. — Le cantaro de la même ville est de 100 rottoli à 720 drachmes. — Le grand cantaro de Tripoli de Syrie vaut 175 rottoli, et le cantaro zurlo, 27 rottoli 1/2.

LONGUEURS. Pic de Smyrne = $0^{m},6677$. — Indise de Smyrne, 0,626. — Pic d'Alep et d'Alexandrette, 0,6767. — Pic de Séide, 0,604.

VOLUMES. Killot à Smyrne, $51^{l},3$. — Cass de vin de Chypre, 4,73.

## VENISE.

POIDS, Livre, peso grosso, de 12 onces = $0^{k},4775$. — Livre, peso sottile = 0,302.

LONGUEURS. Brasse pour laine = $0^{m},6834$. — Brasse pour soie = 0,6387.

VOLUMES. Stajo de 4 quarte = 80 litres. — Anfora de 4 bigonzi à 2 mastelli de 6 secchi = $518^{l},4$.

## WURTEMBERG.

POIDS. Livre de 32 loths = $0^{k},4677$. — Livre grosse = $0^{k},4871$.

LONGUEURS. Aune = $0^{m},6143$. — Pied = $0^{m},2864$.

VOLUMES. Scheffel de 32 vierlings = $178^{l},44$.

## ZOLLVEREIN

(*Association douanière allemande*).

POIDS. Marc = $0^{k},23385$. — Livre de douane = $0^{k},5$. — Livre de Prusse = 0,4677. — Last de sel, poids de Prusse = $1894^{k},185$. — Schiffslast de douane = $1875^{k}$. — Tonne de harengs = $150^{k}$. — Quintal = $50^{k}$.

VOLUMES. Les mesures du tarif des douanes sont celles de la Prusse, de la Saxe et de la Bavière.

# TABLE DES MATIÈRES.


AVERTISSEMENT..... v

DÉFINITION DES PRINCIPAUX TERMES GÉOGRAPHIQUES..... 1

I. Termes de géographie mathématique..... *ib.*

II. Termes de géographie physique..... 3

VUE GÉNÉRALE DU GLOBE TERRESTRE..... 7

Division de la surface du globe en terre et en eau.. *ib.*

Division du monde en cinq parties. — Ce que les anciens en connaissaient.... *ib.*

Division de l'Océan..... 9

Parties avancées de l'Océan ou mers intérieures. — Isthmes et détroits principaux..... 10

Grandes îles du globe..... 11

Grande ligne de partage des eaux de l'ancien et du nouveau continent..... 12

Grands versants ou bassins hydrographiques..... 13

Zones..... 15

Climats..... 16

Variétés de l'espèce humaine 19

Langues..... 20

Religions..... 21

Population..... 23

Tableau de la superficie et de la population des cinq parties du monde..... *ib.*

EUROPE.

I. GÉOGRAPHIE PHYSIQUE..... 25

II. GÉOGRAPHIE POLITIQUE..... 38

FRANCE..... *ib.*

STATISTIQUE DES DÉPARTEMENTS 69

Ain..... 166

Aisne..... 91

Allier..... 114

Alpes (Basses-)..... 180

Alpes (Hautes-)..... 173

Alpes-Maritimes..... 179

Ardèche..... 157

Ardennes..... 96

Ariége..... 148

Aube..... 93

Aude..... 152

Aveyron..... 143

Bouches-du-Rhône..... 176

Calvados..... 103

Cantal..... 127

Charente..... 135

Charente-Inférieure..... 136

Cher..... 121

Corrèze..... 125

Corse..... 183

Cote-d'Or..... 163

Côtes-du-Nord..... 113

Creuse..... 123

Dordogne..... 140

Doubs..... 168

Drôme..... 172

Eure..... 100

Eure-et-Loir..... 119

Finistère..... 111

Gard..... 155

Garonne (Haute-)..... 150

Gers..... 144

Gironde..... 138

Hérault..... 153

Ille-et-Vilaine..... 106

Indre..... 122

Indre-et-Loire..... 120

Isère..... 171

Jura..... 169

Landes..... 145

Loir-et-Cher..... 118

Loire..... 168

Loire (Haute-)..... 151

Loire-Inférieure..... 108
Loiret..... 117
Lot..... 141
Lot-et-Garonne..... *ib.*
Lozère..... 156
Maine-et-Loire..... 128
Manche..... 104
Marne..... 94
Marne (Haute-)..... 95
Mayenne..... 130
Meurthe..... 73
Meuse..... 74
Morbihan..... 110
Moselle..... 72
Nièvre..... 115
Nord..... 79
Oise..... 87
Orne..... 102
Pas-de-Calais..... 77
Puy-de-Dôme..... 126
Pyrénées (Basses-)..... 147
Pyrénées (Hautes-)..... 146
Pyrénées-Orientales..... 182
Rhin (Bas-)..... 70
Rhin (Haut-)..... 69
Rhône..... 159
Saône (Haute-)..... 169
Saône-et-Loire..... 165
Sarthe..... 129
Savoie..... 174
Savoie (Haute-)..... 175
Seine..... 82
Seine-et-Marne..... 86
Seine-et-Oise..... 85
Seine-Inférieure..... 98
Sèvres (Deux-)..... 133
Somme..... 89
Tarn..... 151
Tarn-et-Garonne..... 142
Var..... 178
Vaucluse..... 181
Vendée..... 133
Vienne..... 132
Vienne (Haute-)..... 124
Vosges..... 75
Yonne..... 164
Industrie agricole..... 185
Industrie minérale et métallurgique..... 189
Industrie manufacturière..... 192
Commerce..... 196
Exportations..... 199
Importations..... 200
Navigation..... 203
Communications..... 205
Routes..... *ib*
Chemins de fer..... 206
Télégraphes électriques..... 211
Canaux..... *ib.*
Gouvernement, revenus publics, armée et marine..... 214
Possessions hors d'Europe..... 216
ILES BRITANNIQUES..... 217
Angleterre..... 218
Écosse..... 225
Irlande..... 227
DANEMARK..... 236
SUÈDE ET NORVÉGE..... 240
Suède..... 241
Norvége..... 243
BELGIQUE..... 247
PAYS-BAS..... 253
SUISSE..... 260
ALLEMAGNE..... 267
Villes libres ou villes anséatiques..... 269
Mecklembourg..... 270
Hanovre..... *ib.*
Holstein-Oldenbourg..... 271
Lippe..... *ib.*
Brunswick..... *ib.*
Waldeck..... *ib.*
Nassau..... 272
Hesse..... *ib.*
Duchés de Saxe..... 273
Royaume de Saxe..... *ib.*
Anhalt..... 274
Schwarzbourg..... *ib.*
Reuss..... *ib.*
Bavière..... 275
Wurtemberg..... 276
Bade..... *ib.*
Lichtenstein..... 277
PRUSSE..... 284
AUTRICHE..... 290
PORTUGAL..... 297
ESPAGNE..... 300
RÉPUBLIQUE D'ANDORRE..... 309
ITALIE..... *ib.*
Monaco (Principauté de)..... 316
Vénétie..... *ib.*
États de l'Église..... 317

République de Saint-Marin.. 317
Malte..... 318
GRÈCE..... 321
CANDIE..... 325
EMPIRE OTTOMAN..... ib.
Servie..... 328
Principautés unies de Valachie et Moldavie..... ib.
Montenegro..... 329
RUSSIE..... 331


## ASIE.


. GÉOGRAPHIE PHYSIQUE..... 341
II. GÉOGRAPHIE POLITIQUE..... 353
SIBÉRIE..... ib.
TURQUIE D'ASIE..... 355
Chypre..... 359
PERSE..... 361
Royaume de Perse ou d'Iram. ib.
— de Hérat..... 363
Kaboul ou Afghanistan..... ib.
Béloutchistan..... ib.
TURKESTAN..... 365
EMPIRE CHINOIS..... 366
JAPON..... 371
ARABIE..... 372
INDE OU INDOUSTAN..... 375
Empire anglo-indien..... ib.
Royaume de Nepal..... 380
Possessions françaises..... ib.
— portugaises..... 381
Royaume des Maldives..... ib.
INDE TRANSGANGÉTIQUE..... 384
Inde Transgangétique anglaise..... ib.
Empire Birman..... 385
Royaume de Siam..... 386
Malacca indépendant..... ib.
Empire d'An-Nam..... ib.
Possessions françaises dans la Cochinchine..... 387
Archipels d'Andaman et Nicobar..... ib.


## AFRIQUE.


I. GÉOGRAPHIE PHYSIQUE..... 389
II. GÉOGRAPHIE POLITIQUE..... 397
ALGÉRIE..... ib.
ÉTATS BARBARESQUES..... 403
Maroc..... ib.
Etats du Sous ou de Sidi-Hescham..... 404
Régence de Tunis..... ib.
— de Tripoli..... 405
ÉGYPTE..... 407
RÉGION DU HAUT-NIL..... 411
Nubie..... ib.
Abyssinie..... 41.
Kordofan, Darfour, etc..... ib2
RÉGION DE L'AFRIQUE CENTRALE DU NORD (Sahara et Soudan, ou Takrour)..... 414
RÉGION DE LA CÔTE OCCIDENTALE..... 416
Sénégambie..... 417
Établissements français au Sénégal..... ib.
Établissements anglais et portugais..... 418
Nigritie maritime ou Guinée, et Nigritie centrale du sud ib.
Établissem. européens dans la Guinée..... 419
RÉGION DU SUD..... 421
Colonie anglaise du Cap.... ib.
Pays des Hottentots et des Cafres..... ib.
RÉGION DE LA CÔTE ORIENTALE (Monomotapa, Sofala, Mozambique, Zanguebar, Ajam) 422
Possessions portugaises..... 423
— arabes..... ib.
ÎLES..... 424
Madère..... ib.
Canaries..... ib.
Archipel du Cap-Vert..... 425
Iles Sainte-Hélène et de l'Ascension..... ib.
Madagascar..... ib.
Établissements français..... 426
Iles Mascareignes, Bourbon ou de la Reunion..... 427
Ile Maurice ou de France et le de Rodrigue..... ib.

Comores..... 428
Seychelles et Amirante..... *ib.*
Socotora..... 429
Kerguelen..... *ib.*

## AMÉRIQUE.

I. Géographie physique..... 430
II. Géographie politique..... 440
Région septentrionale..... *ib.*
Amérique russe..... *ib.*
Nouvelle-Bretagne..... 442
Possessions françaises..... 443
Groënland..... 444
Islande..... *ib.*
États-Unis de l'Amérique du Nord..... 445
Mexique..... 455
Colonie anglaise de Balise.. 457
États de l'Amérique centrale ou Ancien Guatemala..... 458
Guatemala..... 459
Honduras..... *ib.*
San-Salvador..... *ib.*
Nicaragua..... *ib.*
Costa-Rica..... 460
Antilles, Lucayes, etc..... 461
Haïti..... *ib.*
Colonies espagnoles..... 463
— anglaises..... 464
— françaises..... 465
— danoises..... 466
— hollandaises..... 467
Colonie suédoise..... *ib*
États formés de la Colombie. *ib.*
Nouvelle-Grenade..... *ib.*
République de l'Équateur... 469
Vénézuela..... *ib.*
Guyanes..... 471
Guyane française..... 472
— hollandaise..... *ib.*
— anglaise..... 473
Pérou..... *ib.*
Bas Pérou..... *ib.*
Haut Pérou, ou Bolivia..... 474
Chili et Araucanie..... 476
Brésil..... 478
République Argentine, ou de la Plata..... 481
République de l'Uruguay, ou de Montevideo..... 482
Paraguay..... 483
Patagonie et Terre-de-Feu... 484

## OCÉANIE.

I. Géographie physique..... 485
II. Géographie politique. ... 488
Malaisie..... *ib.*
Groupe de Sumatra..... *ib.*
— de Java..... 489
Archipel de Sumbava-Timor. *ib.*
Groupe de Bornéo..... 490
— de Célèbes..... *ib.*
Archipel des Moluques..... 491
— des Philippines.... *ib.*
Mélanésie..... 493
Continent austral, ou Nouvelle-Hollande..... *ib.*
Terre de Diémen..... 495
Papouasie..... 496
Nouvelle-Calédonie..... *ib.*
Iles Willis..... *ib.*
Micronésie et Polynésie..... 497
Archipel des Mariannes..... *ib.*
Nouvelle-Zélande..... *ib.*
Archipel de Hawaii, ou Owihée, ou Sandwich..... 498
Archipel de Tahiti..... 499
Archipel des Marquises, ou de Moukahiva..... *ib.*
Archipel de Paumotou..... *ib.*
Archipel de Tonga, ou des Amis..... *ib.*
Archipel Mangea, ou de Cook 500
Monnaies réelles, monnaies de compte et monnaies de change..... 50
Poids et mesures..... 515

Paris. — Imprimerie de Ch. Lahure, rue de Fleurus, 9.

.... 476
.... 478
U DE
.... 481
y, ou
.... 482
.... 483
U... 484
.... 485
... 488
.... ib.
.... ib.
.... 489
nor. ib.
... 490
.... ib.
.... 491
.... ib.
.... 493
Nou-
.... ib.
.... 495
.... 496
... ib.
... ib.
... 497
... ib.
... ib.
Dwi-
... 498
... 499
ou
... ib.
... ib.
des
... ib.
ook 500
AIES
DE
... 50
... 515